

고 성 군

공보는 공문서로서의 효력을 갖는다.

선 람	기 관 의 장



제535호 2022. 8. 10.(수)

고 시

고성군 고시 제2022-141호 상촌 자연재해위험개선지구 지정 및 지형도면 고시 2

공 고

고성군 공고 제2022-1339호 주식 백지신탁 신고사항 공고 5

회 람									
--------	--	--	--	--	--	--	--	--	--

발행: 고성군, 편집: 군정혁신담당관(670-2642, 행정 2642)

고성군 고시 제2022-141호

자연재해위험개선지구 지정 및 지형도면 고시

「자연재해대책법」 제12조제 1항의 규정에 따라 아래와 같이 자연재해위험개선지구를 지정 고시하고, 「토지이용규제 기본법」 제8조 및 같은 법 시행령 제7조의 규정에 따라 지형도면을 고시합니다.

2022. 8. 2.

고 성 군 수

- 아 래 -

1. 자연재해위험개선지구 지정 및 지형도면 고시 내용

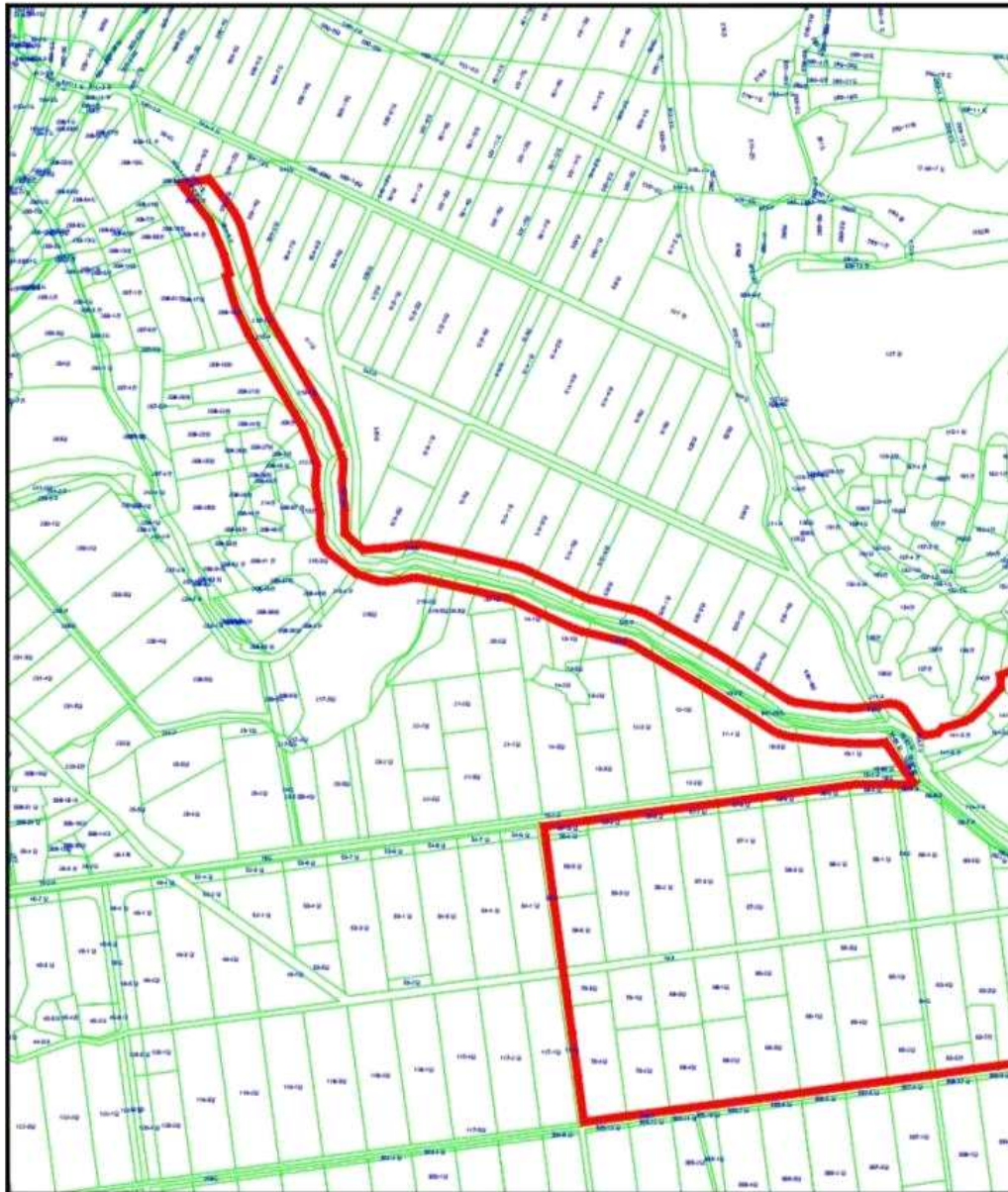
지구명	위 치	지정 내용			지정사유	비 고
		유형	등급	면적(m ²)		
상촌지구	경상남도 고성군 고성읍 죽계리 1-19번지 일원	침수 위험 지구	가	321,089	상촌천 하폭 및 제방고 부족으로 인한 홍수시 하천범람 등 내수배제 불량에 따른 피해발생	

2. 지정기간: 「자연재해대책법」 제12조 제5항의 규정에 따라 정비사업 완료로 자연재해 위험이 해소될 때까지

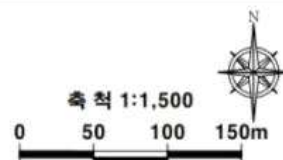
붙 임 자연재해위험개선지구 지형도면 1부(따로붙임)

상촌 자연재해위험개선지구 지정고시도면 (1/2)

S=1:1,500



- 행정구역 : 경상남도 고성군
- 지정권자 : 고 성 군 수
- 지정일자 : 2022년 08월 02일
- 고시일자 : 2022년 08월 02일
- 고시번호 : 제2022-141호(2022년 08월 02일)
- 작성자 : 경상남도 고성군
- 작성년월일 : 2022년 08월 02일
- 저작권소유 및 발행자 : 고 성 군 수



범 렘
 자연재해위험개선지구

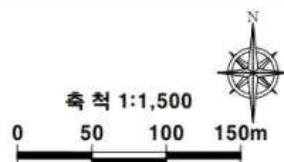


상촌 자연재해위험개선지구 지정고시도면 (2/2)

S=1:1,500



- 행정구역 : 경상남도 고성군
- 지정권자 : 고 성 군 수
- 지정일자 : 2022년 08월 02일
- 고시일자 : 2022년 08월 02일
- 고시번호 : 제2022-141호(2022년 08월 02일)
- 작성자 : 경상남도 고성군
- 작성년월일 : 2022년 08월 02일
- 저작권소유 및 발행자 : 고 성 군 수



범 레
자연재해위험개선지구



고성군 공고 제2022-1339호

주식 백지신탁 신고사항 공고

「공직자윤리법」 제14조의4 및 같은 법 시행령 제27조의12 규정에 따라 주식 백지신탁 신고사항을 다음과 같이 공개합니다.

2022. 8. 10.

고 성 군 수

주식 [] 매각 [] 공개목록
[✓] 백지신탁 []

소속		직위	직급 등		성명	
경상남도 고성군		군수	-		이상근	
본인과의 관계	매각 또는 신탁주식 내역		매각 또는 신탁 여부	매각 또는 신탁 금액(천원)	매각 또는 신탁 일자	매각 또는 신탁 회사
	발행인 (주식명)	주식 수				
본인	(주)평화산소	19,980	백지신탁	464,016	2022. 6. 28.	농협은행

