

고 성 군

공보는 공문서로서의 효력을 갖는다.

선 람	기 관 의 장



제446호 2020. 10. 30.(금)

입 법 예 고

고성군 공고 제2020-1658호 고성군 이장자녀 장학금지급조례 시행규칙 일부개정규칙안 입법예고	2
--	---

고 시

고성군 고시 제2020-231호 고성군 도로명주소 고시	11
고성군 고시 제2020-234호 하천점용 허가 고시(월평천-김성*)	14
고성군 고시 제2020-235호 고성군관리계획(남산공원, 청소년수련시설) 결정(변경) 및 지형도면 고시	15
고성군 고시 제2020-238호 하천공사 시행계획 고시(신용천정비공사)	24
고성군 고시 제2020-239호 하천점용 허가 고시(개천천-한국가스공사)	27
고성군 고시 제2020-240호 고성군관리계획(주거형 지구단위계획: 장기지구) 결정(변경) 및 지형도면 고시	28
고성군 고시 제2020-241호 고성군관리계획(체육시설: 영오면 체육시설) 결정(변경) 및 지형도면 고시	38

공 고

고성군 공고 제2020-1647호 2019년도 지적재조사사업 완료 공고	40
고성군 공고 제2020-1657호 고성군 빈집실태조사를 위한 출입 공고	66
고성군 관광지사업소 공고 제2020-6호 당항포관광지 내 기반시설관리용 CCTV 설치공사 행정예고	103

회 람									
--------	--	--	--	--	--	--	--	--	--

발행: 고성군, 편집: 군정혁신담당관(670-2642, 행정 2642)

고성군 공고 제2020-1658호

고성군 이장자녀 장학금 지급 조례 시행규칙 일부 개정규칙안 입법예고

「고성군 이장자녀 장학금 지급 조례 시행규칙」을 일부개정함에 있어 그 내용과 취지를 군민에게 미리 알려 의견을 듣고자 「행정절차법」 제41조 및 「고성군 조례·규칙안 입법예고에 관한 조례」 제3조의 규정에 따라 다음과 같이 공고합니다.

2020. 10. 30.

고 성 군 수

1. 자치법규명: 고성군 이장자녀 장학금 지급 조례 시행규칙

2. 개정이유

「고성군 이장자녀 장학금 지급조례」 일부 개정에 따라 변경된 장학생의 자격에 맞는 장학생 추천서식 개정 필요성 요구

3. 주요내용

가. 불필요한 문구 삭제

- 제1조(목적) 문구 삭제: (이하 “조례” 라 한다)

나. 장학생 추천서 내용 변경

- 장학생 선발 및 심사에 필요한 항목 추가
- 성적 증빙서류 제출에 관한 사항 추가
- 학습성취도 가부 및 특기사항 기재란 내용 삭제

4. 의견제출

이 조례의 제정안에 대하여 의견이 있는 기관·단체나 개인은 2020년 11월 19일까지 다음사항을 기재한 의견서를 고성군수(참조: 행정과장)에게 제출하여 주시기 바랍니다.

○ 제출 사항

- 예고사항에 대하여 항목별 의견(찬성 및 반대의견과 그 사유)
- 의견제출자의 성명(단체일 경우 단체명과 대표자명), 주소, 전화번호

○ 의견 제출할 곳

- 우편번호 52943 / 경남 고성군 고성읍 성내로 130
- 고성군 행정과(전화: 055-670-2105, FAX 055-670-2109)

○ 의견 제출방법

- 서면·전화·팩스·방문 등 어느 방법이든 가능하며, 자세한 사항은 고성군청 행정복지국 행정과 행정담당(전화: 055-670-2105)으로 문의하여 주시기 바랍니다.

붙임 고성군 이장자녀 장학금 지급 조례 시행규칙안 1부.

고성군규칙 제 호

고성군 이장자녀 장학금 지급 조례 시행규칙 일부개정규칙안

고성군 이장자녀 장학금 지급 조례 시행규칙 일부를 다음과 같이 개정한다.

제1조 중 “「고성군 이장자녀 장학금 지급 조례」(이하 “조례”라 한다)”를 “「고성군 이장자녀 장학금 지급 조례」”로 한다.

별지 제2호서식을 별지와 같이 한다.

부 칙

이 규칙은 2021년 1월 1일부터 시행한다.

신 · 구조문대비표

현 행	개 정 안
제1조(목적) 이 규칙은 「 <u>고성군 이장자 녀 장학금 지급 조례</u> 」(이하 “ <u>조례</u> ” <u>라 한다</u>)의 시행에 관하여 필요한 사 항을 규정한다.	제1조(목적) ----- 「 <u>고성군 이장자 녀 장학금 지급 조례</u> 」----- ----- -----.

■ 고성군 이장자녀 장학금 지급 조례 시행규칙 [별지 제2호서식] (현행)

학 교 장 추 천 서

1. 주 소 :

2. 학 교 명 : 학년 (학과)

3. 성 명 : 한글

한자

4. 생년월일 : 년 월 일 (당 세)

위 사람은 본 학교의 학생으로서 다음에 의하여 장학금을 받을 자격이 있다고 사료되어 추천합니다.

○학습성취도 : 가(), 부()

○특기사항 :

○금년도 타장학금 수혜여부 : 있음, 없음

· - 장학금명 : 장학금액 : 원

20 년 월 일

○○ 학교장 성명 (직인)

고성군수 귀하

※ 학습성취도는 '미'이상인 과목이 전체 교과목의 50퍼센트 이상 여부 확인

■ 고성군 이장자녀 장학금 지급 조례 시행규칙 [별지 제2호서식] (개정안)

학 교 장 추 천 서 (제2조 관련)

☐ 장학생 인적사항

학 교 명			
성 명		생년월일	
학 년	학년 반		
주 소			

☐ 학교장 확인 사항

구 분		확인 항목
학업성적 (직전학기)	<input type="checkbox"/> 중고등학생	○ 전체(석차등급 산출) 과목수: 과목 ○ 5등급(60/100) 이내 과목수: 과목
	<input type="checkbox"/> 대학생	○ 학점(4.5만점 기준):
예·체능, 기능특기분야		○ 입상성적:
타 장학금 수혜여부		○ 금년도 타 장학금 수혜(예정) 여부: <input type="checkbox"/> 있음, <input type="checkbox"/> 없음 - 장학금명: - 장학금액: 원

※ 단, 신입생의 경우 입학 전 최종학교 마지막 학기 성적으로 하고, 중학교 신입생의 경우 '보통 이상 과목수/전체 과목수'로 계산한다.

위 사람은 본 학교의 학생으로서 장학금을 받을 자격이 있다고 사료되어 고성군 이장자녀 장학금 지급대상자로 추천합니다.

20 년 월 일

○○ 학교장 성명 (직인)

고성군수 귀하

붙임: 학업성적 또는 예·체능, 기능 특기분야 성적을 증명할 수 있는 서류 1부.

붙임**비용추계서 미첨부 사유서**

고성군 이장자녀 장학금 지급 조례 시행규칙 일부개정규칙안 비용추계서 미첨부 사유서

1. 재정수반요인

- 중학생·고등학생 장학금 정액 지급 및 대학생까지 장학금 지급

대상 확대 따른 장학금(연 13,500천원 정도) 소요

2. 미첨부 근거 규정

- 「고성군 의안의 비용추계에 관한 조례」 제4조제1항제1호
 - 예상되는 비용이 연평균 1억원 미만이거나 한시적인 경비로서 총 3억원 미만인 경우

3. 미첨부 사유

- 시행규칙의 개정에 따라 예상되는 비용이 연평균 1억원 미만이므로 비용추계서를 미첨부함.

작성자: 행정과장 박 문 규

참고**상위법령(발췌)**

☐ 고성군 이장자녀 장학금 지급 조례

제4조(선발) ① ① 군수가 읍·면장으로부터 추천된 자를 장학생으로 선발할 때에는 별표의 평가기준에 따라 심사하고 매학기 개시후 1월 이내에 확정하여야 한다.

② (생략)

제7조(장학금의 지급) ① 장학금은 학기별로 매학기 개시후 1월 이내에 본인 또는 부모에게 지급한다. 다만, 특별한 사유가 있을 때에는 연액을 일시에 지급 할 수도 있다. <개정 2000. 7. 10 조 1655>

② (생략)

입법예고 사항에 대한 의견서

□ 자치법규명: 고성군 이장자녀 장학금 지급 조례 시행규칙에 대한 일부
규칙개정안

- 성명(단체명):
- 주 소:
- 전화번호:
- 의견 내용(찬·반 의견과 그 이유)

개정안	찬반의견		수정안	수정사유
	찬성	반대		

고성군 고시 제2020-231호

고성군 도로명주소 고시

도로명주소법 제18조제2항 및 같은 법 시행령 제24조제1항·제25조제2항에 따라 건물 등에 부여·폐지한 도로명주소를 다음과 같이 고시합니다.

2020. 10. 22.

고 성 군 수

○ 도로명주소 부여

종전주소	도로명주소	도로명주소 고시일	도로명주소 부여사유	도로명 고시일	도로명 부여사유
(별지참조)					

○ 도로명주소 폐지

도로명주소	폐지고시일	폐지사유
(별지참조)		

※ 고시내용 및 기타 자세한 사항은 고성군 민원봉사과(☎055-670-2774)에 문의 또는 도로명주소 안내시스템(www.juso.go.kr)에서 열람하시기 바랍니다.

○ 도로명주소 사용

- 도로명주소는 고시 후 「도로명주소법」 제19조제1항에 따라 공법관계에 있어서 주소로 사용됩니다.

○ 도로명주소 변경 등

- 도로명 또는 건물번호의 변경은 「도로명주소법 시행령」 제7조의3 및 제9조에서 정한 절차에 따라 신청할 수 있습니다.
- 도로명은 「도로명주소법 시행령」 제7조제7항에 의거 당해 도로명이 고시된 날부터 3년이 지난 후에 변경할 수 있습니다.

도로명주소 부여

연번	종전주소	도로명주소	도로명주소 고시일	도로명주소 부여사유	도로명 고시일	도로명 부여사유	비고
1	고성읍 대평리 34-10 외 5	고성읍 대평1길 12	2020. 10. 22.	건물번호 부여신청	2009 0805	행정구역명(고성읍대평리)을 이용하는 첫번째 도로	
2	삼산면 두포리 16 외 2	삼산면 두포5길 335-6	2020. 10. 22.	건물번호 부여신청	2009 0805	행정구역명(삼산면두포리)을 이용하는 다섯번째 도로	
3	하이면 봉현리 25 외 1	하이면 봉현4길 70-6	2020. 10. 22.	건물번호 부여신청	2009 0805	행정구역명(하이면봉현리)을 이용하는 네번째 도로	
4	대가면 갈천리 590, 574, 575, 1692-47, 1734-1	대가면 연지4길 762	2020. 10. 22.	건물번호 부여신청	2009 0805	행정구역명(대가면연지리)을 이용하는 네번째 도로	
5	영현면 연화리 855-1	영현면 대가로 1976	2020. 10. 22.	건물번호 부여신청	2009 0805	행정구역명(대가면)을 이용하여 대가로로 명명	
6	회화면 봉동리 169-15	회화면 봉동7길 7-40	2020. 10. 22.	건물번호 부여신청	2009 0805	행정구역명(회화면봉동리)을 이용하는 일곱번째 도로	
7	동해면 외곡리 185-6	동해면 외곡4길 121-1	2020. 10. 22.	건물번호 부여신청	2009 1126	행정구역명(동해면외곡리)을 이용하는 네번째 도로	
8	거류면 은월리 378-2	거류면 은월6길 85	2020. 10. 22.	건물번호 부여신청	2009 0805	행정구역명(거류면은월리)을 이용하는 여섯번째 도로	
9	고성읍 교사리 712-2, 714-6	고성읍 사동길 83-61	2020. 10. 22.	건물번호 부여신청	2009 1126	고성읍의 자연마을인 사동마을의 지명을 활용한 도로	
10	고성읍 죽계리 602-1	고성읍 죽계1길 61	2020. 10. 22.	건물번호 부여신청	2009 0805	행정구역명(고성읍죽계리)을 이용하는 첫번째 도로	
11	하일면 용태리 118	하일면 자란만로 1991	2020. 10. 22.	건물번호 부여신청	2009 0805	하이면 ~ 삼산면 해안에 걸쳐진 자란만(해안이름)의 이름을 활용하여 부여	
12	하이면 덕명리 산169-2	하이면 자란만로 463-40	2020. 10. 22.	건물번호 부여신청	2009 0805	하이면 ~ 삼산면 해안에 걸쳐진 자란만(해안이름)의 이름을 활용하여 부여	
13	상리면 무선리 326-2	상리면 무선5길 127	2020. 10. 22.	건물번호 부여신청	2009 1126	행정구역명(상리면무선리)을 이용하는 다섯번째 도로	
14	대가면 신전리 366-2	대가면 신전길 35-78	2020. 10. 22.	건물번호 부여신청	2009 0805	자연마을 지명을 활용하여 도로명 부여	
15	대가면 신전리 산46-14, 172-14	대가면 연화산1로 107-136	2020. 10. 22.	건물번호 부여신청	2009 0806	연화산도립공원으로 연결되는 종단 길임을 반영하여 도로명 부여	
16	회화면 배둔리 1288-32	회화면 관인로44번길 26-11	2020. 10. 22.	건물번호 부여신청	2009 0807	관인로의 시작지점에서부터 약 460m지점에서 분기되는 도로	
17	거류면 신용리 225-3	거류면 신용7길 23	2020. 10. 22.	건물번호 부여신청	2009 0808	행정구역명(거류면신용리)을 이용하는 일곱번째 도로	
18	거류면 용산리 236	거류면 은월1길 130-27	2020. 10. 22.	건물번호 부여신청	2009 0809	행정구역명(거류면은월리)을 이용하는 첫번째 도로	

도로명주소 폐지

연 번	관할 구역	도로명주소		폐지 고시일	폐지사유	비고
		도로명	건물번호			
1	삼산면	두포5길	355-6	2020. 10. 22.	건물신축을 위한 건물 멸실	
2	동해면	외곡4길	121-1	2020. 10. 22.	건물신축을 위한 건물 멸실	
3	대가면	유흥2길	35-23	2020. 10. 22.	건축물대장 말소	

고성군 고시 제2020-234호

하천점용허가 고시

하천법 제33조제6항 및 같은 법 시행령 제38조의 규정에 의하여 하천점용 허가사항을 고시합니다.

2020. 10. 22.

고 성 군 수

1. 허가번호 : 고성2020 - 5호
2. 하천의 명칭 : 월평천(지방하천)
3. 점용자의 성명 및 주소 (법인의 명칭 및 주소와 대표자의 성명)
 - 성명 : 김성*
 - 주소 : 부산광역시 부산진구 성지곡로 6*, 1동 60*호(초읍동, **아파트)
4. 점용의 목적 및 개요 : 단독주택(5동) 건립에 따른 진출입로
5. 점용지역의 위치 및 면적 :
 - 위치 : 고성군 고성읍 월평리 1089-27번지
 - 면적 : 63㎡
6. 점용허가의 유효기간 : 2020년 10월 22일 ~ 2025년 10월 21일까지(5년)
7. 문의처 : 고성군청 안전관리과 하천관리담당 (☎055-670-2763)

고성군 고시 제2020-235호

고성군관리계획(남산공원, 청소년수련시설) 결정(변경) 및 지형도면 고시

1. 경상남도 고시 제1977-127호(1977. 01. 26.)로 최초 군계획시설(남산공원)로 결정된, 경남 고성군 고성읍 신월리 산10번지 일원의 군계획시설(남산공원, 청소년수련시설) 변경 결정 사항에 대하여 「국토의 계획 및 이용에 관한 법률」 제30조에 따라 아래와 같이 결정(변경) 고시하고, 같은 법 제32조 및 「토지이용규제 기본법」 제8조에 따라 지형도면을 고시합니다.
2. 관계도서 【지형도면은 토지이용규제정보서비스(<http://luris.molit.go.kr>)에서 열람가능】 는 고성군(도시교통과)에 비치하여 일반인에게 보입니다.

2020. 10. 26.

고 성 군 수

1. 고성군관리계획(남산공원, 청소년수련시설) 결정(변경) 조서: 아래 참조
2. 관계도면: 게재 생략

고성군관리계획(남산공원,청소년 수련시설) 결정(변경) 조서

1. 군계획시설 결정(변경) 조서

가. 공간시설

1) 공원 결정(변경) 조서

구분	도면표 시번호	시설명	시설의 종 류	위치	면적(㎡)			최 초 결정일	비고
					기정	변경	변경후		
변경	3	남산공원	근린공원	고성읍 동외리 366일원	805,324	감)6,859	798,465	경상남도고시 제1977-127호 (1977.01.26.)	

2) 변경사유서

도면표시번호	시설명	변경내용	변경사유
3	남산공원	구역축소 (감: 6,859㎡)	○공원조성계획상 녹지 및 산책로에 해당하는 지역으로 금회 청소년수련시설을 설치하고자 함에 따라 공원구역을 축소하고자 함.

나. 공공문화체육시설

1) 청소년수련시설 결정(변경) 조서

구분	도면표 시번호	시설명	시설의 종 류	위치	면적(㎡)			최 초 결정일	비고
					기정	변경	변경후		
신설	가	청소년 수련시설	유스 호스텔	고성읍 신월리 산10일원	-	증)8,670	8,670		

2) 변경사유서

도면표시번호	시설명	변경내용	변경사유
가	청소년수련시설	신설 (증: 8,670㎡)	○지속적으로 대두되고 있는 숙박시설의 노후화, 단체 관광객을 위한 시설 부족, 전지훈련팀 선수단의 숙박시설 부재 등을 해소하고자 금회 유스호스텔을 설치하고, 군계획시설(청소년 수련시설)을 결정하고자 함.

2. 공원조성계획 결정(변경) 조서

가. 공원 총괄조서

구분	부지면적(㎡)		건축면적(㎡)		구성비 (%)	비고
	기정	변경	건축면적	연면적		
총계	805,324	798,465	5,846	6,586	100.0	
시설소계	173,569	173,642	—	—	21.7	
도로 및 광장	32,470	32,543	—	—	4.1	
조경시설	1,742	1,742	—	—	0.2	
휴양시설	38,286	38,286	204	204	4.8	
유희시설	2,050	2,050	—	—	0.3	
운동시설	2,637	2,637	—	—	0.3	
교양시설	89,804	89,804	5,100	5,100	11.2	
편익시설	6,496	6,496	482	1,282	0.8	
공원관리시설	84	84	60	60	—	
녹 지	631,755	624,823	—	—	78.3	

나. 공원세부시설 결정조서

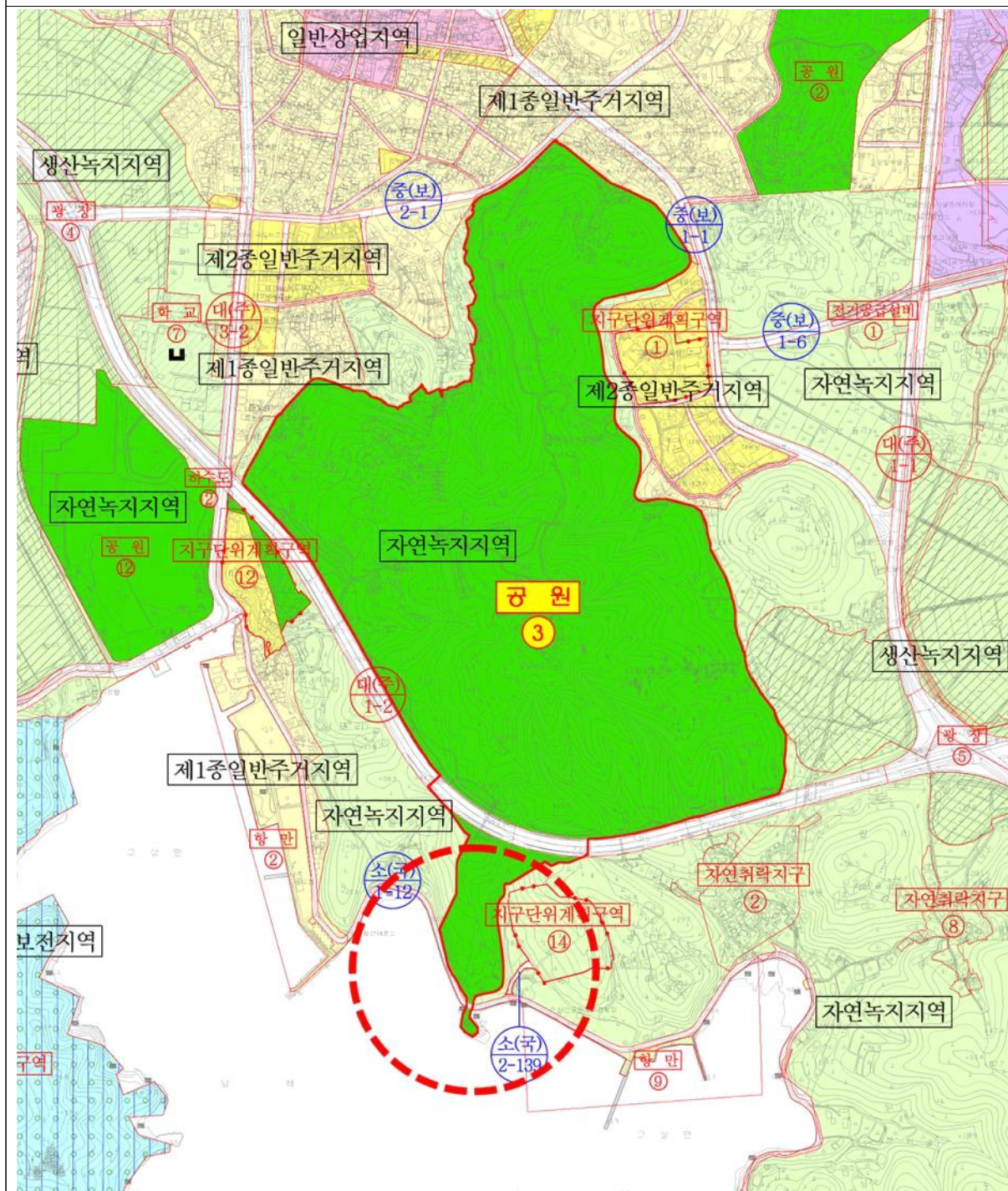
구분	시설명		위치	부지면적(㎡)		건축면적(㎡)		비고
				기정	변경	건축면적	연면적	
총계	합계			805,324	798,465	5,846	6,586	
도로 및 광장	소계			32,470	32,543	—	—	
	1-1	도로	전지역	31,875	31,948	—	—	
조경 시설	소계			1,742	1,742	—	—	
	2-1	끝섬정원	신월리 산10-7번지 일원	460	460	—	—	
	2-2	연못정원	동외리 595번지 일원	1,282	1,282	—	—	
휴양 시설	소계			38,286	38,286	204	204	
	3-1	남산마당	신월리 820번지 일원	2,781	2,781	—	—	
	3-2	문학마당쉼터	수남리 272번지 일원	316	316	—	—	
	3-3	작은쉼터-1	동외리 631번지	93	93	—	—	
	3-4	작은쉼터-2	수남리 282번지	70	70	—	—	
	3-5	작은쉼터-3	수남리 282번지	444	444	—	—	
	3-6	작은쉼터-4	수남리 255번지	67	67	—	—	
	3-7	작은쉼터-5	수남리 271번지	102	102	—	—	
	3-8	충혼쉼터-1	동외리 369-1번지 일원	1,329	1,329	—	—	

구분	시설명		위치	부지면적(㎡)		건축면적(㎡)		비고
				기정	변경	건축면적	연면적	
휴양 시설	3-9	충혼쉼터-2	수남리 274번지	1,344	1,344	—	—	
	3-10	피크닉장	수남리 138번지 일원	30,000	30,000	204	204	
	3-11	전망쉼터-1	수남리 265번지 일원	950	950	—	—	
	3-12	전망쉼터-2	신월리 산60-1번지 일원	390	390	—	—	
	3-13	작은쉼터-6	신월리 690-2번지 일원	400	400	—	—	
유희 시설	소계			2,050	2,050	—	—	
	9-1	숲속놀이터	동외리 648번지 일원	1,750	1,750	—	—	
	9-2	공룡놀이터	신월리 820번지 일원	300	300	—	—	
운동 시설	소계			2,637	2,637	—	—	
	4-1	체력단련장	수남리 255번지	1,757	1,757	—	—	
	4-2	숲속운동시설	신월리 711-1번지 일원	880	880	—	—	
교양 시설	소계			89,804	89,804	5,100	5,100	
	5-1	어린이드림피아	동외리 625-11번지 일원	19,373	19,373	5,100	5,100	
	5-2	충혼탑	동외리 368번지 일원	639	639	—	—	
	5-4	충혼기념비	수남리 274번지	487	487	—	—	
	5-5	터널정원	수남리 282번지	10,520	10,520	—	—	
	5-6	사계절식물원	수남리 282번지 일원	4,226	4,226	—	—	
	5-7	교과서식물원	수남리 282번지 일원	8,011	8,011	—	—	
	5-8	꽃향기식물원	수남리 300번지 일원	9,077	9,077	—	—	
	5-9	동물생태학습장	수남리 373번지 일원	1,533	1,533	—	—	
	5-10	억새원	수남리 300번지 일원	18,238	18,238	—	—	
	5-11	숲체험장	수남리 112번지 일원	16,500	16,500	—	—	
	5-12	숲명상장	신월리 809번지 일원	1,200	1,200	—	—	
편의 시설	소계			6,496	6,496	482	1,282	
	6-1	주차장-1	동외리 595번지 일원	2,651	2,651	—	—	
	6-2	주차장-2	동외리 354-2번지 일원	962	962	—	—	
	6-3	화장실-1	동외리 595번지 일원	73	73	46	46	
	6-4	화장실-2	수남리 298번지 일원	130	130	36	36	
	6-5	남산전망대	신월리 820번지 일원	840	840	—	—	
	6-6	전망대	수남리 367번지 일원	1,840	1,840	400	1,200	
공원관 리시설	소계			84	84	60	60	
	7-1	공원관리사무소	동외리 595번지 일원	84	84	60	60	
녹지 및 기타	소계			631,755	624,823	—	—	
	8	녹지	전지역	631,755	624,823	—	—	

다. 도로시설 세부조서

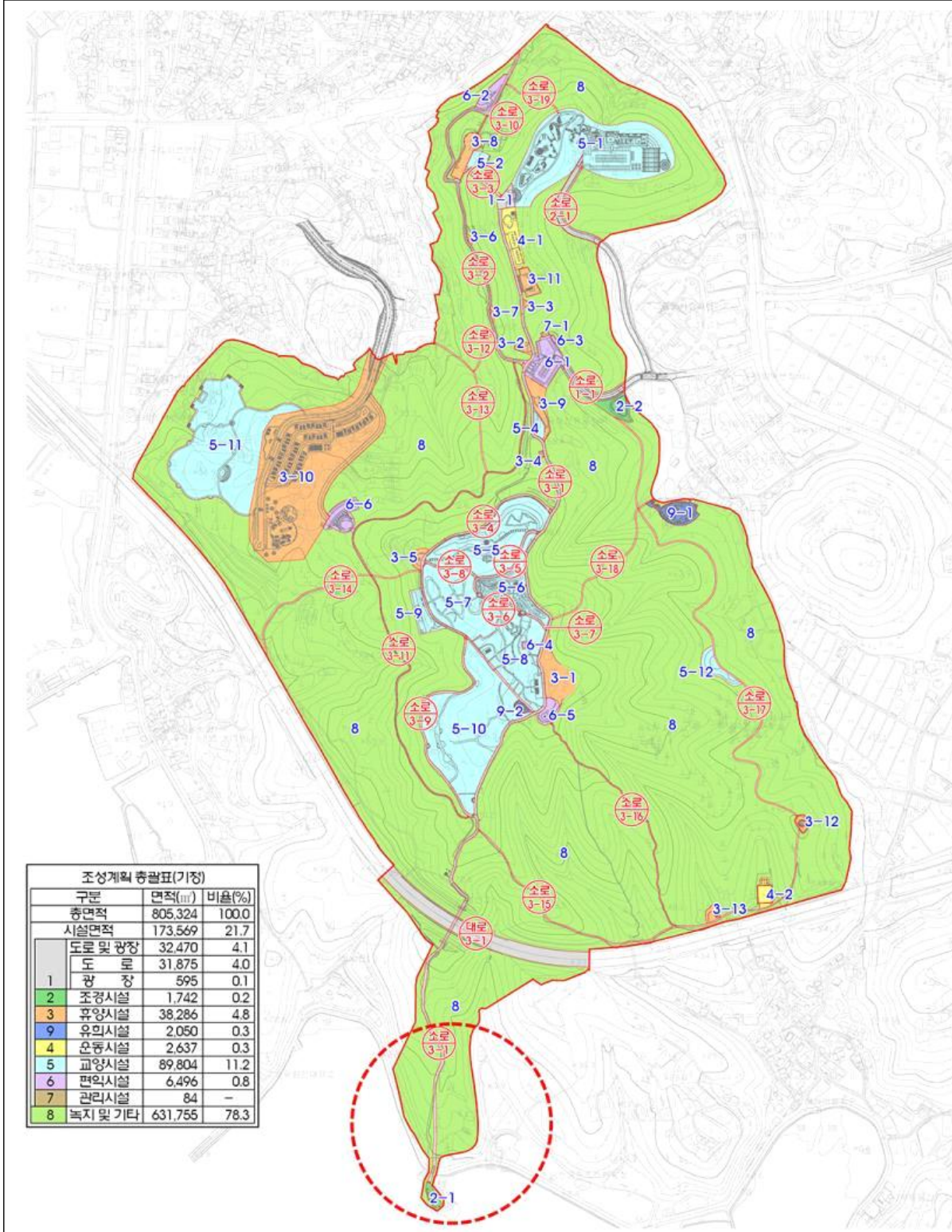
구분	등급	류별	번호	폭원 (m)	기능	연장 (m)	면적 (㎡)	기점	종점	비고
계	기정	22개 노선				7,741	31,875			
	변경	22개 노선				7,760	31,948			
기정	대로	3	1	25	연결로	334	8,350	남측경계	남측경계	
기정	소로	1	1	12	연결로	115	1,354	동측경계	주차장-1	
기정	소로	2	1	10	연결로	166	1,672	동북측경계	소로1-1	
기정	소로	3	1	4	연결로	1,592	6,383	만남의 광장	끝섬정원	
변경	소로	3	1	4	연결로	1,611	6,456	만남의 광장	끝섬정원	
기정	소로	3	2	4	연결로	581	2,405	북측경계	소로3-1	
기정	소로	3	3	4	연결로	68	282	충혼쉼터-1	만남의 광장	
기정	소로	3	4	3	탐방로	530	1,625	소로3-1	소로3-1	
기정	소로	3	5	3	탐방로	155	519	소로3-1	사계절식물원	
기정	소로	3	6	3	탐방로	63	189	사계절식물원	사계절식물원	
기정	소로	3	7	3	탐방로	40	122	사계절식물원	소로3-1	
기정	소로	3	8	3	탐방로	88	270	소로3-9	사계절식물원	
기정	소로	3	9	3	연결로	358	1,079	소로3-4	소로3-1	
기정	소로	3	10	2	연결로	30	60	소로3-2	충혼쉼터-1	
기정	소로	3	11	2	탐방로	815	1,953	소로3-2	소로3-9	
기정	소로	3	12	2	탐방로	66	132	소로3-13	소로3-2	
기정	소로	3	13	2	탐방로	224	448	북측경계	소로3-11	
기정	소로	3	14	2	탐방로	302	604	서측경계	작은쉼터-3	
기정	소로	3	15	2	탐방로	652	1,304	소로3-1	전망쉼터-2	
기정	소로	3	16	2	탐방로	380	760	남산전망대	소로3-15	
기정	소로	3	17	2	탐방로	820	1,640	전망쉼터-2	연못정원	
기정	소로	3	18	2	탐방로	268	536	동측경계	소로3-9	
기정	소로	3	19	2	탐방로	94	188	주차장-2	어린이드림피아	

□ 군관리계획결정도(기정)

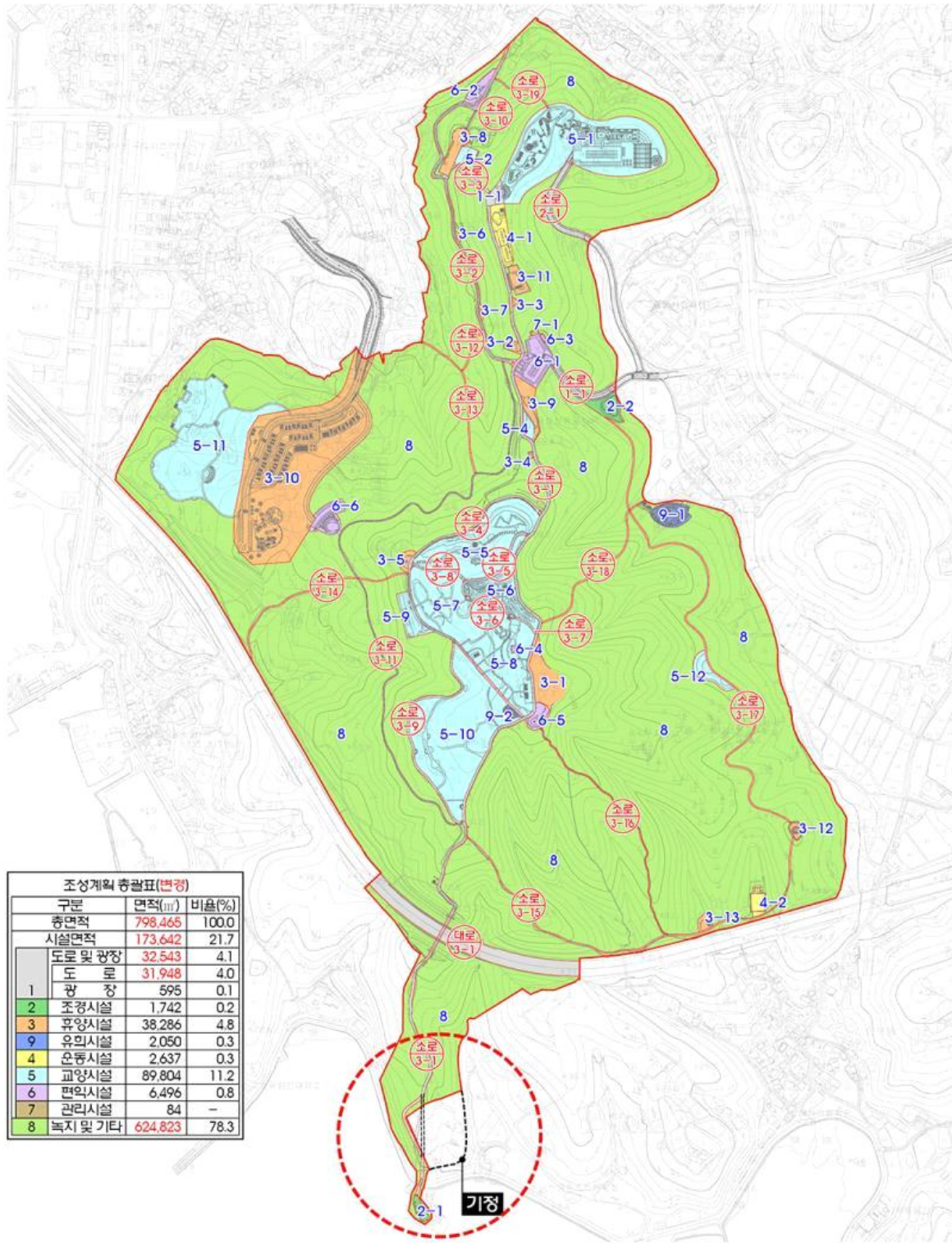


[illegible]

□ 공원조성계획도(기정)



□ 공원조성계획도(변경)



조성계획 총괄표(변경)			
구분	면적(㎡)	비율(%)	
총면적	798,465	100.0	
시설면적	173,642	21.7	
도로 및 광장	32,543	4.1	
도 로	31,948	4.0	
1 광 장	595	0.1	
2 조경시설	1,742	0.2	
3 휴양시설	38,286	4.8	
4 유익시설	2,050	0.3	
5 운동시설	2,637	0.3	
6 교양시설	89,804	11.2	
7 편익시설	6,496	0.8	
8 관리시설	84	-	
9 녹지 및 기타	624,823	78.3	

고성군 고시 제2020-238호

하천공사 시행 계획 고시

고성군에서 시행하는 신용천정비공사에 대하여 「하천법」 제27조제3항 및 같은 법 시행령 제26조제3항에 의한 하천공사 시행계획을 아래와 같이 고시합니다.

2020. 10. 27.

고 성 군 수

1. 하천공사의 명칭 : 신용천정비공사

2. 하천공사의 목적 및 개요

■ 하천공사의 목적

- 본 공사는 기존 하천 하폭 부족, 기설 제방 및 호안이 노후하거나 낮아 집중호우 시 인근 농경지와 주택 침수 등이 빈번하게 발생하는 지역으로 신용천정비공사를 통해 사유재산 및 공공시설물을 보호하고, 안정적 영농 및 삶의 질을 향상시키고자 함

■ 하천공사의 개요

- 사 업 명: 신용천정비공사
- 사업내용: 하천정비 L= 130m

3. 하천공사 시행 지역의 위치

- 고성군 거류면 신용리 1638-14 ~ 거류면 신용리 1758-1

4. 하천공사 시행자의 명칭 및 주소

- 시행자 : 고성군수(안전관리과)
- 주 소 : 경상남도 고성군 고성읍 성내로 130

5. 하천공사의 착공 및 준공 예정일

- 2020. 11월 ~ 2021. 6월

6. 수용하거나 사용할 물건 또는 권리에 관한 명세와 소유자

- 토지조서 및 물건조서(붙임 참조)

7. 기타사항

- 설계도서 및 편입되는 토지조서 등은 관계인이 열람할 수 있도록 고성군 안전관리과(055-670-2763)에 비치합니다.

토 지 조 서

○ 사업명: 신용천 정비공사

일련 번호	소재지		지 번		지 목		면적(㎡)		소 유 자		기타 사항	비 고
	읍면	리	당초	분할	공부	현실	공부	편입	주 소	성 명	여부	
1	거류	신용	1638-5	1638-16	답	답	436	29	통영시 광도면 안정리 4*2	이*갑		
2	거류	신용	1638-6	1638-17	답	답	799	314	고성군 거류면 신용리 7*9	남원*씨*용공 파상원종중		
3	거류	신용	1638-12	1638-20	답	답	699	483	고성군 거류면 신용리 8*5	양*렬 외 2인		
4	거류	신용	1759-1	1759-12	답	답	1,917	978	고성군 거류면 신용리 14*8	도*기		
5	거류	신용	1638-7	1638-18	답	답	1,183	46	고성군 거류면 신용리 7*9	남원*씨*용공 파상원종중		
6	거류	신용	1638-11	1638-19	답	답	1,359	12	고성군 거류면 신용리 3*7	김해*씨*목*파 성조공종중		
7	거류	신용	1758	1758-1	답	답	2,013	945	창원시 의창구 도계로 3*번길 11, 20*호(도계동, *남빌라)	이*도		
토지계			7필지	7필지			8,406					

고성군 고시 제2020-239호

하천점용허가 고시

하천법 제33조제6항 및 같은 법 시행령 제38조의 규정에 의하여 하천점용 허가사항을 고시합니다.

2020. 10. 28.

고 성 군 수

1. 허가번호 : 고성2020 - 6호
2. 하천의 명칭 : 개천천(지방하천)
3. 점용자의 성명 및 주소 (법인의 명칭 및 주소와 대표자의 성명)
 - 성명 : 한국가스공사(부산경남지역본부장)
 - 주소 : 김해시 김해대로 2596번길 53
4. 점용의 목적 및 개요
 - 천연가스 공급 배관 충격감지시스템 중계기 설치
5. 점용지역의 위치 및 면적 :
 - 위치 : 고성군 개천면 나선리 1038
 - 면적 : 영구점용 0.1㎡, 일시점용 5.4㎡
6. 점용허가의 유효기간 : 2020년 10월 28일 ~ 영구
(2020년 11월 5일 ~ 2020년 11월 13일 : 일시점용)
7. 문의처 : 고성군청 안전관리과 하천관리담당 (☎055-670-2763)

고성군 고시 제2020-240호

고성군관리계획(주거형 지구단위계획: 장기지구) 결정(변경) 및 지형도면 고시

1. 경상남도 고시 제1978-348호(1978. 11. 28.)로 최초 결정된, 고성군 동해면 장거리 일원의 장기지구 내 체육시설 조성공사를 위해 고성군관리계획(장기지구 지구단위계획) 결정(변경) 사항에 대하여 「국토의 계획 및 이용에 관한 법률」 제30조에 따라 아래와 같이 결정(변경) 고시하고, 같은 법 제32조 및 「토지이용규제 기본법」 제8조에 따라 지형도면을 고시합니다.
2. 관계도서 【지형도면은 토지이용규제정보서비스(<http://luris.molit.go.kr>)에서 열람가능】 는 고성군(도시교통과)에 비치하여 일반인에게 보입니다.

2020. 10. 30.

고 성 군 수

1. 고성군관리계획(주거형 지구단위계획: 장기지구) 결정(변경) 조서: 아래 참조
2. 관계도면: 게재 생략

군관리계획(주거형 지구단위계획: **장기지구**) 결정(변경) 조서

1. 용도지구(변경 없음)

가. 개발진흥지구 결정(변경) 조서

구분	도면표 시번호	지구명	지구의 세 분	위치	제한내용	면적 (㎡)	최 초 결정일	비고
기정	10	장기 개발진흥지구	주거	동해면 장기리	지구단위계획에 의한 개발	376,822	경상남도고시 제1978-348호 (1978.11.28.)	

2. 지구단위계획구역 결정(변경) 조서(변경 없음)

구분	도면표 시번호	구역명	구역의 세 분	위치	면적(㎡)			최 초 결정일	비고
					기정	변경	변경후		
기정	10	장기지구 지구단위 계획구역	주거형	동해면 장기리	376,822	-	376,822	경상남도고시 제1978-348호 (1978.11.28.)	

3. 지구단위계획 결정(변경) 조서

가. 토지이용계획(**변경**)

구분		면 적(㎡)			구성비 (%)	비고
		기 정	변 경	변경후		
계		376,822	-	376,822	100.0	
주거용지	소계	229,933	감)10,210	219,723	58.3	
	주택용지	210,949	감)10,210	200,739	53.3	
	아파트용지	18,984	-	18,984	5.0	
상업용지		13,045	감)624	12,421	3.3	
녹지용지	소계	71,739	감)12,643	59,096	15.7	
	녹지	502	-	502	0.1	
	경관녹지	35,804	-	35,804	9.5	
	어린이공원	6,332	감)6,332	-	0.0	
	수변공원	25,462	감)6,311	19,151	5.1	
	하천	3,639	-	3,639	1.0	구역내
공공시설용지	소계	62,105	증)23,373	85,582	22.7	중복도로 면적제외
	면사무소	1,700	증)153	1,853	0.5	
	파출소	1,088	-	1,088	0.3	
	보건지소	782	-	782	0.2	
	체육시설	-	증)28,146 (2,630)	28,146 (2,630)	6.7	()중복 도로면적
	도로	56,608	감)265	56,343	15.0	
	주차장	1,927	감)1,927	-	0.0	

4. 기반시설의 배치와 규모에 관한 군관리계획 결정(변경) 조서

가. 도로 결정(변경) 조서(변경)

구분	규모				기능	연장 (m)	기점	종점	사용 형태	주 요 경과지	최 초 결정일	비고
	등급	류별	번호	폭원 (m)								
기정	중로	2	11	15	국지 도로	680	장기 서측구역계	소로2-84	일반 도로		경상남도고시 제2012-219호 (2012.05.24.)	
기정	중로	2	12	15	국지 도로	90	소로2-84	중로2-13	일반 도로		경상남도고시 제2012-219호 (2012.05.24.)	
기정	중로	2	13	15	국지 도로	670	장기 동측구역계	장기 남측구역계	일반 도로		경상남도고시 제2012-219호 (2012.05.24.)	
기정	소로	1	21	10	국지 도로	448	장기 서측구역계	장기 동측구역계	일반 도로		고성군고시 제1997-6호 (1997.03.29.)	
기정	소로	1	22	10	국지 도로	194	장기북 측구역계	소로2-53	일반 도로		고성군고시 제1997-6호 (1997.03.29.)	
기정	소로	2	53	8	국지 도로	322	소로1-22	소로2-84	일반 도로		고성군고시 제1997-6호 (1997.03.29.)	
기정	소로	2	54	8	국지 도로	235	소로1-21	소로2-57	일반 도로		고성군고시 제1997-6호 (1997.03.29.)	
기정	소로	2	55	8	국지 도로	269	소로1-21	소로2-126	일반 도로		고성군고시 제1997-6호 (1997.03.29.)	
기정	소로	2	56	8	국지 도로	196	소로1-22	소로2-55	일반 도로		고성군고시 제1997-6호 (1997.03.29.)	
기정	소로	2	57	8	국지 도로	154	소로2-53	소로2-126	일반 도로		고성군고시 제1997-6호 (1997.03.29.)	
기정	소로	2	124	8	국지 도로	129	중로2-11	소로3-40	일반 도로		경상남도고시 제2012-219호 (2012.05.24.)	
기정	소로	2	125	8	국지 도로	158	중로2-13	소로2-53	일반 도로		경상남도고시 제2012-219호 (2012.05.24.)	
기정	소로	2	126	8	국지 도로	107	소로3-41	중로2-13	일반 도로		경상남도고시 제2012-219호 (2012.05.24.)	
기정	소로	2	127	8	국지 도로	82	소로2-55	중로2-13	일반 도로		경상남도고시 제2012-219호 (2012.05.24.)	

구분	규모				기능	연장 (m)	기점	종점	사용 형태	주 요 경과지	최 초 결정일	비고
	등급	류별	번호	폭원 (m)								
기정	소로	3	37	6	국지 도로	118	소로3-39	소로3-38	일반 도로		고성군고시 제1997-6호 (1997.03.29.)	
변경	소로	1	40	10	국지 도로	210	소로3-39	소로3-74	일반 도로			
기정	소로	3	38	6	국지 도로	236	소로3-40	장기 북측구역계	일반 도로		고성군고시 제1997-6호 (1997.03.29.)	
변경	소로	3	38	6	국지 도로	32	소로3-40	소로3-39	일반 도로			
기정	소로	3	39	6	국지 도로	109	소로1-21	소로3-38	일반 도로		고성군고시 제1997-6호 (1997.03.29.)	
기정	소로	3	40	4	국지 도로	165	소로1-22	소로2-124	일반 도로		고성군고시 제1997-6호 (1997.03.29.)	
기정	소로	3	41	6	국지 도로	198	소로2-126	소로2-125	일반 도로		고성군고시 제1997-6호 (1997.03.29.)	
기정	소로	3	42	6	국지 도로	150	소로2-53	소로3-41	일반 도로		고성군고시 제1997-6호 (1997.03.29.)	
기정	소로	3	43	6	국지 도로	136	소로1-21	장기 북측구역계	일반 도로		고성군고시 제1997-6호 (1997.03.29.)	
기정	소로	3	74	6	국지 도로	158	소로3-38	중로2-11	일반 도로		경상남도고시 제2012-219호 (2012.05.24.)	
변경	소로	3	74	6	국지 도로	71	소로1-40	중로2-11	일반 도로			
기정	소로	3	75	6	국지 도로	173	소로3-74	소로2-124	일반 도로		경상남도고시 제2012-219호 (2012.05.24.)	
폐지	소로	3	76	6	국지 도로	55	소로3-38	소로3-75	일반 도로		경상남도고시 제2012-219호 (2012.05.24.)	
기정	소로	3	77	4	국지 도로	147	소로2-124	소로3-78	보행자 전용 도로		경상남도고시 제2012-219호 (2012.05.24.)	
기정	소로	3	78	6	국지 도로	205	중로2-11	중로2-11	일반 도로		경상남도고시 제2012-219호 (2012.05.24.)	
기정	소로	3	79	6	국지 도로	435	중로2-13	중로2-13	일반 도로		경상남도고시 제2012-219호 (2012.05.24.)	
신설	소로	1	41	10	국지 도로	43	장기 북측구역계	소로1-40	일반 도로			

■ 변경사유서

변경전 도로명	변경후 도로명	변경내용	변경사유
소로3-37호선	소로1-40호선	• 노선 연장 및 폭원확장 - L= 118m→ 210m(증 92m) - B= 6m→ 10m(증 4m)	• 체육시설 내부 주요 도로로 이용객에게 편의를 제공하고자 노선연장 및 폭원확장
소로3-38호선	소로3-38호선	• 노선연장 축소 - L = 236m→ 32m(감 204m)	• 체육시설 신설에 따른 노선연장 축소
소로3-74호선	소로3-74호선	• 노선연장 축소 - L = 158m→ 71m(감 87m)	• 체육시설 신설에 따른 노선연장 축소
소로3-76호선	소로3-76호선	• 폐지	• 체육시설 신설에 따른 노선 폐지
-	소로1-41호선	• 신설 - L= 43m B =10m	• 체육시설 내 주 진입도로로써 노선 신설

나. 주차장 결정(변경) 조서(변경)

구분	도면표시번호	시설명	위치	면적(㎡)			최 초 결정일	비고
				기정	변경	변경후		
폐지	6	주차장	동해면 장기리 340번지 일원	1,927	감)1,927	-	경상남도고시 제2012-219호 (2012.05.24.)	

■ 변경 사유서

도면표시번호	시설명	변경내용	변경사유
6	주차장	폐지	• 장기지구 지구단위계획구역 내 체육시설 신설로 주차장을 폐지하고 체육시설 내 공용주차장 확보

다. 공원 결정(변경) 조서(변경)

구분	도면표시번호	공원명	시설의 종류	위치	면적(㎡)			최 초 결정일	비고
					기정	변경	변경후		
폐지	10	공원	어린이 공원	동해면 장기리 367번지 일원	6,332	감)6,332	-	고성군고시 제1995-9호 (1995.04.06.)	
폐지	16	공원	수변 공원	동해면 장기리 337번지 일원	6,311	감)6,311	-	경상남도고시 제2012-219호 (2012.05.24.)	
기정	17	공원	수변 공원	동해면 장기리 136번지 일원	19,151	-	19,151	경상남도고시 제2012-219호 (2012.05.24.)	

■ 변경 사유서

도면표시번호	공원명	변경내용	변경사유
10	공원	폐지	○ 동해면 주민들이 건전한 여가활동과 건강하고 행복한 삶을 지원할 수 있는 거점 생활체육시설 조성을 위해 장기지구 지구단위계획구역 내 어린이공원 폐지
16	공원	폐지	○ 체육시설 조성을 위해 장기지구 지구단위계획 구역 내 수변공원 폐지

라. 녹지 결정(변경) 조서(변경 없음)

구분	도면표시번호	시설명	시설의종류	위치	면적(㎡)			최초결정일	비고
					기정	변경	변경후		
기정	6	녹지	경관녹지	동해면 장기리 504번지 일원	20,477	-	20,477	경상남도고시 제2012-219호 (2012.05.24.)	
기정	7	녹지	경관녹지	동해면 장기리 산59번지 일원	14,397	-	14,397	경상남도고시 제2012-219호 (2012.05.24.)	
기정	8	녹지	경관녹지	동해면 장기리 164번지 일원	930	-	930	경상남도고시 제2012-219호 (2012.05.24.)	

마. 공공청사 결정(변경) 조서(변경)

구분	도면표시번호	시설명	시설의종류	위치	면적(㎡)			최초결정일	비고
					기정	변경	변경후		
변경	6	공공청사	동해면사무소	동해면 장기리 346-2번지 일원	1,700	증)153	1,853	고성군고시 제1997-6호 (1997.03.29.)	
기정	7	공공청사	동해파출소	동해면 장기리 420-1번지 일원	1,088	-	1,088	고성군고시 제1997-6호 (1997.03.29.)	
기정	39	공공청사	동해면보건지소	동해면 장기리 327-13번지	782	-	782	고성군고시 제2016-218호 (2016.12.30.)	

■ 변경 사유서

도면표시번호	시설명	변경내용	변경사유
6	공공청사	면적증가 증)153㎡	○ 동해면사무소 현황 및 지적선에 맞게 구역조정에 따른 면적증가

바. 체육시설 결정(변경) 조서(변경)

구분	도면표시번호	시설명	시설의 종 류	위치	면적(㎡)			최 초 결정일	비고
					기정	변경	변경후		
신설	10	체육 시설	체육 시설	동해면 장기리 368-2번지 일원	-	증) 28,146 (2,630)	28,146 (2,630)	-	() 중복 도로면적

■ 변경 사유서

도면표시번호	시설명	변경내용	변경사유
-	체육시설	체육시설 신설	○ 지역 주민들이 건전한 여가활동과 건강하고 행복한 삶을 지원할 수 있는 거점 생활체육시설 조성을 위해 장기지구 지구단위계획 변경

5. 가구 및 획지의 규모와 조성에 관한 군관리계획 결정(변경) 조서(변경)

도면 번호	가구 번호		면적 (㎡)		획 지					비고
	기정	변경	기정	변경	획지번호		위치	면 적(㎡)		
					기정	변경		기정	변경	
계			243,480	232,767				243,480	232,750	
-	BL1	BL1	12,947	9,272	BL1-1	BL1-1	장기리 643-2번지 일원	12,947	9,272	주거용지(중밀)
-	BL2	BL2	8,763	8,763	BL2-1	BL2-1	장기리 376-2번지 일원	8,763	8,763	주거용지(중밀)
-	BL3	BL3	3,410	860	BL3-1	-	장기리 335-4번지 일원	1,926	-	-
					BL3-2	BL3-1	장기리 349-2번지 일원	1,484	860	상업용지
-	BL4	-	4,609	-	BL4-1	-	장기리 360-4번지 일원	4,609	-	-
-	BL5	BL5	8,608	8,608	BL5-1	BL5-1	장기리 382번지 일원	8,608	8,608	주거용지(중밀)
-	BL6	BL6	6,882	6,882	BL6-1	BL6-1	장기리 527-1번지 일원	6,882	6,882	주거용지(중밀)
-	BL7	BL7	10,677	10,677	BL7-1	BL7-1	장기리 309-1번지 일원	7,238	7,238	주거용지(중밀)
					BL7-2	BL7-2	장기리 348-9번지 일원	3,439	3,439	상업용지
-	BL8	BL8	6,845	6,845	BL8-1	BL8-1	장기리 304-5번지 일원	2,316	2,316	상업용지
					BL8-2	BL8-2	장기리 350-1번지 일원	4,529	4,529	주거용지(중밀)
-	BL9	BL9	23,670	23,670	BL9-1	BL9-1	장기리 409-2번지 일원	23,670	23,670	주거용지(중밀)
-	BL11	BL11	7,549	7,549	BL11-1	BL11-1	장기리 495번지 일원	7,549	7,549	주거용지(중밀)
-	BL12	BL12	6,793	6,793	BL12-1	BL12-1	장기리 422번지 일원	1,721	1,721	상업용지
					BL12-2	BL12-2	장기리 419-7번지 일원	5,072	5,072	주거용지(중밀)
-	BL13	BL13	6,226	6,226	BL13-1	BL13-1	장기리 411-1번지 일원	6,226	6,226	주거용지(중밀)
-	BL14	BL14	6,693	6,693	BL14-1	BL14-1	장기리 441-3번지 일원	6,693	6,693	주거용지(중밀)
-	BL15	BL15	8,433	8,433	BL15-1	BL15-1	장기리 455-1번지 일원	8,433	8,433	주거용지(중밀)
-	BL16	BL16	12,672	12,672	BL16-1	BL16-1	장기리 472번지 일원	12,672	12,672	주거용지(중밀)
-	BL17	BL17	4,726	4,726	BL17-1	BL17-1	장기리 481번지 일원	4,726	4,726	주거용지(중밀)
-	BL18	BL18	7,089	7,089	BL18-1	BL18-1	장기리 282-1번지 일원	7,089	7,089	주거용지(중밀)
-	BL19	BL19	8,105	8,105	BL19-1	BL19-1	장기리 246-1번지 일원	8,105	8,105	주거용지(중밀)
-	BL20	BL20	14,592	14,592	BL20-1	BL20-1	장기리 285-2번지 일원	4,085	4,085	상업용지
					BL20-2	BL20-2	장기리 325-3번지 일원	10,507	10,507	주거용지(고밀)
-	BL21	BL21	8,477	8,477	BL21-1	BL21-1	장기리 327-3번지 일원	8,477	8,477	주거용지(고밀)
-	BL22	BL22	13,085	13,085	BL22-1	BL22-1	장기리 325-9번지 일원	13,085	13,085	주거용지(중밀)
-	BL23	BL23	11,349	11,349	BL23-1	BL23-1	장기리 327-10번지 일원	9,822	9,822	주거용지(중밀)
					BL23-2	BL23-2	장기리 167-7번지 일원	347	347	녹지
					BL23-3	BL23-3	장기리 167-1번지 일원	1,180	1,180	주거용지(중밀)
-	BL24	BL24	19,817	19,817	BL24-1	BL24-1	장기리 465-7번지 일원	10,019	10,019	주거용지(중밀)
					BL24-2	BL24-2	장기리 329-3번지 일원	9,371	9,371	주거용지(중밀)
					BL24-3	BL24-3	장기리 167-2번지 일원	427	427	주거용지(중밀)
-	BL25	BL25	4,509	4,509	BL25-1	BL25-1	장기리 238-2번지 일원	4,509	4,509	주거용지(중밀)
-	BL26	BL26	4,845	4,845	BL26-1	BL26-1	장기리 172번지 일원	4,690	4,690	주거용지(중밀)
					BL26-2	BL26-2	장기리 167-7번지 일원	155	155	녹지
-	BL27	BL27	12,109	12,109	BL27-1	BL27-1	장기리 134-4번지 일원	12,109	12,109	주거용지(중밀)

6. 건축물에 대한 용도·건폐율·용적률·높이 등에 관한 군관리계획 결정(변경) 조서(변경)

구분	도면 번호	위치		구분		계획내용	비고
		가구번호	획지번호				
기정	-	BL 1, BL 2, BL 5, BL 6, BL 11, BL 16, BL 17, BL 23, BL 24, BL 25, BL 26, BL 27	BL 1-1, BL 2-1, BL 5-1, BL 6-1, BL 11-1, BL 16-1, BL 17-1, BL 23-1, BL 23-3, BL 24-2, BL 24-3, BL 25-1, BL 26-1, BL 27-1	용도	지정 용도	○ 국제법 시행령 별표5 및 고성군계획조례 별 표4의 제2종일반주거지역에서 건축할 수 있 는 건축물	주거 용지 중밀1
					권장 용도	○ 건축법 시행령 별표1 제1호의 단독주택 ○ 건축법 시행령 별표1 제2호의 공동주택(아파 트 제외) ○ 건축법 시행령 별표1 제3호 및 제4호의 제1,2 종근린생활시설	
					불허 용도	○ 건축법 시행령 별표1 제2호 가목의 아파트 ○ 지정용도 이외의 용도	
				건폐율		○ 50% 이하	
				용적률		○ 120% 이하	
				최고층수 (높이)		○ 4층 이하	
기정	-	BL 3, BL 4, BL 7, BL 8, BL 9, BL 12, BL 13, BL 14, BL 15, BL 18, BL 19, BL 22, BL 24	BL 3-1, BL 4-1, BL 7-1, BL 8-2, BL 9-1, BL 12-2, BL 13-1, BL 14-1, BL 15-1, BL 18-1, BL 19-1, BL 22-1, BL 24-1	용도	지정 용도	○ 국제법 시행령 별표5 및 고성군계획조례 별 표4의 제2종일반주거지역에서 건축할 수 있 는 건축물	주거 용지 중밀2
					권장 용도	○ 건축법 시행령 별표1 제1호의 단독주택 ○ 건축법 시행령 별표1 제2호의 공동주택(아파 트 제외) ○ 건축법 시행령 별표1 제3호 및 제4호의 제1,2 종근린생활시설	
					불허 용도	○ 건축법 시행령 별표1 제2호 가목의 아파트 ○ 지정용도 이외의 용도	
				건폐율		○ 60% 이하	
				용적률		○ 150% 이하	
				최고층수 (높이)		○ 4층 이하	
변경	-	BL 7, BL 8, BL 9, BL 12, BL 13, BL 14, BL 15, BL 18, BL 19, BL 22, BL 24	BL 7-1, BL 8-2, BL 9-1, BL 12-2, BL 13-1, BL 14-1, BL 15-1, BL 18-1, BL 19-1, BL 22-1, BL 24-1	용도	지정 용도	○ 국제법 시행령 별표5 및 고성군계획조례 별 표4의 제2종일반주거지역에서 건축할 수 있 는 건축물	주거 용지 중밀2
					권장 용도	○ 건축법 시행령 별표1 제1호의 단독주택 ○ 건축법 시행령 별표1 제2호의 공동주택(아파 트 제외) ○ 건축법 시행령 별표1 제3호 및 제4호의 제1,2 종근린생활시설	
					불허 용도	○ 건축법 시행령 별표1 제2호 가목의 아파트 ○ 지정용도 이외의 용도	
				건폐율		○ 60% 이하	
				용적률		○ 150% 이하	
				최고층수 (높이)		○ 4층 이하	

※ 주거용지 중밀2의 BL 3-1, BL 4-1 획지의 체육시설 변경으로 주거용지 중밀2에서 삭제

구분	도면 번호	위치		구분	계획내용	비고	
		가구번호	획지번호				
기정	-	BL 20, BL 21	BL 20-2, BL 21-1	용도	지정 용도	○ 국계법 시행령 별표5 및 고성군계획조례 별표 4의 제2종일반주거지역에서 건축할 수 있는 건축물	주거 용지 고밀
					권장 용도	○ 건축법 시행령 별표1 제2호의 공동주택 ○ 주택법 제2조 6호 7호에 의한 부대시설, 복리 시설	
					불허 용도	○ 지정용도 이외의 용도	
				건폐율		○ 40% 이하	
				용적률		○ 150% 이하	
				최고층수 (높이)		○ 10층 이하	
기정	-	BL 3, BL 7, BL 8, BL 12, BL 20	BL 3-2, BL 7-2, BL 8-1, BL 12-1, BL 20-1	용도	지정 용도	○ 국계법 시행령 별표7 및 고성군계획조례 별표 6의 준주거지역에서 건축할 수 있는 건축물	상업 용지
					권장 용도	○ 건축법 시행령 별표1 제3, 4, 7, 14호의 제1·2 종근린생활시설, 판매시설, 업무시설	
					불허 용도	○ 건축법 시행령 별표1 제2호 가목의 아파트 ○ 지정용도 이외의 용도	
				건폐율		○ 60% 이하	
				용적률		○ 150% 이하	
				최고층수 (높이)		○ 4층 이하	
변경	-	BL 3, BL 7, BL 8, BL 12, BL 20	BL 3-1, BL 7-2, BL 8-1, BL 12-1, BL 20-1	용도	지정 용도	○ 국계법 시행령 별표7 및 고성군계획조례 별표 6의 준주거지역에서 건축할 수 있는 건축물	상업 용지
					권장 용도	○ 건축법 시행령 별표1 제3, 4, 7, 14호의 제1·2 종근린생활시설, 판매시설, 업무시설	
					불허 용도	○ 건축법 시행령 별표1 제2호 가목의 아파트 ○ 지정용도 이외의 용도	
				건폐율		○ 60% 이하	
				용적률		○ 150% 이하	
				최고층수 (높이)		○ 4층 이하	
기정	-	BL 23, BL 26	BL 23-2, BL 26-2	용도	지정 용도	-	녹지 용지
					권장 용도	-	
					불허 용도	-	
				건폐율		○ 도시공원 및 녹지 등에 관한 법률에 한함	
				용적률		○ 도시공원 및 녹지 등에 관한 법률에 한함	
				최고층수 (높이)		○ 도시공원 및 녹지 등에 관한 법률에 한함	

※ 상업용지 BL 3-2에서 BL 3-1로 획지번호 변경으로 상업용지 해당 획지번호 변경

고성군 고시 제2020-241호

고성군관리계획(체육시설: 영오면 체육시설) 결정(변경) 및 지형도면 고시

1. 고성군 고시 제2017-96호(2017. 6. 29.)로 군관리계획 결정(변경) 및 지형도면 고시된, 경남 영오면 연당리 1166-2번지 일원의 군계획시설(체육시설: 영오면 체육시설) 변경 결정 사항에 대하여 「국토의 계획 및 이용에 관한 법률」 제30조에 따라 아래와 같이 결정(변경) 고시하고, 같은 법 제32조 및 「토지이용규제 기본법」 제8조에 따라 지형도면을 고시합니다.
2. 관계도서 【지형도면은 토지이용규제정보서비스(<http://luris.molit.go.kr>)에서 열람가능】 는 고성군(도시교통과)에 비치하여 일반인에게 보입니다.

2020. 10. 30.

고 성 군 수

1. 고성군관리계획(체육시설: 영오면 체육시설) 결정(변경) 조서: 아래 참조
2. 관계도면: 게재 생략

고성군관리계획(체육시설: 영오면 체육시설) 결정(변경) 조서

□ 군계획시설 결정(변경) 조서

1. 체육시설(영오면 체육시설) 결정(변경) 조서

구분	도면 표시 번호	시설명	시설의 세 분	위 치	면적(㎡)			최 초 결정일	비고
					기정	변경	변경후		
변경	8	체육 시설	주민 운동장	고성군 영오면 연당리 1166-2번지 일원	16,348	감)159.6	16,188.4	고성군 고시 제2017-96호 (2017. 6. 29.)	

2. 체육시설(영오면 체육시설) 결정(변경) 사유서

도면 표시 번호	시설명	변경내용	변경사유
8	체육 시설	<ul style="list-style-type: none"> • <u>면적 변경</u> <ul style="list-style-type: none"> - 당초: A=16,348㎡ → 변경: A=16,118.4㎡ (감 159.6㎡) • <u>대표지번 변경</u> <ul style="list-style-type: none"> - 당초: 영오면 연당리 990-1번지 → 변경: 영오면 연당리 1166-2번지 	<ul style="list-style-type: none"> • 군계획시설(체육시설: 영오면 체육시설)의 영오면 소재지 종합정비사업의 확정측량 결과에 의한 지번 변경(영오면 연당리 990-1번지→1166-2번지) 및 면적 변경으로 군관리계획 결정(변경) 하는 사항임.

고성군 공고 제2020-1647호

지적재조사사업 완료 공고(무량지구, 동산지구, 연지지구)

「지적재조사에 관한 특별법」 제23조 및 같은 법 시행령 제15조 규정에 의거 2019년도 무량·동산·연지지구에 대하여 지적재조사사업을 완료하고 아래와 같이 공고합니다.

2020. 10. 30.

고 성 군 수

1. 사 업 명: 2019년도 무량·동산·연지지구 지적재조사사업
2. 사업시행자: 고성군수
3. 사업완료 필지수 및 면적
 - 무량지구: 221필지, 118,274.8㎡
 - 동산지구: 145필지, 48,836.7㎡
 - 연지지구: 124필지, 105,284.6㎡
4. 지적확정조서: 【붙임】 조서 참조
5. 공람기간: 2020. 10. 30. ~ 2020. 11. 13.(14일간)
6. 공람장소: 고성군청 행정복지국 민원봉사과
7. 공람 비치서류: 별도첨부
 - 가. 새로 작성한 지적공부
 - 나. 지상경계점등록부
 - 다. 측량성과 결정을 위하여 취득한 측량기록물
8. 문 의 처: 고성군청 행정복지국 민원봉사과 지적재조사담당(☎055-670-2183~4)

- 붙임
1. 무량지구 지적확정조서 1부.
 2. 동산지구 지적확정조서 1부.
 3. 연지지구 지적확정조서 1부. 끝.

무량지구 지적확정조서

연 번	종전 토지					확정 토지					면적증감		소유자		비 고
	읍· 면	동· 리	지번	지목	면적 (㎡)	읍· 면	동· 리	지번	지목	면적 (㎡)	증가 (㎡)	감소 (㎡)	성명	주소	
합 계	[종전]필지수:297, 면적: 118,180.9㎡					[확정]필지수:221필, 면적: 118,274.8㎡									
1	고성 읍	무량 리	123-6	도로	423	고성 읍	무량 리	123-6	도로	396.2		26.8	국(농림 축산식 품부)		
2	고성 읍	무량 리	223-1	창고 용지	610	고성 읍	무량 리	223-1	창고 용지	610.0			최*진 (외1명)	경상남도고성군고 성읍무량로	
3	고성 읍	무량 리	223-3	답	826	고성 읍	무량 리	223-3	답	806.6		19.4	박*연	경상남도창원시성 산구원이대로	
4	고성 읍	무량 리	223-5	대	581	고성 읍	무량 리	223-5	대	615.1	34.1		정*연	경상남도 고성군 고성읍 무량로	
5	고성 읍	무량 리	223-16	도로	57	고성 읍	무량 리	223-16	도로	57.0			고성군		
6	고성 읍	무량 리	326-8	도로	351	고성 읍	무량 리	223-17	도로	564.1		1,882.9	고성군		
			326-9	도로	19										
			326-10	도로	60										
			328-3	도로	4										
			328-5	도로	25										
			328-6	도로	3										
			330-5	도로	56										
			330-7	도로	2										
			330-8	도로	16										
			331-2	도로	149										
			331-4	도로	36										
			331-5	도로	34										
			331-6	도로	6										
			331-7	도로	24										
			332-3	도로	2										
			332-4	도로	9										
			333-8	도로	40										
			333-9	도로	67										
			333-10	도로	8										
			333-12	도로	78										
			351-1	도로	43										
			223-17	도로	47										
			223-18	도로	40										
			223-19	도로	13										
			223-20	도로	92										
			223-21	도로	79										
			326-7	도로	8										
			326-6	도로	8										
			254-10	도로	17										
			258-2	도로	12										
			326-5	도로	62										
			246-1	도로	446										
			246-2	도로	334										

			250-5	도로	23												
			252-7	도로	27												
			252-8	도로	24												
			252-9	도로	38												
			253-5	도로	45												
			253-6	도로	39												
			253-7	도로	39												
			253-8	도로	22												
7	고성읍	무량리	223-22	답	639	고성읍	무량리	223-22	답	680.4	41.4		최*진 (외1명)	경상남도 고성군 고성읍 무량로			
8	고성읍	무량리	238-1	답	430	고성읍	무량리	238-1	답	403.4		26.6	심*열	경상남도 고성군 고성읍 무량로			
9	고성읍	무량리	243-3	답	602	고성읍	무량리	243-3	답	602.0			하*호	경상남도 창원시 성산구 가양로			
10	고성읍	무량리	245-1	유지	245	고성읍	무량리	245-1	유지	498.3	253.3		국(농림 축산식품부)				
11	고성읍	무량리	246	답	2,044	고성읍	무량리	246	답	1,966. 0		78.0	김*진	경상남도 사천시 주공로			
12	고성읍	무량리	246-3	유지	763	고성읍	무량리	246-3	유지	677.4		85.6	심*호	경상남도고성군고 성읍무량3길			
13	고성읍	무량리	246-4	유지	1,930	고성읍	무량리	246-4	유지	1,953. 4	23.4		정*근	경상남도 통영시 광도면 죽림5로			
14	고성읍	무량리	246-5	답	1,851	고성읍	무량리	246-5	답	1,831. 1		19.9	심*덕	경상남도 고성군 대가면 무량로			
15	고성읍	무량리	247-1	답	63	고성읍	무량리	247-1	답	63.0			심*호	경상남도 고성군 고성읍 무량3길			
16	고성읍	무량리	248-1	대	508	고성읍	무량리	248-1	대	482.1		25.9	심*열	경상남도 고성군 고성읍 무량로			
17	고성읍	무량리	248-3	전	711	고성읍	무량리	248-3	전	647.8		83.2	심*열	경상남도 고성군 고성읍 무량로			
18	고성읍	무량리	248-5	전	110	고성읍	무량리	249	전	287.0		147.0	심*호	경상남도 고성군 고성읍 무량3길			
			249	전	175												
			250-9	전	149												
19	고성읍	무량리	250-1	도로	17	고성읍	무량리	250-1	도로	2,035.5	2,018.5		국(건설 부)				
20	고성읍	무량리	250-2	답	655	고성읍	무량리	250-2	답	291.6		363.4	심*호	경상남도 고성군 고성읍 무량3길			
21	고성읍	무량리	250-3	대	704	고성읍	무량리	250-3	대	704.0			심*명	경상남도 김해시 해반천로168번길			
22	고성읍	무량리	250-4	도로	23	-	-	-	-	말소		23.0	이*귀	경상남도고성군고 성읍중앙로104번길			
23	고성읍	무량리	250-6	도로	20	-	-	-	-	말소		20.0	이*귀	경상남도고성군고 성읍중앙로104번길			
24	고성읍	무량리	250-7	전	112	고성읍	무량리	250-7	전	80.4		31.6	심*시	경상남도 고성군 고성읍 무량3길			
25	고성읍	무량리	250-8	전	103	-	-	-	-	말소		103.0	심*열	경상남도 고성군 고성읍 무량로			

26	고성읍	무량리	251-1	답	423	고성읍	무량리	251-1	답	465.8	42.8		심*호	경상남도 고성군 고성읍 무량3길	
27	고성읍	무량리	251-6	답	17	고성읍	무량리	251-6	답	17.0			박*태	경상남도 창원시 의창구 창이대로 217번길	
28	고성읍	무량리	252-1	전	719	고성읍	무량리	252-1	전	644.2		74.8	한*자	서울특별시 강서구 금남화로 167	
29	고성읍	무량리	252-2	전	915	고성읍	무량리	252-2	전	890.3		24.7	심*호	경상남도 고성군 고성읍 무량3길	
30	고성읍	무량리	252-4	도로	99	고성읍	무량리	252-4	도로	99.0			고*	통영군 통영읍 정양리	
31	고성읍	무량리	331-1	대	247	고성읍	무량리	252-5	대	470.8		104.2	박*룡 (외4명)	경상남도 고성군 고성읍 무량리	
			252-5	대	328										
32	고성읍	무량리	252-6	도로	28	고성읍	무량리	252-6	도로	500.8	472.8		고성군		
33	고성읍	무량리	252-10	대	303	고성읍	무량리	252-10	대	303.0			무**마을	경상남도 고성군 고성읍 무량로	
34	고성읍	무량리	252-12	전	133	고성읍	무량리	252-12	전	171.6	38.6		박*룡 (외4명)	경상남도 고성군 고성읍 무량리	
35	고성읍	무량리	253-1	전	619	고성읍	무량리	253-1	전	1,149.0			한*자 (외1명)	부산광역시 북구 금곡대로	
			253-2	전	530										
36	고성읍	무량리	253-3	전	526	고성읍	무량리	253-3	전	458.0		68.0	한*자 (외1명)	부산광역시 북구 금곡대로	
37	고성읍	무량리	253-4	전	540	고성읍	무량리	253-4	전	458.0		82.0	한*자 (외3명)	경상남도 밀양시 상남면 예림중앙1길	
38	고성읍	무량리	254-1	전	638	고성읍	무량리	254-1	전	529.8		108.2	심*보	경상남도창원시마산합포구제2부두로	
39	고성읍	무량리	254-2	대	258	고성읍	무량리	254-2	대	287.5	29.5		최*덕	경상남도 고성군 고성읍 무량로	
40	고성읍	무량리	254-3	전	479	고성읍	무량리	254-3	전	525.0	46.0		심*보	경상남도창원시마산합포구제2부두로	
41	고성읍	무량리	254-4	전	559	고성읍	무량리	254-4	전	506.3		52.7	김*권	경상남도 고성군 무량리	
42	고성읍	무량리	254-5	전	542	고성읍	무량리	254-5	전	547.2	5.2		김*권	경상남도 고성군 무량리	
43	고성읍	무량리	254-6	전	1,087	고성읍	무량리	254-6	전	1,071.5		15.5	심*용	경상남도 통영시 원문로	
44	고성읍	무량리	254-7	전	536	고성읍	무량리	254-7	전	598.3	62.3		심*보	경상남도창원시마산합포구제2부두로	
45	고성읍	무량리	262-2	전	112	고성읍	무량리	255-1	전	462.3	16.3		심*표	경상남도 고성군 대가면 연지1길	
			255-1	전	334										
46	고성읍	무량리	255-4	대	241	고성읍	무량리	255-2	대	530.0	106.0		이*실	경상남도 고성군 고성읍 무량로	
			255-2	대	183										
47	고성읍	무량리	256	대	462	고성읍	무량리	256	대	462.0			함**씨* 사공파 중회	경상남도 고성군 고성읍 무량리	
48	고성읍	무량리	257	대	337	고성읍	무량리	257	대	367.1	30.1		박*진	경상남도 고성군 고성읍 무량로	
49	고성읍	무량리	258-1	답	338	고성읍	무량리	258-1	답	274.9		63.1	이*열	경상남도 김해시 삼계로	

50	고성읍	무량리	259-2	도로	17	고성읍	무량리	259-2	도로	17.0			박*병	경상남도 고성군 대가면 연지3길	
51	고성읍	무량리	259-5	답	3	-	-	-	-	말소		3.0	최*덕	경상남도 고성군 고성읍 무량로	
52	고성읍	무량리	260-1	답	1,243	고성읍	무량리	260-1	답	1,274.3	31.3		김*선	경상남도 고성군 고성읍 무량3길	
53	고성읍	무량리	260-2	목장용지	600	고성읍	무량리	260-2	목장용지	877.2	277.2		최*환	경상남도 고성군 고성읍 무량로	
54	고성읍	무량리	260-3	도로	27	고성읍	무량리	260-3	도로	27.0			고성군		
55	고성읍	무량리	260-4	답	685	고성읍	무량리	260-4	답	670.0		15.0	최*환 (외1명)	경상남도 고성군 고성읍 무량로	
56	고성읍	무량리	261-1	대	393	고성읍	무량리	261-1	대	428.5		248.5	최*환	경상남도 고성군 고성읍 무량로	
			261-2	대	284										
57	고성읍	무량리	262-3	전	149	고성읍	무량리	262-3	전	149.0			이*부	전라남도 광양시 담안3길	
58	고성읍	무량리	263-1	답	724	고성읍	무량리	263-1	답	740.0	16.0		박*수	경상남도 창원시 마산회원구 구암서8길	
59	고성읍	무량리	263-2	답	413	고성읍	무량리	263-2	답	420.5	7.5		최*덕	경상남도 고성군 고성읍 무량로	
60	고성읍	무량리	263-3	답	569	고성읍	무량리	263-3	답	556.4		12.6	허*순	경상남도 고성군 고성읍 무량로	
61	고성읍	무량리	264-1	답	817	고성읍	무량리	264-1	답	766.0		51.0	청**씨* 성시달 문중	경상남도 고성군 고성읍 무량3길	
62	고성읍	무량리	264-2	답	1,243	고성읍	무량리	264-2	답	1,203.7		39.3	심*시	경상남도 고성군 고성읍 무량3길	
63	고성읍	무량리	264-3	도로	1,388	고성읍	무량리	264-3	도로	1,629.9	241.9		국(농림축산식품부)		
64	고성읍	무량리	265-1	답	813	고성읍	무량리	265-1	답	852.6	39.6		최*덕	경상남도 고성군 고성읍 무량로	
65	고성읍	무량리	265-2	답	674	고성읍	무량리	265-2	답	674.0			최*진	경상남도 고성군 고성읍 무량로	
66	고성읍	무량리	265-3	답	350	고성읍	무량리	265-3	답	350.0			허*순	경상남도 고성군 고성읍 무량로	
67	고성읍	무량리	267-1	답	483	고성읍	무량리	267-1	답	470.2		12.8	청**씨* 성시달 문중	경상남도 고성군 고성읍 무량3길	
68	고성읍	무량리	267-2	답	750	고성읍	무량리	267-2	답	750.0			김*연	경상남도 고성군 고성읍 동외로168번길	

69	고성읍	무량리	268-1	답	572	고성읍	무량리	268-1	답	572.0			최*덕	경상남도 고성군 고성읍 무량로	
70	고성읍	무량리	268-2	답	400	고성읍	무량리	268-2	답	400.0			최*진	경상남도 고성군 고성읍 무량로	
71	고성읍	무량리	272-5	구거	6,968	고성읍	무량리	272-5	구거	6,704.6		263.4	국(농림축산식품부)		
72	고성읍	무량리	280	답	398	고성읍	무량리	280	답	359.3		38.7	밀**씨* 울문중	경상남도 고성군 고성읍 무량로	
73	고성읍	무량리	280-1	도로	2	고성읍	무량리	280-1	도로	2.0			고성군		
74	고성읍	무량리	292	답	266.0	고성읍	무량리	292	답	266.0			국(기획재정부)		
75	고성읍	무량리	303-1	구거	756.9	고성읍	무량리	303-1	구거	853.7	96.8		국(농림축산식품부)		
76	고성읍	무량리	310-1	전	314	고성읍	무량리	310-1	전	355.4	41.4		심*덕	경상남도 고성군 고성읍중앙로104번길	
77	고성읍	무량리	311-1	전	350	고성읍	무량리	311-1	전	404.0	54.0		최*환 (외1명)	경상남도 고성군 고성읍 무량로	
78	고성읍	무량리	311-2	전	532	고성읍	무량리	311-2	전	532.0			이*웅	울산광역시 중구 평동3길	
79	고성읍	무량리	312-1	전	1,519	고성읍	무량리	312-1	전	1,624.9	105.9		심*표	경상남도 고성군 대가면 연지1길	
80	고성읍	무량리	312-3	전	1,711	고성읍	무량리	312-3	전	1,675.3		35.7	심*용	경상남도 통영시 원문로	
81	고성읍	무량리	313	전	436	고성읍	무량리	313	전	436.0			최*환 (외1명)	경상남도 고성군 고성읍무량로	
82	고성읍	무량리	314-1	전	1,117	고성읍	무량리	314-1	전	1,004.6		112.4	박*룡 (외1명)	경상남도 고성군 고성읍 무량리	
83	고성읍	무량리	314-2	전	552	고성읍	무량리	314-2	전	522.0		30.0	박*룡 (외1명)	경상남도 고성군 고성읍 무량리	
84	고성읍	무량리	315	전	1,157	고성읍	무량리	315	전	1,110.6		46.4	백*선 (외1명)	경상남도 고성군 고성읍 성내로	
85	고성읍	무량리	316-1	전	793	고성읍	무량리	316-1	전	782.0		11.0	김*환	경상남도 고성군 고성읍 성내로	
86	고성읍	무량리	316-2	전	707	고성읍	무량리	316-2	전	694.9		12.1	김*환	경상남도 고성군 고성읍 성내로	
87	고성읍	무량리	317	전	1,250	고성읍	무량리	317	전	1,295.0	160.6		박*원	경상남도 창원시 마산회원구 구암남 14길	
88								317-3	전	53.1					
89								317-4	전	62.5					
90	고성읍	무량리	317-1	전	517	고성읍	무량리	317-1	전	544.0	27.0		심*현	경기도 화성시 동탄순환대로10길	
91	고성읍	무량리	317-2	전	18	고성읍	무량리	317-2	전	18.0			조*갑	경상남도 고성군 고성읍 무량3길	
92	고성읍	무량리	318	전	1,745	고성읍	무량리	318	전	1,501.0	34.6		하*호	울산광역시 울주군 범서읍 대리3길	
93								318-1	전	278.6					

94	고성읍	무량리	319	전	460	고성읍	무량리	319	전	465.1	5.1		허*순	경상남도 고성군 고성읍 무량로	
95	고성읍	무량리	320	도로	360	고성읍	무량리	320	도로	499.0	139.0		고성군		
96	고성읍	무량리	321	하천	400	고성읍	무량리	321	하천	400.0			김*주		
97	고성읍	무량리	321-1	도로	169	고성읍	무량리	321-1	도로	169.0			김*주		
98	고성읍	무량리	322	도로	119	고성읍	무량리	322	도로	119.0			고성군		
99	고성읍	무량리	323-1	전	886	고성읍	무량리	323-1	전	1,033.4	147.4		심*열	경상남도 고성군 고성읍 무량로	
100	고성읍	무량리	323-2	전	1,088	고성읍	무량리	323-2	전	1,107.5	19.5		이*현	대전광역시 동구 충정로	
101	고성읍	무량리	323-3	전	659	고성읍	무량리	323-3	전	541.1		117.9	심*명	경상남도 김해시 해반천로168번길	
102	고성읍	무량리	323-4	전	1,342	고성읍	무량리	323-4	전	1,311.6		30.4	이*렬	경상남도 고성군 고성읍 무량3길	
103	고성읍	무량리	323-5	도로	60	-	-	-	-	말소		60.0	이*관		
104	고성읍	무량리	323-6	대	577	고성읍	무량리	323-6	대	521.7		55.3	정*애	경상남도 거제시 사등면 두동로 30	
105	고성읍	무량리	323-7	전	486	고성읍	무량리	323-7	전	552.8	66.8		심*명	경상남도 김해시 해반천로168번길	
106	고성읍	무량리	324	전	565	고성읍	무량리	324	전	565.0			심*덕	경상남도 김해시 대청로210번길	
107	고성읍	무량리	325	도로	46	고성읍	무량리	325	도로	75.8	29.8		고성군		
108	고성읍	무량리	326-1	전	213	고성읍	무량리	326-1	전	241.3	28.3		허*순	경상남도 고성군 대가면 연지1길	
109	고성읍	무량리	326-2	도로	126	고성읍	무량리	326-2	도로	126.0			고*	충무시 정량동	
110	고성읍	무량리	326-3	전	243	고성읍	무량리	326-3	전	282.9	39.9		심*복	경상남도고성군고성읍남포로68번길	
111	고성읍	무량리	326-4	전	809	고성읍	무량리	326-4	전	777.1		31.9	정*분	경상남도 창원시 진해구 자은로64번가길	
112	고성읍	무량리	333-11	전	148	고성읍	무량리	326-11	전	22.0		292.0	고성군		
			326-11	전	15										
			326-12	전	117										
			326-13	전	18										
			352-3	전	16										
113	고성읍	무량리	327	창고용지	403	고성읍	무량리	327	창고용지	552.7	7.7		심*동	경상남도 창원시 성산구 원이대로	
			333-1	창고용지	142										
114	고성읍	무량리	327-1	전	311	고성읍	무량리	327-1	전	346.3	35.3		심*동	경상남도 창원시 성산구 원이대로	
115	고성읍	무량리	328-1	전	663	고성읍	무량리	328-1	전	616.0		47.0	이*렬	경상남도 고성군 고성읍 무량3길	

116	고성읍	무량리	328-2	도로	66	고성읍	무량리	328-2	도로	66.0			국(건설부)		
117	고성읍	무량리	328-4	도로	10	고성읍	무량리	328-4	도로	10.0			국(건설부)		
118	고성읍	무량리	329	전	198	고성읍	무량리	329	전	239.4	41.4		정*근	경상남도 고성군 고성읍 무량3길	
119	고성읍	무량리	330-1	답	284	고성읍	무량리	330-1	답	284.0			조*제	경상남도 창원시의 창구차상로8번길	
120	고성읍	무량리	330-2	대	410	고성읍	무량리	330-2	대	434.3	24.3		심*보	부산광역시 해운대구 선수촌로	
121	고성읍	무량리	330-3	도로	99	고성읍	무량리	330-3	도로	99.0			국(건설부)		
122	고성읍	무량리	330-4	대	48	고성읍	무량리	330-4	대	31.0		17.0	조*제	경상남도 창원시의 창구차상로8번길	
123	고성읍	무량리	330-6	대	23	고성읍	무량리	330-6	대	23.0			심*용	경상남도 고성군 대가면 연지리	
124	고성읍	무량리	331-3	전	59	고성읍	무량리	331-3	전	59.0			심*호	경상남도 고성군 고성읍 무량3길	
125	고성읍	무량리	332-1	대	244	고성읍	무량리	332-1	대	279.4	35.4		조*제	경상남도 창원시의 창구차상로8번길	
126	고성읍	무량리	332-2	도로	10	고성읍	무량리	332-2	도로	10.0			왕*수	통영군 산양면 추도리	
127	고성읍	무량리	333-2	도로	179	고성읍	무량리	333-2	도로	179.0			이*수	경상남도 고성군 고성읍 덕선리	
128	고성읍	무량리	333-3	전	730	고성읍	무량리	333-3	전	730.0			김*규	부산광역시 금정구 중앙대로	
129	고성읍	무량리	333-5	도로	102	고성읍	무량리	333-5	도로	102.0			이*수	경상남도 고성군 고성읍 덕선리	
130	고성읍	무량리	333-6	전	75	고성읍	무량리	333-6	전	69.9		5.1	조*갑	경상남도 고성군 고성읍 무량3길	
131	고성읍	무량리	333-7	도로	46	고성읍	무량리	333-7	도로	46.0			이*수	경상남도 고성군 고성읍 덕선리	
132	고성읍	무량리	334	대	438	고성읍	무량리	334	대	443.4	5.4		이*례	경상남도 고성군 고성읍 무량로	
133	고성읍	무량리	335-1	대	377	고성읍	무량리	335-1	대	344.4		32.6	구*남	경상남도 고성군 고성읍 무량3길	
134	고성읍	무량리	335-2	도로	23	고성읍	무량리	335-2	도로	23.0			국(건설부)		
135	고성읍	무량리	336-1	목장용지	198	고성읍	무량리	365	목장용지	938.1	515.1		심*호	경상남도 고성군 고성읍 무량3길	
			365	목장용지	225										
136	고성읍	무량리	336-2	도로	36	-	-	-	-	말소		36.0	심*섭	경상남도 고성군 고성읍 무량3길	
137	고성읍	무량리	337-1	답	212	고성읍	무량리	337-1	답	192.0		20.0	이*렬	경상남도 고성군 고성읍 무량3길	
138	고성읍	무량리	337-2	도로	50	고성읍	무량리	337-2	도로	50.0			이*렬	경상남도 고성군 고성읍 무량3길	
139	고성읍	무량리	338-1	답	175	고성읍	무량리	338-1	답	205.8	30.8		이*렬	경상남도 고성군 고성읍 무량3길	
140	고성읍	무량리	338-2	도로	23	-	-	-	-	말소		23.0	박*일	서울특별시 송파구 양재대로	

141	고성읍 무량리	339-1	대	215	고성읍 무량리	339-1	대	220.8	5.8		이*렬	경상남도 고성군 고성읍 무량3길	
142	고성읍 무량리	339-2	도로	89	고성읍 무량리	339-2	도로	89.0			국(건설부)		
143	고성읍 무량리	340-1	대	248	고성읍 무량리	340-1	대	346.9	51.9		정*근	경상남도 고성군 고성읍 무량3길	
		343-2	대	47									
144	고성읍 무량리	340-2	도로	13	고성읍 무량리	340-2	도로	13.0			심*규	경상남도 고성군 고성읍 무량3길	
145	고성읍 무량리	341	대	350	고성읍 무량리	341	대	379.6	29.6		하*현	경상남도고성군고성읍동외로151번길	
146	고성읍 무량리	342	대	470	고성읍 무량리	342	대	457.6		12.4	배*근	경상남도 거제시 해명로6길	
147	고성읍 무량리	342-1	대	125	고성읍 무량리	342-1	대	86.2		38.8	배*석	경상남도 고성군 고성읍 무량로	
148	고성읍 무량리	343	대	71	고성읍 무량리	343	대	78.3	7.3		정*근	경상남도 고성군 고성읍 무량3길	
149	고성읍 무량리	343-1	대	113	고성읍 무량리	344-1	대	539.0		34.0	심*웅	경상남도고성군고성읍무량3길	
		344-1	대	460									
150	고성읍 무량리	344-2	도로	7	고성읍 무량리	344-2	도로	7.0			김*식	경상남도 고성군 고성읍 무량3길	
151	고성읍 무량리	345-1	대	238	고성읍 무량리	345-1	대	302.8	64.8		박*금 (외1명)	경상남도 고성군 구만면 영회로	
152	고성읍 무량리	345-2	도로	17	고성읍 무량리	345-2	도로	17.0			심*수		
153	고성읍 무량리	346	전	397	고성읍 무량리	346	전	381.3		15.7	김*규	부산광역시 금정구 중앙대로	
154	고성읍 무량리	347	전	374	고성읍 무량리	347	전	411.0	37.0		김*규	부산광역시 금정구 중앙대로	
155	고성읍 무량리	348	전	423	고성읍 무량리	348	전	423.0			김*규	부산광역시 금정구 중앙대로	
156	고성읍 무량리	349	전	1,894	고성읍 무량리	349	전	1,835.3		58.7	심*보	경상남도 고성군 대가면 연지1길	
157	고성읍 무량리	350-1	답	199	고성읍 무량리	350-1	답	119.9		79.1	이*영	353	
158	고성읍 무량리	350-2	대	245	고성읍 무량리	350-2	대	245.0			심*웅	경상남도 고성군 고성읍 무량3길	
159	고성읍 무량리	350-3	답	547	고성읍 무량리	350-3	답	639.3	92.3		김*두	경상남도 김해시 금관대로599번길	
160	고성읍 무량리	355-1	답	450	고성읍 무량리	350-4	답	691.7	68.7		심*웅	경상남도 고성군 고성읍 무량3길	
		350-4	답	173									
161	고성읍 무량리	351	임야	59	고성읍 무량리	351	임야	11.0		48.0	고성군		
162	고성읍 무량리	352-1	전	890	고성읍 무량리	352-1	전	1,885.5		55.5	심*신	경상남도창원시성산구단정로58번길	
		352-2	답	1,051									
163	고성읍 무량리	352-4	답	56	고성읍 무량리	352-4	답	13.0		115.0	고성군		
		353-4	답	66									
		353-5	답	6									
164	고성읍 무량리	353	답	575	고성읍 무량리	353	답	654.5	79.5		심*웅	경상남도 고성군 고성읍 무량3길	
165	고성읍 무량리	353-2	답	704	고성읍 무량리	353-2	답	716.1	12.1		정*근	경상남도 고성군 고성읍 무량3길	

166	고성읍 무량리	353-3	답	30	고성읍 무량리	353-3	답	30.0			심*보	경상남도 고성군 대가면 연지1길	
167	고성읍 무량리	354	답	864	고성읍 무량리	354	답	886.2	22.2		정*근	경상남도 고성군 고성읍 무량3길	
168	고성읍 무량리	354-1	잡종지	200	고성읍 무량리	354-1	잡종지	200.0			주식회사*이티	경기도 성남시 분당구 불정로	
169	고성읍 무량리	355-2	답	60	고성읍 무량리	355-2	답	60.0			조*갑	경상남도 고성군 고성읍 무량3길	
170	고성읍 무량리	357-1	답	2,036	고성읍 무량리	357-1	답	2,044.6	8.6		황*자	경상남도 고성군 고성읍 무량3길	
171	고성읍 무량리	357-2	도로	400	고성읍 무량리	357-2	도로	546.2	146.2		국(농림축산식품부)		
172	고성읍 무량리	358-4	대	308	고성읍 무량리	358-4	대	355.3	47.3		김*숙	경상남도 고성군 고성읍 무량3길	
173	고성읍 무량리	358-5	도로	69	고성읍 무량리	358-5	도로	69.0			김*갑	경상남도 고성군 무량리	
174	고성읍 무량리	358-7	답	126	-	-	-	말소		126.0	김*숙	경상남도 고성군 고성읍 무량3길	
175	고성읍 무량리	358-8	대	198	고성읍 무량리	358-8	대	177.5		20.5	김*숙	경상남도 고성군 고성읍 무량3길	
176	고성읍 무량리	359-4	임야	56	고성읍 무량리	359-4	임야	56.0			정*준	경상남도 고성군 대가면 연지1길	
177	고성읍 무량리	360-1	답	278	고성읍 무량리	360-1	답	305.6	27.6		김*숙	경상남도 고성군 고성읍 무량3길	
178	고성읍 무량리	360-2	답	2,969	고성읍 무량리	360-2	답	2,942.1		26.9	하*호	경상남도 창원시 성산구 가양로	
179	고성읍 무량리	360-3	도로	433	고성읍 무량리	360-3	도로	433.0			국(농림축산식품부)		
180	고성읍 무량리	361-1	답	350	고성읍 무량리	361-1	답	327.8		22.2	심*보	경상남도 거제시 해명로	
181	고성읍 무량리	368-4	답	142	고성읍 무량리	361-2	답	2,771.5		51.5	심*시	경상남도 고성군 고성읍 무량3길	
182	고성읍 무량리	361-3	도로	694	고성읍 무량리	361-3	도로	838.4	144.4		국(농림축산식품부)		
183	고성읍 무량리	362	대	99	고성읍 무량리	362	대	181.1	82.1		김*선	경상남도 고성군 고성읍 무량3길	
184	고성읍 무량리	363	대	318	고성읍 무량리	363	대	385.6	67.6		심*범	경상남도 고성군 고성읍 무량3길	
185	고성읍 무량리	363-2	도로	7	고성읍 무량리	363-2	도로	7.0			이*규	경상남도 고성군 고성읍 무량3길	
186	고성읍 무량리	364	대	501	고성읍 무량리	364	대	501.0			심*호	경상남도 고성군 고성읍 무량3길	
187	고성읍 무량리	366	대	195	고성읍 무량리	366	대	195.0			한*만	경상남도 고성군 고성읍 무량3길	
188	고성읍 무량리	367	답	350	고성읍 무량리	367	답	211.0			한*덕	부산광역시 서구 충무대로	
189	고성읍 무량리	367	답	350	고성읍 무량리	367-1	답	154.5	15.5		(외2명)		

190	고성읍	무량리	368-3	대	235	고성읍	무량리	368-3	대	313.5	78.5		심*식 (외1명)	경상남도 고성군 고성읍 무량3길	
191	고성읍	무량리	368-5	답	17	-	-	-	-	말소		17.0	심*식 (외1명)	경상남도 고성군 고성읍 무량3길	
192	고성읍	무량리	369-2	답	20	-	-	-	-	말소		20.0	심*식 (외1명)	경상남도 고성군 고성읍 무량3길	
193	고성읍	무량리	370-1	답	1,415	고성읍	무량리	370-1	답	1,415.0			심*달	경상남도 고성군 고성읍 무량3길	
194	고성읍	무량리	373-2	대	417	고성읍	무량리	373-2	대	433.1	16.1		김*은	경상남도 고성군 고성읍 무량3길	
195	고성읍	무량리	373-5	도로	102	고성읍	무량리	373-5	도로	281.0		39.0	고성군		
			393-1	도로	102										
			374-5	도로	86										
			374-4	도로	30										
196	고성읍	무량리	374-1	대	553	고성읍	무량리	374-1	대	657.6	104.6		김*도	경상남도 고성군 고성읍 무량3길	
197	고성읍	무량리	374-2	도로	60	-	-	-	-	말소		60.0	박*조	경상남도 창원시마 산회원구구암서8길	
198	고성읍	무량리	374-3	목장 용지	414	고성읍	무량리	374-3	목장 용지	414.0			김*도	경상남도 고성군 고성읍 무량3길	
199	고성읍	무량리	374-6	대	330	고성읍	무량리	374-6	대	254.2		75.8	김*도	경상남도 고성군 고성읍 무량3길	
200	고성읍	무량리	375-1	답	506	고성읍	무량리	375-1	답	428.9		77.1	최*진	경상남도 고성군 고성읍 무량로	
201	고성읍	무량리	375-2	도로	139	-	-	-	-	말소		139.0	최*진	경상남도 고성군 고성읍 무량로	
202	고성읍	무량리	376	대	126	고성읍	무량리	376	대	52.3		73.7	심*시	경상남도 고성군 고성읍 무량3길	
203	고성읍	무량리	377	전	162	고성읍	무량리	377	전	185.5	23.5		김*권	경상남도 고성군 무량리	
204	고성읍	무량리	378	답	688	고성읍	무량리	378	답	709.6	21.6		최*진	경상남도 고성군 고성읍 무량로	
205	고성읍	무량리	378-1	대	390	고성읍	무량리	378-1	대	429.2	39.2		김*준	경상남도 고성군 고성읍 무량3길	
206	고성읍	무량리	379	대	228	고성읍	무량리	379	대	201.5		26.5	심*광		
207	고성읍	무량리	380	대	476	고성읍	무량리	380	대	468.5		7.5	최*진	경상남도 고성군 고성읍 무량로	
208	고성읍	무량리	381	대	245	고성읍	무량리	381	대	250.4	5.4		심*시	경상남도 고성군 고성읍 무량3길	
209	고성읍	무량리	382	대	298	고성읍	무량리	382	대	392.2	94.2		청**씨* 성시달 문중	경상남도 고성군 고성읍 무량3길	
210	고성읍	무량리	383	대	387	고성읍	무량리	383	대	478.1	91.1		정*필	경상남도 고성군 대가면 연지1길	
211	고성읍	무량리	384	답	803	고성읍	무량리	384	답	693.9		109.1	정*필	경상남도 고성군 대가면 연지1길	
212	고성읍	무량리	385	대	304	고성읍	무량리	385	대	304.0			심*섭	경상남도 고성군 고성읍 무량3길	
213	고성읍	무량리	391	대	621	고성읍	무량리	391	대	881.3		43.7	허*호	경상남도 고성군 고성읍 성내로79번 길	
			392	대	304										

214	고성읍	무량리	393	대	262	고성읍	무량리	393	대	273.0	11.0		허*호	경상남도 고성군 고성읍 성내로79번길	
215	고성읍	무량리	394	대	403	고성읍	무량리	394	대	403.0			심*웅	경상남도 고성군 고성읍 무량3길	
216	고성읍	무량리	433-42	전	119	고성읍	무량리	433-42	전	185.0		119.0	국(기획재정부)		
			433-45	전	185										
217	고성읍	무량리	433-43	도로	106	고성읍	무량리	433-43	도로	106.0			국(건설부)		
218	고성읍	무량리	433-44	전	187	고성읍	무량리	433-44	전	9.5		177.5	국(기획재정부)		
219	고성읍	무량리	433-55	하천	40	고성읍	무량리	433-55	하천	82.7		99.3	국(건설부)		
			433-88	하천	142										
220	고성읍	무량리	433-59	하천	348	고성읍	무량리	433-59	하천	348.0			국(건설부)		
221	고성읍	무량리	433-61	하천	393	고성읍	무량리	433-61	하천	181.6		211.4	국(건설부)		
222	고성읍	무량리	433-65	하천	20	고성읍	무량리	433-65	하천	20.0			국(건설부)		
223	고성읍	무량리	433-85	도로	99	고성읍	무량리	433-85	도로	99.0			국(기획재정부)		
224	고성읍	무량리	433-86	전	11	고성읍	무량리	433-86	전	11.0			국(기획재정부)		
225	고성읍	무량리	433-104	도로	141	고성읍	무량리	433-104	도로	141.0			국(건설부)		
226	고성읍	무량리	446-1	하천	3,795	고성읍	무량리	446-1	하천	4,092.3	297.3		국(건설부)		
227	고성읍	무량리	446-4	도로	883	고성읍	무량리	446-4	도로	883.0			국(건설부)		
228	고성읍	무량리	447-3	도로	198	고성읍	무량리	447-3	도로	110.2		87.8	국(건설부)		
229	고성읍	무량리	447-4	도로	68	고성읍	무량리	455	도로	524.9	92.9		국(건설부)		
			455	도로	364										
230	고성읍	무량리	447-6	도로	66	고성읍	무량리	447-6	도로	66.0			국(건설부)		
231	고성읍	무량리	447-8	도로	23	고성읍	무량리	447-8	도로	23.0			국(건설부)		
232	고성읍	무량리	451-1	도로	43	고성읍	무량리	451-1	도로	43.0			국(건설부)		
233	고성읍	무량리	451-3	도로	53	고성읍	무량리	451-3	도로	53.0			국(건설부)		

동산지구 지적확정조서

연 번	종전 토지					확정 토지					면적증감		소유자		비 고
	읍· 면	동· 리	지번	지목	면적 (㎡)	읍· 면	동· 리	지번	지목	면적 (㎡)	증가 (㎡)	감소 (㎡)	성명	주소	
합 계	[종전]필지수:151, 면적: 48,920 ㎡					[확정]필지수:145필, 면적: 48,836.7㎡									
1	상리 면	동산 리	182	임야	89.0	상리 면	동산 리	182	임야	89.0			신*심		
2	상리 면	동산 리	183-1	도로	281.0	상리 면	동산 리	183-1	도로	2,281. 9	1,078. 9		고성군		
			183-2	도로	248.0										
			184-1	도로	228.0										
			263	도로	248.0										
			276-2	도로	198.0										
3	상리 면	동산 리	183-3	임야	813.0	상리 면	동산 리	183-3	임야	813.0			동*리동 *마을	경상남도 고성군 상리면 동산리	
4	상리 면	동산 리	184-2	전	337.0	상리 면	동산 리	184-2	전	337.0			김*자	경상남도 고성군 상리면 동산2길	
5	상리 면	동산 리	185-1	도로	119.0	-	-	-	말소			119.0	김*호	서울특별시 중랑 구 봉화산로	
6	상리 면	동산 리	185-2	답	397.0	-	-	-	말소			397.0	김*호	서울특별시 중랑 구 봉화산로	
7	상리 면	동산 리	185-3	하천	46.0	-	-	-	말소			46.0	김*혁	경상남도 고성군 상리면 동산2길	
8	상리 면	동산 리	186	답	99.0	상리 면	동산 리	186	답	117.8	18.8		구*도	경상남도 고성군 상리면 동산2길	
9	상리 면	동산 리	187	전	307.0	상리 면	동산 리	187	전	307.0			김*주	부산광역시 동구 중산로	
10	상리 면	동산 리	188	답	79.0	상리 면	동산 리	188	답	70.6		8.4	구*도	경상남도 고성군 상리면 동산2길	
11	상리 면	동산 리	189	전	109.0	상리 면	동산 리	189	전	109.0			정*조	경상남도 고성군 상리면 동산리	
12	상리 면	동산 리	196-1	도로	93.0	상리 면	동산 리	196-1	도로	514.0	89.0		고성군		
			265-2	도로	179.0										
			199-2	도로	17.0										
			266-2	도로	136.0										
13	상리 면	동산 리	197-1	도로	86.0	상리 면	동산 리	197-1	도로	86.0			국(건설 부)		
14	상리 면	동산 리	198	답	41.0	상리 면	동산 리	198	답	96.4	55.4		동*마을	경상남도 고성군 상리면 동산리	
15	상리 면	동산 리	198-1	대	417.0	상리 면	동산 리	198-1	대	402.7		14.3	김*원	경상남도 고성군 상리면 동산2길	
16	상리 면	동산 리	198-2	답	687.0	상리 면	동산 리	198-2	답	599.5		87.5	이*훈	경상남도 양산시 양주로	
17	상리 면	동산 리	198-3	답	85.0	상리 면	동산 리	198-3	도로	104.7	19.7		고성군		
18	상리 면	동산 리	200-1	전	23.0	상리 면	동산 리	200-1	전	23.0			김*명	경상남도 고성군 상리면 동산2길	
19	상리 면	동산 리	200-2	도로	89.0	상리 면	동산 리	200-2	도로	25.0		64.0	고성군		
20	상리 면	동산 리	201-2	도로	53.0	상리 면	동산 리	201-2	도로	71.4	18.4		고성군		
21	상리 면	동산 리	201-3	도로	281.0	상리 면	동산 리	201-3	도로				정*규	경상남도 통영시	

	면	리				면	리			281.0			(외1명)	광도면 안정1길	
22	상리면	동산리	202	대	707.0	상리면	동산리	202	대	721.8	14.8		정*규	경상남도 통영시 광도면 안정1길	
23	상리면	동산리	202-1	주차장	852.0	상리면	동산리	202-1	주차장	834.2		17.8	전*수	경상북도 칠곡군 가산면 경북대로	
24	상리면	동산리	202-2	주차장	527.0	상리면	동산리	202-2	주차장	527.0			전*수	경상북도 칠곡군 가산면 경북대로	
25	상리면	동산리	204	대	462.0	상리면	동산리	204	대	428.7		33.3	이*용	경상남도 고성군 상리면 동산2길	
26	상리면	동산리	204-1	전	840.0	상리면	동산리	204-1	전	929.0	89.0		이*용	경상남도 고성군 상리면 동산2길	
27	상리면	동산리	233	전	377.0	상리면	동산리	233	전	427.9	50.9		강*만	경상남도 고성군 상리면 동산리	
28	상리면	동산리	234	대	368.0	상리면	동산리	234	대	250.7		117.3	이*희 (외1명)	경상남도 고성군 상리면 동산2길	
29	상리면	동산리	234-1	대	82.0	상리면	동산리	234-1	대	82.0			동*리동 *마을	경상남도 고성군 상리면 동산리	
30	상리면	동산리	235	전	264.0	상리면	동산리	235	전	243.1		20.9	동*마을	경상남도 고성군 상리면 동산리	
31	상리면	동산리	236	대	383.0	상리면	동산리	236	대	378.3		4.7	손*년	부산 중구 중앙동 4가	
32	상리면	동산리	237	전	139.0	상리면	동산리	237	전	54.8		84.2	동*마을	경상남도 고성군 상리면 동산리	
33	상리면	동산리	238	대	231.0	상리면	동산리	238	대	191.2		39.8	이*자	경상남도 양산시 중부동	
34	상리면	동산리	240	대	357.0	상리면	동산리	240	대	309.1		47.9	장*숙	서울특별시 관악구 행운5길	
35	상리면	동산리	241	대	228.0	상리면	동산리	241	대	237.4	9.4		김*세	경상남도 고성군 상리면 동산2길	
36	상리면	동산리	242	대	218.0	상리면	동산리	242	대	218.0			김*진		
37	상리면	동산리	243	대	632.0	상리면	동산리	243	대	603.7		28.3	김*권	부산광역시 부산진구 백양대로300번길	
38	상리면	동산리	243-1	대	155.0	상리면	동산리	243-1	대	144.3		10.7	이*희 (외1명)	경상남도 고성군 상리면 동산2길	
39	상리면	동산리	244-1	대	826.0	상리면	동산리	244-1	대	742.9		83.1	동*마을	경상남도 고성군 상리면 동산리	
40	상리면	동산리	244-2	대	486.0	상리면	동산리	244-2	대	468.5		17.5	김*호	울산광역시 남구 옥현로	
41	상리면	동산리	245	대	278.0	상리면	동산리	245	대	233.0		45.0	김*자	경상남도 고성군 상리면 동산2길	
42	상리면	동산리	246	대	607.0	상리면	동산리	246	대	584.3		22.7	김*석 (외2명)	경상남도 창원시 마산합포구 월영동로	
43	상리면	동산리	246-1	대	97.0	상리면	동산리	246-1	도로	130.0			고성군		
			272-15	대	5.0										
			272-16	대	4.0										
			272-14	대	21.0										
			271-1	대	3.0										
44	상리면	동산리	247	대	33.0	상리면	동산리	247	도로	33.0			최*대	경상남도 고성군 상리면 동산리	
45	상리면	동산리	248	대	496.0	상리면	동산리	248	대				문*칠	부산광역시 북구	

	면	리				면	리			529.1	33.1			금곡대로	
46	상리면	동산리	249	대	354.0	상리면	동산리	249	대	317.7		36.3	이*용	경상남도 고성군 상리면 동산2길	
47	상리면	동산리	250-1	임야	486.0	상리면	동산리	250-1	임야	452.7		33.3	김*석 (외2명)	경상남도 창원시 마산합포구 월영동로	
48	상리면	동산리	250-2	답	417.0	상리면	동산리	250-2	답	346.0		71.0	이*용	경상남도 고성군 상리면 동산2길	
49	상리면	동산리	251	대	357.0	상리면	동산리	251	대	351.1		5.9	김*기	경상남도 고성군 상리면 동산2길	
50	상리면	동산리	253	답	228.0	상리면	동산리	253	답	228.0			김*규	경상남도 고성군 상리면 동산리	
51	상리면	동산리	254	대	354.0	상리면	동산리	254	대	354.0			김*기	경상남도 고성군 상리면 동산2길	
52	상리면	동산리	255	답	165.0	상리면	동산리	255	답	143.5		21.5	김*실	경상남도 고성군 상리면 동산리	
53	상리면	동산리	256	답	26.0	상리면	동산리	256	답	26.0			김*룡		
54	상리면	동산리	257	대	99.0	상리면	동산리	257	대	99.0			김*인		
55	상리면	동산리	258	답	383.0	상리면	동산리	258	답	271.5		111.5	조*세	경상남도 창원시 서상동	
56	상리면	동산리	259	대	221.0	상리면	동산리	259	대	323.9	102.9		김*선	경상남도 고성군 상리면 동산2길	
57	상리면	동산리	260-1	대	288.0	상리면	동산리	260-1	대	317.7	29.7		류*순	경상남도 창원시 의창구 원이대로	
58	상리면	동산리	260-2	대	307.0	상리면	동산리	260-2	대	460.4	153.4		이*용	경상남도 고성군 상리면 동산2길	
59	상리면	동산리	261	임야	99.0	상리면	동산리	261	임야	99.0			이*용	경상남도 고성군 상리면 동산2길	
60	상리면	동산리	262	답	188.0	상리면	동산리	262	도로	188.0			김*호		
61	상리면	동산리	264	잡종지	205.0	상리면	동산리	264	도로	660.0	455.0		고성군		
62	상리면	동산리	265-1	대	203.0	상리면	동산리	265-1	대	203.0			김*수	경기도 김포시 결포1로	
63	상리면	동산리	265-3	대	239.0	상리면	동산리	265-3	대	249.4	10.4		이*순	경상남도 통영시 광도면 죽림5로	
64	상리면	동산리	265-4	대	209.0	상리면	동산리	265-4	대	209.0			강*복	경상남도 김해시 우암로85번길	
65	상리면	동산리	266-1	대	367.0	상리면	동산리	266-1	대	335.9		31.1	전*보 (외 1명)	경상남도 고성군 상리면 동산2길	
66	상리면	동산리	266-3	전	212.0	상리면	동산리	266-3	전	160.6		51.4	최*규	부산광역시 금정구 기찰로102번길	
67	상리면	동산리	266-4	전	176.0	상리면	동산리	266-4	도로	282.7	106.7		고성군		
68	상리면	동산리	266-5	전	25.0	상리면	동산리	266-5	전	25.0			김정부	경상남도 김해시 김해대로2371번길	
69	상리면	동산리	266-6	전	222.0	상리면	동산리	266-6	도로	82.0		140.0	고성군		
70	상리면	동산리	266-7	전	109.0	상리면	동산리	266-7	전	215.4	106.4		고성군		

71	상리 면	동산 리	267-1	도로	50.0	-	-	-	말소		50.0	김*혁	경상남도 고성군 상리면 동산2길		
72	상리 면	동산 리	267-2	전	205.0	상리 면	동산 리	267-2	전	175.2		29.8	김*수	부산광역시 사상 구 대동로	
73	상리 면	동산 리	267-3	도로	50.0	상리 면	동산 리	267-3	도로	34.0		16.0	고성군		
74	상리 면	동산 리	268	전	102.0	상리 면	동산 리	268	전	102.0			최*조		
75	상리 면	동산 리	269	대	327.0	상리 면	동산 리	269	대	375.0	48.0		권*숙	부산광역시 사하 구 동매로29번길	
76	상리 면	동산 리	270	임야	16.0	상리 면	동산 리	270	임야	16.0			김*부	경상남도 김해시 김해대로2371번길	
77	상리 면	동산 리	270-1	임야	17.0	상리 면	동산 리	270-1	도로	17.0			고성군		
78	상리 면	동산 리	271	대	494.0	상리 면	동산 리	271	대	437.0		57.0	김*자	경상남도 고성군 상리면 동산2길	
79	상리 면	동산 리	272-1	대	228.0	상리 면	동산 리	272-1	대	282.5	54.5		최*기	부산광역시 남구 못골변영로50번길	
80	상리 면	동산 리	272-2	대	83.0	상리 면	동산 리	272-2	대	73.4		9.6	최*기	부산광역시 남구 못골변영로50번길	
81	상리 면	동산 리	272-3	대	568.0	상리 면	동산 리	272-3	대	536.4		31.6	김*주	경상남도 창원시 성산구 대암로	
82	상리 면	동산 리	272-4	대	248.0	상리 면	동산 리	272-4	대	244.8		3.2	김*수	부산광역시 사하 구 다대로	
83	상리 면	동산 리	272-5	대	284.0	상리 면	동산 리	272-5	대	247.8		36.2	김*수	부산광역시 사하 구 다대로	
84	상리 면	동산 리	272-6	대	43.0	상리 면	동산 리	272-6	대	43.0			김*실 (외 3 명)	경상남도 고성군 상리면 동산리	
85	상리 면	동산 리	272-7	대	405.0	상리 면	동산 리	272-7	대	451.2	46.2		강*만	경상남도 고성군 상리면 동산리	
86	상리 면	동산 리	272-8	대	17.0	상리 면	동산 리	272-8	대	17.0			김*실 (외3명)	경상남도 고성군 상리면 동산리	
87	상리 면	동산 리	272-9	대	221.0	상리 면	동산 리	272-9	대	296.7	75.7		김*부	경상남도 김해시 김해대로2371번길	
88	상리 면	동산 리	272-11	대	150.0	상리 면	동산 리	272-11	대	226.5	76.5		정*생	경상남도 고성군 상리면 동산리	
89	상리 면	동산 리	273	전	79.0	상리 면	동산 리	273	전	79.0			김*주	경상남도 창원시 성산구 대암로	
90	상리 면	동산 리	274	대	552.0	상리 면	동산 리	274	대	498.3		53.7	구*도	경상남도 고성군 상리면 동산2길	
91	상리 면	동산 리	275	대	274.0	상리 면	동산 리	275	대	341.2	67.2		김*철	경상남도 창원시 성산구 대암로	
92	상리 면	동산 리	276-1	잡종 지	122.0	상리 면	동산 리	276-1	잡종 지	96.2		25.8	김*철	경상남도 창원시 성산구 대암로	
93	상리 면	동산 리	277	전	417.0	상리 면	동산 리	277	전	401.2		15.8	정*주	경상남도 고성군 상리면 동산2길	
94	상리 면	동산 리	278	대	327.0	상리 면	동산 리	278	대	454.1	127.1		구*도	경상남도 고성군 상리면 동산2길	
95	상리 면	동산 리	279	전	288.0	상리 면	동산 리	279	전	288.0			구*도	경상남도 고성군 상리면 동산2길	
96	상리 면	동산 리	280	대	165.0	상리 면	동산 리	280	대	331.9	166.9		재단법 인제*일	서울 동대문구 회 기동	

													안식일 예수** 교한국 연합회 유지재 단		
97	상리 면	동산 리	280-1	대	377.0	상리 면	동산 리	280-1	대	239.5		137.5	정*주 (외1명)	경상남도 고성군 상리면 동산2길	
98	상리 면	동산 리	281-1	대	222.0	상리 면	동산 리	281-1	대	222.0			서*성	경상남도 진주시 망경남길	
99	상리 면	동산 리	282	대	548.0	상리 면	동산 리	282	대	555.4	7.4		장*숙	서울특별시 관악 구 행운5길	
100	상리 면	동산 리	283	종교 용지	289.0	상리 면	동산 리	283	종교 용지	258.9		30.1	김**씨 삼*소종 중	경상남도 고성군 상리면 동산리	
101	상리 면	동산 리	283-1	전	289.0	상리 면	동산 리	283-1	전	424.9	135.9		장*숙	서울특별시 관악 구 행운5길	
102	상리 면	동산 리	285	전	152.0	상리 면	동산 리	285	전	152.0			김*진		
103	상리 면	동산 리	286-1	임야	136.0	상리 면	동산 리	286-1	임야	136.0			김*실	경상남도 고성군 상리면 동산리	
104	상리 면	동산 리	287	대	188.0	상리 면	동산 리	287	대	200.0	12.0		김*숙	경상남도 창원시 성산구 대정로	
105	상리 면	동산 리	288	전	238.0	상리 면	동산 리	288	전	109.6		128.4	김*숙	경상남도 창원시 성산구 대정로	
106	상리 면	동산 리	289	전	172.0	상리 면	동산 리	289	전	161.4		10.6	김*숙	경상남도 창원시 성산구 대정로	
107	상리 면	동산 리	290	전	145.0	상리 면	동산 리	290	전	145.0			김*수	경기도 김포시 결 포1로	
108	상리 면	동산 리	291	전	139.0	상리 면	동산 리	291	전	210.9	71.9		원*자	부산광역시 수영 구 민락로13번길	
109	상리 면	동산 리	292	전	112.0	상리 면	동산 리	292	전	181.9	69.9		권*숙	부산광역시 사하 구 동매로29번길	
110	상리 면	동산 리	293	전	228.0	상리 면	동산 리	293	전	301.6	73.6		김*수	부산광역시 사하 구 다대로	
111	상리 면	동산 리	294	전	109.0	상리 면	동산 리	294	전	73.4		35.6	김*수	경상남도 창원시 의창구 명지로121 번길	
112	상리 면	동산 리	295	전	245.0	상리 면	동산 리	295	전	211.9		33.1	김*수	경상남도 창원시 의창구 명지로121 번길	
113	상리 면	동산 리	296	전	56.0	-	-	-	-	말소		56.0	김*수	경상남도 창원시 의창구 명지로121 번길	
114	상리 면	동산 리	297	전	33.0	상리 면	동산 리	297	전	33.0			제*권		
115	상리 면	동산 리	298	전	327.0	상리 면	동산 리	298	전	240.8		86.2	강*만	경상남도 고성군 상리면 동산리	
116	상리 면	동산 리	299	대	398.0	상리 면	동산 리	299	대	398.0			이*성	경기도 남양주시 별내5로	
117	상리 면	동산 리	299-1	전	2548. 0	상리 면	동산 리	299-1	전	501.5		324.2	이*성	경기도 남양주시 별내5로	
118								299-2	전						

										314.4						
119								299-3	전	346.0						
120								299-4	전	404.6						
121								299-5	전	488.4						
122								299-6	전	168.9						
123	상리 면	동산 리	300	전	76.0	상리 면	동산 리	300	전	130.4	54.4		최*기	경상남도 고성군 고성읍 남포로99번 길		
124	상리 면	동산 리	301	대	397.0	상리 면	동산 리	301	대	400.7	3.7		채*수	경상남도 고성군 상리면 오산2길		
125	상리 면	동산 리	306	전	317.0	상리 면	동산 리	306	전	386.9	69.9		김*세	경상남도 고성군 상리면 동산2길		
126								307	임야	417.4						
127								307-2	임야	391.3						
128								307-3	임야	287.9						
129	상리 면	동산 리	307	임야	5195.0	상리 면	동산 리	307-4	임야	175.7		2,204.3	동*마을	경상남도 고성군 상리면 동산리		
130								307-5	임야	683.8						
131								307-6	임야	385.6						
132								307-7	임야	649.0						
133	상리 면	동산 리	307-1	대	250.0	상리 면	동산 리	307-1	대	220.3		29.7	동*마을	경상남도 고성군 상리면 동산리		
134	상리 면	동산 리	308	임야	205.0	상리 면	동산 리	308	임야	205.0			차*순			
135	상리 면	동산 리	309-1	대	341.0	상리 면	동산 리	309-1	대	324.5		16.5	김*세	경상남도 고성군 상리면 동산2길		
136	상리 면	동산 리	309-2	도로	10.0	-	-		-	말소		10.0	김*혁	경상남도 고성군 상리면 동산2길		
137	상리 면	동산 리	309-3	전	32.0	상리 면	동산 리	309-3	전	115.0	83.0		고성군			
138	상리 면	동산 리	309-4	전	42.0	상리 면	동산 리	309-4	전	42.0			김*세	경상남도 고성군 상리면 동산2길		
139	상리 면	동산 리	309-5	전	640.0	상리 면	동산 리	309-5	전	458.9		181.1	김*세	경상남도 고성군 상리면 동산2길		
140	상리 면	동산 리	310	대	66.0	상리 면	동산 리	310	대	66.0			정*주	경상남도 고성군 상리면 동산2길		
141	상리 면	동산 리	310-1	대	46.0	상리 면	동산 리	310-1	대	46.0			고성군			
142	상리 면	동산 리	310-2	대	63.0	상리 면	동산 리	310-2	대	245.4	182.4		정*주	경상남도 고성군 상리면 동산2길		
143	상리 면	동산 리	311-1	전	52.0	상리 면	동산 리	311-1	전	90.4	38.4		고성군			
144	상리 면	동산 리	311-2	도로	69.0	-	-		-	말소			김*혁	경상남도 고성군		

	면	리										69.0		상리면 동산2길	
145	상리 면	동산 리	311-3	전	87.0	상리 면	동산 리	311-3	전	154.9	67.9		김*세	경상남도 고성군 상리면 동산2길	
146	상리 면	동산 리	312	임야	69.0	상리 면	동산 리	312	임야	268.0	199.0		서*구	경상남도 고성군 고성읍 교사4길	
147	상리 면	동산 리	313	묘지	380.0	상리 면	동산 리	313	묘지	357.2		22.8	김*세	경상남도 고성군 상리면 동산2길	
148	상리 면	동산 리	314	전	241.0	상리 면	동산 리	314	전	257.4	16.4		이*필	전라남도 광양시 가야로	
149	상리 면	동산 리	938-10	하천	3376. 0	상리 면	동산 리	938-10	하천	3,121. 9	79.9		국(건설 부)		
150								938-11	하천	334.0					
151	상리 면	동산 리	944-1	도로	2748. 0	상리 면	동산 리	944-1	도로	3,170. 2	422.2		국(건설 부)		
152	상리 면	동산 리	945-1	도로	133.0	상리 면	동산 리	945-1	도로	873.0	740.0		국(건설 부)		

연지지구 지적확정조서

연 번	중전 토지					확정 토지					면적증감		소유자		비 고
	읍· 면	동· 리	지번	지목	면적 (㎡)	읍· 면	동· 리	지번	지목	면적 (㎡)	증가 (㎡)	감소 (㎡)	성명	주소	
합 계	[중전]필지수:167필, 면적: 105,300.6㎡					[확정]필지수:124필, 면적: 105,284.6㎡									
1	대가 면	연지 리	126-3	답	102	대가 면	연지 리	126-3	답	102.0			유*창	경상남도 고성군 대가면 연지리	
2	대가 면	연지 리	127	답	516	대가 면	연지 리	127	답	643.8	127.8		박*룡 (외4명)	경상남도 고성군 고성읍 덕선리	
3	대가 면	연지 리	128-1	답	2,522	대가 면	연지 리	128-1	답	2,807.5		64.5	한*수	부산광역시부산진 구가야대로	
4	대가 면	연지 리	128-2	답	350	대가 면	연지 리	128-1	답	2,807.5					
4	대가 면	연지 리	129-1	답	2,026	대가 면	연지 리	129-1	답	2,026.0			심*호	경상남도 고성군 고성읍 무량3길	
5	대가 면	연지 리	129-2	답	1,355	대가 면	연지 리	129-2	답	1,337.6		17.4	심*호	경상남도 고성군 고성읍 무량3길	
6	대가 면	연지 리	130-5	전	185	대가 면	연지 리	130-5	전	462.0	277.0		한*식	경상남도고성군대 가면무량로	
7	대가 면	연지 리	131-1	답	1,540.5	대가 면	연지 리	131-1	답	1,581.1	40.6		한*식	경상남도고성군대 가면무량로	
8	대가 면	연지 리	131-2	답	2,164.3	대가 면	연지 리	131-2	답	2,164.3			문*이	경상남도 김해시 부곡로	
9	대가 면	연지 리	131-3	답	1,076.1	대가 면	연지 리	131-3	답	1,076.1			심*윤	부산광역시 동래 구 아시아드대로 146번길	
10	대가 면	연지 리	131-4	답	1,206.8	대가 면	연지 리	131-4	답	1,174.0		32.8	심*윤	부산광역시 동래 구 아시아드대로 146번길	
11	대가 면	연지 리	132	하천	638	-	-	-	-	말소		638.0	심*화	경상남도고성군대 가면무량로	
12	대가 면	연지 리	133	과수 원	2,458	대가 면	연지 리	133	과수 원	2,469.8	11.8		이*상	경상남도 고성군 고성읍 남산로68번 길	
13	대가 면	연지 리	134	전	119	대가 면	연지 리	134	전	655.2	536.2		심*화	경상남도고성군대 가면무량로	
14	대가 면	연지 리	138-3	도로	175	대가 면	연지 리	135-4	도로	596.3	108.3		고성군		
			138-6	도로	29										
			137-16	도로	13										
			137-4	도로	23										
			137-18	도로	27										
			137-17	도로	72										
			135-4	도로	8										
			137-15	도로	8										
			138-7	도로	133										
15	대가 면	연지 리	136	구거	422.9	대가 면	연지 리	136	구거	602.8	179.9		국(농림 축산식 품부)		
16	대가 면	연지 리	137-1	대	653	대가 면	연지 리	137-1	대	653.0			한*식	경상남도고성군대 가면무량로	
17	대가 면	연지 리	137-7	대	73	-	-	-	-	말소		73.0	심*갑	경상남도 고성군 대가면 연지1길	
18	대가 면	연지 리	137-8	대	994	대가 면	연지 리	137-8	대	1,011.			고성군		

	면	리				면	리			1	17.1				
19	대가면	연지리	137-9	답	7	-	-	-	-	말소		7.0	심*갑	경상남도 고성군 대가면 연지1길	
20	대가면	연지리	137-13	도로	96	-	-	-	-	말소		96.0	심*갑	경상남도 고성군 대가면 연지1길	
21	대가면	연지리	137-14	전	1,027	대가면	연지리	137-14	전	871.4		155.6	한*식	경상남도고성군대 가면무량로	
22	대가면	연지리	138-1	대	335	대가면	연지리	138-1	대	434.9	15.9		심*화	경상남도고성군대 가면무량로	
			137-19	대	84										
23	대가면	연지리	139	대	182	대가면	연지리	139	대	568.8	25.8		대가농 업협동 조합	경상남도고성군대 가면대가로	
			138-5	대	212										
			138-2	대	149										
24	대가면	연지리	138-4	대	484	대가면	연지리	138-4	대	242.0			신*녀	경상남도 고성군 고성읍 남산로	
25	대가면	연지리						138-9	대	242.0					
26	대가면	연지리	138-8	대	54	대가면	연지리	138-8	대	48.9		5.1	고성군		
27	대가면	연지리	140-1	답	1,037	대가면	연지리	140-1	답	1,037.0			허*순	경상남도 고성군 대가면 연지1길	
28	대가면	연지리	140-2	대	1,564	대가면	연지리	140-2	대	1,536.3		27.7	허*순	경상남도 고성군 대가면 연지1길	
29	대가면	연지리	140-3	대	294	대가면	연지리	140-3	대	281.2		12.8	최*	경상남도 고성군 고성읍 송학고분로	
30	대가면	연지리	140-5	답	7	-	-	-	-	말소		7.0	김*룡	경상남도 고성군 고성읍 무량리	
31	대가면	연지리	140-6	답	499	대가면	연지리	140-6	답	420.6		78.4	심*보	경상남도 고성군 대가면 연지1길	
32	대가면	연지리	140-8	도로	562	대가면	연지리	140-8	도로	562.0			국(농림 축산식 품부)		
33	대가면	연지리	140-9	도로	464	대가면	연지리	140-9	도로	827.0			고성군		
			241-4	도로	108										
			241-5	도로	216										
			241-6	도로	39										
34	대가면	연지리	144	답	3,002	대가면	연지리	144	답	3,002.0			허*순	경상남도 고성군 대가면 연지1길	
35	대가면	연지리	145-2	답	17	-	-	-	-	말소		17.0	심*용	경상남도 고성군 대가면 연지리	
36	대가면	연지리	146-2	답	26	-	-	-	-	말소		26.0	심*용	경상남도 고성군 대가면 연지리	
37	대가면	연지리	152-1	답	1,055	대가면	연지리	152-1	답	1,928.6	119.6		심*옥	경상남도 고성군 고성읍 성내로	
			152-2	답	754										
38	대가면	연지리	152-7	답	1,590	대가면	연지리	152-3	답	2,503.9	67.9		심*보	경상남도 고성군 대가면 연지1길	
			152-4	답	264										
			152-3	답	582										
39	대가면	연지리	152-5	목장 용지	1,552	대가면	연지리	152-5	목장 용지	1,552.0			심*보	경상남도 고성군 대가면 연지1길	
40	대가면	연지리	152-6	창고 용지	250	대가면	연지리	152-6	창고 용지	250.0			심*보	경상남도 고성군 대가면 연지1길	
41	대가면	연지리	152-9	답	165	대가면	연지리	152-9	답	165.0			심*보	경상남도 고성군 대가면 연지1길	
42	대가면	연지리	156	대	1,359	대가면	연지리	156	대	1,261.5		97.5	심*보	경상남도 고성군 대가면 연지1길	
43	대가면	연지리	158-3	대	83	대가면	연지리	158-3	대	83.0			이*락	경상남도 고성군	

	면	리				면	리							대가면 연지리	
44	대가면	연지리	159	답	2,926	대가면	연지리	159	답	2,807.0		119.0	심*보	경상남도 고성군 대가면 연지1길	
45	대가면	연지리	159-2	답	23	대가면	연지리	159-2	답	23.0			이*구	경상남도 고성군 대가면 연지리	
46	대가면	연지리	163	대	208	대가면	연지리	163	대	208.0			김*호완	통영군 통영읍 서정	
47	대가면	연지리	164-1	대	321	대가면	연지리	164-1	대	350.3	29.3		정*분	경상남도 창원시 진해구 자은로64번가길	
48	대가면	연지리	165	대	238	대가면	연지리	165	대	250.9	12.9		심*보	경상남도 고성군 대가면 연지1길	
49	대가면	연지리	166	대	221	대가면	연지리	166	대	317.4	96.4		심*보	경상남도 고성군 대가면 연지1길	
50	대가면	연지리	167	대	179	대가면	연지리	167	대	125.3		53.7	심*보	경상남도 고성군 대가면 연지1길	
51	대가면	연지리	169	대	694	대가면	연지리	169	대	675.9		18.1	최*태	경상남도 고성군 대가면 연지1길	
52	대가면	연지리	170	대	278	대가면	연지리	170	대	294.4	16.4		정*분	경상남도 창원시 진해구 자은로64번가길	
53	대가면	연지리	171	대	324	대가면	연지리	171	대	496.1	172.1		심*보	경상남도 고성군 대가면 연지1길	
54	대가면	연지리	172	대	397	대가면	연지리	172	대	205.1		191.9	평*부락	경상남도 고성군 대가면 연지1길	
55	대가면	연지리	173 175-1	대 대	149 99	대가면	연지리	173	대	394.8	146.8		김*자 (외1명)	경상남도 고성군 대가면 연지1길	
56	대가면	연지리	174	대	182	대가면	연지리	174	대	257.7	75.7		구*례	경상남도 고성군 대가면 연지1길	
57	대가면	연지리	174-1	대	16	대가면	연지리	174-1	대	16.0			심*규	경상남도 고성군 대가면 연지리	
58	대가면	연지리	175 176-2	대 대	132 423	대가면	연지리	176-2	대	454.2		100.8	김*순	경상남도 고성군 대가면 연지1길	
59	대가면	연지리	176-1	대	198	대가면	연지리	176-1	대	174.4		23.6	심*표	경상남도 고성군 대가면 연지1길	
60	대가면	연지리	176-3	대	23	대가면	연지리	176-3	대	23.0			유*창	경상남도 고성군 대가면 연지리	
61	대가면	연지리	176-4	대	46	대가면	연지리	176-4	대	46.0			심*규	경상남도 고성군 대가면 연지리	
62	대가면	연지리	176-5	대	66	대가면	연지리	176-5	대	66.0			김*봉	경상남도 고성군 대가면 연지리	
63	대가면	연지리	177	대	268	대가면	연지리	177	대	285.3	17.3		심*표	경상남도 고성군 대가면 연지1길	
64	대가면	연지리	178	대	572	대가면	연지리	178	대	541.4		30.6	천*숙	경상남도 고성군 대가면 연지1길	
65	대가면	연지리	180-1	대	288	대가면	연지리	180-1	대	402.7	114.7		하*호	울산광역시 울주군 범서읍 대리3길	
66	대가면	연지리	180-2	대	403	대가면	연지리	180-2	대	465.1	62.1		김*석	부산광역시 중구 초량상로	
67	대가면	연지리	181	대	258	대가면	연지리	181	대	328.3	70.3		정*필	경상남도 고성군 대가면 연지1길	
68	대가면	연지리	182	대	340	대가면	연지리	182	대	389.4	49.4		심*신	경상남도 창원시 성산구 단정로58번	

														길	
69	대가면	연지리	183-1	대	383	대가면	연지리	183-1	대	415.9	32.9		천*석 (외1명)	경상남도 고성군 대가면 연지2길	
70	대가면	연지리	184-2	답	53	대가면	연지리	184-2	답	27.5		25.5	황*익	경상남도 고성군 대가면 연지리	
71	대가면	연지리	185-1	답	1,474	대가면	연지리	185-1	답	1,474.0			홍*효	경상남도 고성군 고성읍 동외로121 번길	
72	대가면	연지리	185-2	답	1,491	대가면	연지리	185-2	답	1,491.0			김*환	경상남도 고성군 고성읍 성내로	
73	대가면	연지리	186-2	대	410	대가면	연지리	186-2	대	454.5	44.5		김*막	경상남도 고성군 대가면 연지리	
74	대가면	연지리	187-1	답	572	대가면	연지리	187-1	답	572.0			홍*효	경상남도 고성군 고성읍 동외로121 번길	
75	대가면	연지리	187-2	답	860	대가면	연지리	187-2	답	837.8		22.2	하*호	울산광역시 울주 군 범서읍 대리3길	
76	대가면	연지리	187-3	답	337	대가면	연지리	187-3	답	337.0			하*호	울산광역시 울주 군 범서읍 대리3길	
77	대가면	연지리	187-4	답	939	대가면	연지리	187-4	답	883.8		55.2	천*홍	경상남도 김해시 반룡로	
78	대가면	연지리	187-5	도로	360	대가면	연지리	187-5	도로	296.7		63.3	국(농림 축산식품부)		
79	대가면	연지리	189-1	답	1,507	대가면	연지리	189-1	답	1,507.0			심*화	경상남도 고성군 대가면 무량로	
80	대가면	연지리	189-2	답	1,425	대가면	연지리	189-2	답	1,425.0			심*열	경상남도 고성군 대가면 무량로	
81	대가면	연지리	192-1	답	4,657	대가면	연지리	192-1	답	4,726.1	69.1		김*연	경상남도 고성군 고성읍 동외로168 번길	
82	대가면	연지리	194-3	답	248	대가면	연지리	194-1	답	959.0			심*표	경상남도 고성군 대가면 연지1길	
83	대가면	연지리	194-4	답	638	대가면	연지리	194-4	답	656.5	18.5		심*범	경상남도 고성군 고성읍 무량3길	
84	대가면	연지리	195-1	답	1,071	대가면	연지리	195-1	답	1,105.9	34.9		황*숙	부산광역시 연제 구 월드컵대로	
85	대가면	연지리	195-2	답	1,352	대가면	연지리	195-2	답	1,396.4	44.4		심*남	경상남도 고성군 대가면 무량로	
86	대가면	연지리	195-3	답	,256	대가면	연지리	195-3	답	1,256.0			심*보	부산광역시 사상 구 주례로	
87	대가면	연지리	195-4	답	777	대가면	연지리	195-4	답	700.9		76.1	청**씨* 성시달 문중	경상남도 고성군 고성읍 무량3길	
88	대가면	연지리	195-5	답	344	대가면	연지리	195-5	답	159.9		184.1	정*필	경상남도 고성군 대가면 연지1길	
89	대가면	연지리	195-6	답	628	대가면	연지리	195-6	답	609.6		18.4	심*식 (외1명)	경상남도 고성군 고성읍 무량3길	
90	대가면	연지리	195-7	답	23	-	-	-	-	말소		23.0	김*자 (외1명)	경상남도 고성군 대가면 연지1길	
91	대가면	연지리	195-8	답	10	-	-	-	-	말소		10.0	김*자 (외1명)	경상남도 고성군 대가면 연지1길	
92	대가면	연지리	195-9	답	63	-	-	-	-	말소			김*자	경상남도 고성군	

	면	리										63.0	(외1명)	대가면 연지1길	
93	대가면	연지리	198-4	답	69	대가면	연지리	198-4	답	69.0			심*운 (외2명)	경상남도 고성군 고성읍 무량3길	
94	대가면	연지리	199	대	370	대가면	연지리	199	대	671.7	301.7		정*필	경상남도 고성군 대가면 연지1길	
95	대가면	연지리	200	답	397	대가면	연지리	200	답	382.0		15.0	심*화	경상남도 고성군 대가면 무량로	
96	대가면	연지리	201-1	대	317	대가면	연지리	201-1	대	317.0			백*자	경상남도 고성군 대가면 연지1길	
97	대가면	연지리	201-2	대	185	대가면	연지리	201-2	대	245.8	60.8		백*자	경상남도 고성군 대가면 연지1길	
98	대가면	연지리	201-3	도로	2,602	대가면	연지리	201-3	도로	3,009.4	407.4		국(농림 축산식품부)		
99	대가면	연지리	202-1	답	926	대가면	연지리	202-1	답	891.5		34.5	심*보	부산광역시 사상 구 주례로	
100	대가면	연지리	202-2	답	122	-	-	-	-	말소		122.0	심*경	경상남도 고성군 대가면 연지리	
101	대가면	연지리	203-1	대	557	대가면	연지리	203-1	대	445.3		111.7	정*필	경상남도 고성군 대가면 연지1길	
102	대가면	연지리	203-2	도로	20	-	-	-	-	말소		20.0	재단법인 경상남도향 교재단	경상남도 창원시 의창구 의안로59번 길	
103	대가면	연지리	203-3	대	560	대가면	연지리	203-3	대	560.0			한*열	경상남도 고성군 대가면 연지1길	
104	대가면	연지리	203-4	대	172	대가면	연지리	203-4	대	62.9		109.1	하*호	울산광역시 울주 군 범서읍 대리3길	
105	대가면	연지리	203-5	대	86	-	-	-	-	말소		86.0	재단법인 경상남도향 교재단	경상남도 창원시 의창구 의안로59번 길	
106	대가면	연지리	204	대	241	대가면	연지리	204	대	186.4		54.6	한*열	경상남도 고성군 대가면 연지1길	
107	대가면	연지리	205	대	145	대가면	연지리	205	대	222.0	77.0		한*식	경상남도 고성군 대가면 무량로	
108	대가면	연지리	206-1	대	59	대가면	연지리	206-1	대	85.9	26.9		평*부락	경상남도 고성군 대가면 연지1길	
109	대가면	연지리	206-2	도로	13	-	-	-	-	말소		13.0	심*규	경상남도 고성군 대가면 연지리	
110	대가면	연지리	206-3	대	245	대가면	연지리	206-3	대	245.0			심*규	경상남도 고성군 대가면 연지리	
111	대가면	연지리	207-1	도로	53	-	-	-	-	말소		53.0	심*규	경상남도 고성군 대가면 연지리	
112	대가면	연지리	207-3	답	66	대가면	연지리	207-3	답	47.4		18.6	심*규	경상남도 고성군 대가면 연지리	
113	대가면	연지리	208-1	답	23	-	-	-	-	23.0			재단법인 경상남도향 교재단	경상남도 창원시 의창구 의안로59번 길	
114	대가면	연지리	208-2	답	169	-	-	-	-	말소		169.0	재단법인 경상남도향 교재단	경상남도 창원시 의창구 의안로59번 길	

													교재단		
115	대가면	연지리	209-2	답	13	대가면	연지리	209-2	답	13.0			심*규	경상남도 고성군 대가면 연지리	
116	대가면	연지리	214-1	대	231	대가면	연지리	214-1	대	202.4		28.6	박*옥	경상남도 고성군 대가면 연지1길	
117	대가면	연지리	214-5	답	26	대가면	연지리	214-5	답	26.0			심*용	경상남도 고성군 대가면 연지리	
118	대가면	연지리	215-1	답	1,471	대가면	연지리	215-1	답	1,446.3		24.7	심*수	부산광역시 금정구 중앙대로1929번길	
119	대가면	연지리	215-2	답	727	대가면	연지리	215-2	답	707.2		19.8	심*신	경상남도 창원시 성산구 단정로58번길	
120	대가면	연지리	215-3	답	836	대가면	연지리	215-3	답	810.4		25.6	심*보	경상남도 고성군 대가면 연지1길	
121	대가면	연지리	215-4	답	631	대가면	연지리	215-4	답	631.0			심*주	경상남도 창원시 성산구 원이대로 773번길	
122	대가면	연지리	215-5	답	678	대가면	연지리	215-5	답	654.3		23.7	심*주	경상남도 창원시 성산구 원이대로 773번길	
123	대가면	연지리	215-6	답	397	대가면	연지리	215-6	답	414.2	17.2		이*정	경상남도 고성군 고성읍 동외로	
124	대가면	연지리	215-7	답	469	대가면	연지리	215-7	답	445.2		23.8	심*섭	경상남도 고성군 고성읍 무량3길	
125	대가면	연지리	215-8	답	2,215	대가면	연지리	215-8	답	2,233.9	18.9		이*정	경상남도 고성군 고성읍 동외로	
126	대가면	연지리	217-1	답	149	대가면	연지리	217-1	답	149.0			박*옥	경상남도 고성군 대가면 연지1길	
127	대가면	연지리	217-2	도로	23	-	-	-	-	말소		23.0	심*국	경상남도 고성군 대가면 연지리	
128	대가면	연지리	217-5	도로	7	-	-	-	-	말소		7.0	심*용	경상남도 고성군 대가면 연지리	
129	대가면	연지리	217-6	대	46	대가면	연지리	217-6	대	57.0	11.0		박*옥	경상남도 고성군 대가면 연지1길	
130	대가면	연지리	217-7	답	30	-	-	-	-	말소		30.0	심*용	경상남도 고성군 대가면 연지리	
131	대가면	연지리	217-11	답	20	대가면	연지리	217-11	답	20.0			이*창	경상남도 고성군 대가면 연지3길	
132	대가면	연지리	229-1	답	1,478	대가면	연지리	229-1	답	1,522.6	44.6		구*숙	경상남도 고성군 고성읍 성내로	
133	대가면	연지리	229-2	답	1,534	대가면	연지리	229-2	답	1,534.0			심*표	경상남도 고성군 대가면 연지1길	
134	대가면	연지리	229-3	구거	2,069	대가면	연지리	229-3	구거	1,683.6		385.4	국(농림축산식품부)		
135	대가면	연지리	238-7	구거	4,079	대가면	연지리	238-7	구거	4,153.8	74.8		국(농림축산식품부)		
136	대가면	연지리	241-1	답	894	대가면	연지리	241-1	답	925.1	31.1		한*제	부산광역시 동래구 사직로	
137	대가면	연지리	241-3	답	454	대가면	연지리	241-2	답	2,249.7	44.7		허*순	경상남도 고성군 대가면 연지1길	
			241-2	답	1,751										

138	대가 면	연지 리	290-7	구거	3,149	대가 면	연지 리	290-7	구거	3,164. 3	15.3		국(농림 축산식 품부)		
139	대가 면	연지 리	1012-1 8	하천	275	대가 면	연지 리	1012-1 8	하천	499.0	224.0		국(건설 부)		
140	대가 면	연지 리	1012-2 0	하천	5,333	대가 면	연지 리	1012-2 0	하천	3,842. 1		1,490.9	국(건설 부)		
141	대가 면	연지 리	1018-4	구거	136	대가 면	연지 리	1018-4	구거	80.6		333.4	국(건설 부)		
			1018-6	구거	133										
			1018-1 1	구거	145										
142	대가 면	연지 리	1019	도로	69	대가 면	연지 리	1019	도로	69.0			국(건설 부)		
143	대가 면	연지 리	1027-3	도로	93	대가 면	연지 리	1026	도로	2,215. 7	1,649. 7		국(건설 부)		
			1026	도로	473										

고성군 공고 제2020-1657호

고성군 빈집실태조사를 위한 출입 공고

「농어촌정비법」 제64조의2 및 제64조의3에 따라 고성군 관내 빈집 실태조사를 위하여 빈집 등에 출입을 아래와 같이 공고합니다.

2020. 10. 27.

고 성 군 수

1. 사업명: 코로나19 희망일자리연계 빈집실태조사
2. 출입목적: 고성군 관내 빈집으로 추정되는 주택 및 건물에 대한 실태조사 수행
3. 출입기간: 2020. 11. 3. ~ 12. 31
4. 출입자 소속: 고성군
5. 출입할 건물 소재지: 붙임 목록
6. 기타사항
빈집실태조사와 관련하여 문의사항이 있으신 경우 고성군 건축개발과(☎055-670-2194)로 문의하여 주시기 바랍니다. 끝.

붙임 출입할 건물소재지 목록. 끝.

□ 출입할 건물소재지 목록

구 분	빈집 주소
1	고성읍 성내리 203
2	고성읍 성내리 241-1
3	고성읍 성내리 266
4	고성읍 성내리 277-11
5	고성읍 성내리 283-2
6	고성읍 성내리 284
7	고성읍 성내리 311
8	고성읍 성내리 337-1
9	고성읍 성내리 371
10	고성읍 성내리 400-1
11	고성읍 서외리 105-4
12	고성읍 서외리 105-17
13	고성읍 서외리 105-25
14	고성읍 서외리 113-3
15	고성읍 서외리 124-13
16	고성읍 서외리 124-18
17	고성읍 서외리 124-18
18	고성읍 서외리 124-18
19	고성읍 수남리 27-1
20	고성읍 수남리 27-2
21	고성읍 수남리 41-1
22	고성읍 수남리 90-10
23	고성읍 수남리 90-23
24	고성읍 수남리 92
25	고성읍 수남리 98-4
26	고성읍 수남리 102
27	고성읍 수남리 166-2
28	고성읍 수남리 167-2
29	고성읍 수남리 167-10
30	고성읍 수남리 170-3
31	고성읍 수남리 171-1
32	고성읍 수남리 171-5
33	고성읍 수남리 171-9
34	고성읍 수남리 477-2
35	고성읍 수남리 477-17
36	고성읍 수남리 477-24
37	고성읍 수남리 477-25
38	고성읍 수남리 477-26
39	고성읍 수남리 506-2

구 분	빈집 주소
40	고성읍 수남리 507-31
41	고성읍 동외리 218-1
42	고성읍 동외리 241-3
43	고성읍 동외리 262-8
44	고성읍 동외리 315-1
45	고성읍 동외리 333-4
46	고성읍 동외리 333-6
47	고성읍 동외리 341-28
48	고성읍 동외리 341-33
49	고성읍 동외리 341-40
50	고성읍 동외리 342-9
51	고성읍 동외리 342-19
52	고성읍 동외리 342-24
53	고성읍 동외리 342-29
54	고성읍 동외리 356-2
55	고성읍 동외리 404-8
56	고성읍 동외리 413-11
57	고성읍 동외리 413-12
58	고성읍 동외리 425
59	고성읍 동외리 485
60	고성읍 동외리 522
61	고성읍 동외리 522-2
62	고성읍 동외리 522-5
63	고성읍 동외리 620-3
64	고성읍 송학리 237-68
65	고성읍 송학리 288-3
66	고성읍 송학리 315-14
67	고성읍 송학리 320-14
68	고성읍 송학리 467-7
69	고성읍 기월리 77-5
70	고성읍 기월리 300-3
71	고성읍 기월리 360-4
72	고성읍 기월리 363-1
73	고성읍 기월리 398-1
74	고성읍 기월리 398-6
75	고성읍 기월리 404-5
76	고성읍 기월리 434-1
77	고성읍 기월리 476-3
78	고성읍 기월리 546-2
79	고성읍 기월리 548-1

구 분	빈집 주소
80	고성읍 기월리 551-1
81	고성읍 기월리 551-4
82	고성읍 기월리 558-2
83	고성읍 교사리 86-2
84	고성읍 교사리 86-6
85	고성읍 교사리 86-10
86	고성읍 교사리 272-1
87	고성읍 교사리 301-2
88	고성읍 교사리 625-7
89	고성읍 교사리 784-1
90	고성읍 교사리 896-1
91	고성읍 덕선리 170-3
92	고성읍 덕선리 195-2
93	고성읍 덕선리 205
94	고성읍 덕선리 214-3
95	고성읍 덕선리 217
96	고성읍 덕선리 220
97	고성읍 덕선리 253-1
98	고성읍 덕선리 578
99	고성읍 덕선리 604
100	고성읍 대평리 19-1
101	고성읍 대평리 20-2
102	고성읍 대평리 22-1
103	고성읍 대평리 35-5
104	고성읍 대평리 35-6
105	고성읍 대평리 35-9
106	고성읍 대평리 255-4
107	고성읍 대평리 330-1
108	고성읍 대평리 330-5
109	고성읍 대평리 330-7
110	고성읍 우산리 25-1
111	고성읍 우산리 33-6
112	고성읍 우산리 173-1
113	고성읍 우산리 347-3
114	고성읍 우산리 358-3
115	고성읍 우산리 387
116	고성읍 우산리 735-1
117	고성읍 우산리 745-2
118	고성읍 우산리 747
119	고성읍 우산리 750-1

구 분	빈집 주소
120	고성읍 죽계리 104-1
121	고성읍 죽계리 142-3
122	고성읍 죽계리 146
123	고성읍 죽계리 146-4
124	고성읍 죽계리 175
125	고성읍 죽계리 182-1
126	고성읍 죽계리 182-2
127	고성읍 죽계리 183
128	고성읍 죽계리 184
129	고성읍 죽계리 298-116
130	고성읍 죽계리 575
131	고성읍 죽계리 576-5
132	고성읍 죽계리 588-1
133	고성읍 울대리 21-1
134	고성읍 울대리 482-1
135	고성읍 울대리 485-4
136	고성읍 울대리 513-1
137	고성읍 울대리 522-1
138	고성읍 울대리 737-1
139	고성읍 울대리 797-1
140	고성읍 월평리 67-1
141	고성읍 월평리 166
142	고성읍 월평리 172-2
143	고성읍 월평리 172-4
144	고성읍 월평리 172-6
145	고성읍 월평리 174-2
146	고성읍 월평리 213-4
147	고성읍 월평리 349-2
148	고성읍 월평리 349-3
149	고성읍 월평리 385-1
150	고성읍 월평리 385-3
151	고성읍 월평리 387
152	고성읍 월평리 389
153	고성읍 월평리 403
154	고성읍 월평리 413-3
155	고성읍 월평리 472-3
156	고성읍 월평리 481-3
157	고성읍 월평리 603-2
158	고성읍 월평리 679-3
159	고성읍 월평리 703-2

구 분	빈집 주소
160	고성읍 월평리 704
161	고성읍 월평리 707-1
162	고성읍 월평리 707-3
163	고성읍 월평리 722-5
164	고성읍 월평리 738-8
165	고성읍 월평리 755-1
166	고성읍 월평리 767-3
167	고성읍 월평리 772
168	고성읍 월평리 775
169	고성읍 월평리 777
170	고성읍 월평리 778-1
171	고성읍 월평리 784
172	고성읍 월평리 788-4
173	고성읍 월평리 788-5
174	고성읍 월평리 789-1
175	고성읍 월평리 791
176	고성읍 월평리 795
177	고성읍 월평리 828
178	고성읍 월평리 829-2
179	고성읍 월평리 831
180	고성읍 월평리 832-3
181	고성읍 월평리 838-2
182	고성읍 월평리 839
183	고성읍 월평리 980-3
184	고성읍 월평리 996-6
185	고성읍 월평리 996-7
186	고성읍 월평리 1050-7
187	고성읍 월평리 1089-19
188	고성읍 신월리 24-4
189	고성읍 신월리 38-1
190	고성읍 신월리 38-2
191	고성읍 신월리 39-10
192	고성읍 신월리 248-4
193	고성읍 신월리 319-5
194	고성읍 신월리 352
195	고성읍 신월리 407-6
196	고성읍 신월리 505
197	고성읍 신월리 789-1
198	고성읍 신월리 789-3
199	고성읍 이당리 183-1

구 분	빈집 주소
200	고성읍 이당리 185-3
201	고성읍 이당리 189-3
202	고성읍 이당리 221-5
203	고성읍 이당리 221-7
204	고성읍 이당리 296-7
205	고성읍 이당리 297-29
206	고성읍 이당리 302-1
207	고성읍 이당리 303
208	고성읍 이당리 305
209	고성읍 이당리 306
210	고성읍 이당리 312-2
211	고성읍 이당리 330
212	고성읍 이당리 332-5
213	고성읍 대독리 10-3
214	고성읍 대독리 16-43
215	고성읍 대독리 16-44
216	고성읍 대독리 16-52
217	고성읍 대독리 25-35
218	고성읍 대독리 28-8
219	삼산면 병산리 77-1
220	삼산면 병산리 91
221	삼산면 병산리 94
222	삼산면 병산리 96-8
223	삼산면 병산리 96-13
224	삼산면 병산리 101
225	삼산면 병산리 102
226	삼산면 병산리 106-1
227	삼산면 병산리 113
228	삼산면 병산리 149-1
229	삼산면 병산리 149-2
230	삼산면 병산리 159
231	삼산면 병산리 166
232	삼산면 병산리 171
233	삼산면 병산리 210-4
234	삼산면 병산리 356-2
235	삼산면 두포리 28-4
236	삼산면 두포리 31-2
237	삼산면 두포리 36-2
238	삼산면 두포리 518
239	삼산면 두포리 533-1

구 분	빈집 주소
240	삼산면 두포리 539
241	삼산면 두포리 639-1
242	삼산면 두포리 1064
243	삼산면 두포리 1069-2
244	삼산면 두포리 1200
245	삼산면 두포리 1373-2
246	삼산면 두포리 1373-6
247	삼산면 미룡리 1082
248	삼산면 미룡리 1110-1
249	삼산면 미룡리 1128
250	삼산면 미룡리 1135-1
251	삼산면 미룡리 1162-1
252	삼산면 미룡리 1162-3
253	삼산면 미룡리 1238-1
254	삼산면 미룡리 1239-1
255	삼산면 삼봉리 497-6
256	삼산면 삼봉리 596
257	삼산면 삼봉리 773-2
258	삼산면 삼봉리 801-4
259	삼산면 삼봉리 802
260	삼산면 삼봉리 803
261	삼산면 삼봉리 804-3
262	삼산면 삼봉리 804-4
263	삼산면 삼봉리 853
264	삼산면 삼봉리 871
265	삼산면 장치리 108
266	삼산면 장치리 109-4
267	삼산면 장치리 110-6
268	삼산면 장치리 111-5
269	삼산면 장치리 115-4
270	삼산면 장치리 116-1
271	삼산면 장치리 121-3
272	삼산면 장치리 158-1
273	삼산면 장치리 159-3
274	삼산면 장치리 200-4
275	삼산면 장치리 256-1
276	삼산면 장치리 257
277	삼산면 장치리 269-4
278	삼산면 장치리 301-2
279	삼산면 장치리 328

구 분	빈집 주소
280	삼산면 장치리 328
281	삼산면 장치리 539
282	삼산면 장치리 545
283	삼산면 장치리 609-1
284	삼산면 장치리 721-5
285	삼산면 장치리 811-1
286	삼산면 장치리 876-4
287	삼산면 판곡리 40
288	삼산면 판곡리 236-1
289	삼산면 판곡리 237-3
290	삼산면 판곡리 237-4
291	삼산면 판곡리 239
292	삼산면 판곡리 244-1
293	삼산면 판곡리 245
294	삼산면 판곡리 247-11
295	삼산면 판곡리 467-2
296	삼산면 판곡리 468
297	삼산면 판곡리 480-1
298	삼산면 판곡리 516-1
299	삼산면 판곡리 531
300	삼산면 판곡리 555-1
301	삼산면 판곡리 555-3
302	하일면 학림리 23
303	하일면 학림리 29-1
304	하일면 학림리 36-1
305	하일면 학림리 37-1
306	하일면 학림리 213
307	하일면 학림리 215-5
308	하일면 학림리 233-2
309	하일면 학림리 233-3
310	하일면 학림리 247-2
311	하일면 학림리 253
312	하일면 학림리 256-1
313	하일면 학림리 329-1
314	하일면 학림리 330-10
315	하일면 학림리 330-17
316	하일면 학림리 330-21
317	하일면 학림리 330-25
318	하일면 학림리 330-66
319	하일면 학림리 330-72

구 분	빈집 주소
320	하일면 학림리 330-76
321	하일면 학림리 333-9
322	하일면 학림리 349-4
323	하일면 학림리 358-5
324	하일면 학림리 364-11
325	하일면 학림리 429
326	하일면 학림리 431-2
327	하일면 학림리 437
328	하일면 학림리 462-2
329	하일면 학림리 799-9
330	하일면 학림리 814-3
331	하일면 학림리 876
332	하일면 학림리 924-8
333	하일면 학림리 929-1
334	하일면 학림리 930-1
335	하일면 학림리 931
336	하일면 학림리 958-5
337	하일면 학림리 962-1
338	하일면 학림리 978
339	하일면 학림리 978
340	하일면 학림리 987
341	하일면 학림리 1013-4
342	하일면 학림리 1015
343	하일면 수양리 68-6
344	하일면 수양리 98
345	하일면 수양리 112
346	하일면 수양리 115
347	하일면 수양리 160
348	하일면 수양리 229
349	하일면 수양리 279-6
350	하일면 수양리 307-4
351	하일면 수양리 308-5
352	하일면 수양리 312-1
353	하일면 수양리 312-3
354	하일면 수양리 312-7
355	하일면 수양리 313-2
356	하일면 수양리 313-3
357	하일면 수양리 316-3
358	하일면 수양리 372
359	하일면 수양리 407

구 분	빈집 주소
360	하일면 수양리 413-3
361	하일면 수양리 414
362	하일면 수양리 416
363	하일면 수양리 427
364	하일면 수양리 559
365	하일면 수양리 561-1
366	하일면 수양리 650
367	하일면 수양리 653-3
368	하일면 수양리 653-6
369	하일면 수양리 656-1
370	하일면 수양리 656-2
371	하일면 수양리 669
372	하일면 수양리 669-1
373	하일면 수양리 669-2
374	하일면 수양리 672-2
375	하일면 수양리 674-1
376	하일면 수양리 676-1
377	하일면 수양리 676-2
378	하일면 수양리 678-1
379	하일면 수양리 737-9
380	하일면 용태리 67
381	하일면 용태리 257
382	하일면 용태리 268
383	하일면 용태리 273-1
384	하일면 용태리 311
385	하일면 용태리 313-4
386	하일면 용태리 326-5
387	하일면 용태리 332
388	하일면 용태리 410-1
389	하일면 용태리 414-2
390	하일면 용태리 420
391	하일면 용태리 421-2
392	하일면 용태리 429
393	하일면 용태리 481-6
394	하일면 용태리 501-1
395	하일면 용태리 614
396	하일면 용태리 617
397	하일면 용태리 623-2
398	하일면 용태리 623-4
399	하일면 용태리 694-6

구 분	빈집 주소
400	하일면 송천리 160-1
401	하일면 송천리 168-1
402	하일면 송천리 173-2
403	하일면 송천리 187
404	하일면 송천리 192
405	하일면 송천리 278
406	하일면 송천리 285
407	하일면 송천리 288-1
408	하일면 송천리 364-2
409	하일면 송천리 372
410	하일면 송천리 380
411	하일면 송천리 441
412	하일면 송천리 585
413	하일면 송천리 599
414	하일면 송천리 626-2
415	하일면 송천리 802
416	하일면 송천리 805-4
417	하일면 송천리 809
418	하일면 송천리 838
419	하일면 송천리 840-2
420	하일면 오방리 475
421	하일면 오방리 495
422	하일면 오방리 497
423	하일면 오방리 503-2
424	하일면 오방리 505-2
425	하일면 오방리 505-6
426	하일면 오방리 506-2
427	하일면 오방리 511
428	하일면 오방리 523-12
429	하일면 오방리 632
430	하일면 오방리 635
431	하일면 오방리 637
432	하일면 오방리 643-10
433	하일면 오방리 836-3
434	하일면 오방리 839
435	하일면 오방리 841
436	하일면 춘암리 478-3
437	하이면 덕호리 92-5
438	하이면 덕호리 96-9
439	하이면 덕호리 143

구 분	빈집 주소
440	하이면 덕호리 574-4
441	하이면 덕호리 575-1
442	하이면 덕호리 577
443	하이면 덕호리 619
444	하이면 덕호리 649
445	하이면 덕명리 243
446	하이면 월흥리 170-11
447	하이면 월흥리 196
448	하이면 월흥리 197
449	하이면 월흥리 263-1
450	하이면 월흥리 278
451	하이면 월흥리 291
452	하이면 월흥리 339
453	하이면 월흥리 340
454	하이면 월흥리 345-1
455	하이면 월흥리 348
456	하이면 월흥리 466-1
457	하이면 월흥리 471-3
458	하이면 월흥리 472-1
459	하이면 월흥리 473-1
460	하이면 월흥리 474
461	하이면 월흥리 475
462	하이면 월흥리 477
463	하이면 월흥리 792-2
464	하이면 월흥리 845-4
465	하이면 월흥리 1015-5
466	하이면 월흥리 1152-1
467	하이면 월흥리 1155
468	하이면 월흥리 1158
469	하이면 월흥리 1443-2
470	하이면 월흥리 1443-3
471	하이면 월흥리 1444
472	하이면 월흥리 1449-3
473	하이면 월흥리 1455
474	하이면 월흥리 1459
475	하이면 석지리 133-1
476	하이면 석지리 363-2
477	하이면 석지리 722-1
478	하이면 봉원리 380
479	하이면 봉원리 424

구 분	빈집 주소
480	상리면 척번정리 59-1
481	상리면 척번정리 281-2
482	상리면 척번정리 282
483	상리면 척번정리 283-3
484	상리면 척번정리 330
485	상리면 척번정리 377-10
486	상리면 척번정리 377-13
487	상리면 척번정리 377-25
488	상리면 척번정리 377-36
489	상리면 척번정리 377-41
490	상리면 척번정리 424-68
491	상리면 척번정리 425-28
492	상리면 척번정리 493-1
493	상리면 척번정리 493-2
494	상리면 척번정리 493-3
495	상리면 척번정리 493-10
496	상리면 척번정리 494
497	상리면 척번정리 495-5
498	상리면 척번정리 521-2
499	상리면 척번정리 535
500	상리면 척번정리 537-2
501	상리면 척번정리 538
502	상리면 고봉리 224
503	상리면 고봉리 248-1
504	상리면 고봉리 294-1
505	상리면 고봉리 305
506	상리면 고봉리 318-1
507	상리면 고봉리 323
508	상리면 고봉리 329
509	상리면 고봉리 330
510	상리면 고봉리 339-2
511	상리면 고봉리 416-1
512	상리면 고봉리 450
513	상리면 고봉리 452-1
514	상리면 고봉리 648-1
515	상리면 고봉리 837
516	상리면 고봉리 1041-1
517	상리면 고봉리 1086-1
518	상리면 신촌리 177-1
519	상리면 신촌리 177-1

구 분	빈집 주소
520	상리면 신촌리 244-7
521	상리면 신촌리 272-5
522	상리면 신촌리 282
523	상리면 신촌리 285-1
524	상리면 신촌리 295-1
525	상리면 신촌리 299
526	상리면 신촌리 301-6
527	상리면 신촌리 313
528	상리면 신촌리 327-1
529	상리면 신촌리 327-4
530	상리면 신촌리 619
531	상리면 오산리 15-2
532	상리면 오산리 58-1
533	상리면 오산리 310-1
534	상리면 오산리 321-4
535	상리면 오산리 321-7
536	상리면 오산리 323-4
537	상리면 오산리 323-9
538	상리면 오산리 334
539	상리면 오산리 340-2
540	상리면 오산리 348-2
541	상리면 오산리 355-1
542	상리면 오산리 414
543	상리면 오산리 614
544	상리면 오산리 615
545	상리면 오산리 622
546	상리면 오산리 627
547	상리면 오산리 642-3
548	상리면 오산리 642-4
549	상리면 오산리 644
550	상리면 오산리 759
551	상리면 망림리 293-2
552	상리면 망림리 297
553	상리면 망림리 297
554	상리면 망림리 297
555	상리면 망림리 518-1
556	상리면 망림리 518-4
557	상리면 망림리 521-2
558	상리면 망림리 521-2
559	상리면 망림리 523-3

구 분	빈집 주소
560	상리면 망림리 524-6
561	상리면 망림리 524-9
562	상리면 망림리 524-17
563	상리면 망림리 524-18
564	상리면 망림리 524-19
565	상리면 망림리 640-2
566	상리면 망림리 697-1
567	상리면 망림리 700
568	상리면 망림리 1065-1
569	상리면 망림리 1073-1
570	상리면 무선리 106-1
571	상리면 무선리 110-2
572	상리면 무선리 114
573	상리면 무선리 119
574	상리면 무선리 120-1
575	상리면 무선리 120-3
576	상리면 무선리 124
577	상리면 무선리 438-7
578	상리면 무선리 438-8
579	상리면 무선리 442-2
580	상리면 무선리 621-2
581	상리면 무선리 625-1
582	상리면 무선리 625-3
583	상리면 무선리 628-1
584	상리면 무선리 635-5
585	상리면 무선리 663
586	상리면 무선리 665
587	상리면 무선리 665-1
588	상리면 무선리 667
589	상리면 무선리 667
590	상리면 무선리 692-2
591	상리면 무선리 696-7
592	상리면 자은리 73-1
593	상리면 자은리 73-2
594	상리면 자은리 73-12
595	상리면 자은리 142-1
596	상리면 자은리 168
597	상리면 부포리 223-2
598	상리면 부포리 229
599	상리면 부포리 248

구 분	빈집 주소
600	상리면 부포리 248-2
601	상리면 부포리 249-2
602	상리면 부포리 250-2
603	상리면 부포리 251-4
604	상리면 부포리 252-1
605	상리면 부포리 254
606	상리면 부포리 506
607	상리면 부포리 512-1
608	상리면 부포리 512-4
609	상리면 부포리 512-6
610	상리면 부포리 516
611	상리면 부포리 519
612	상리면 부포리 587-8
613	상리면 부포리 589-1
614	상리면 부포리 601-1
615	상리면 부포리 601-5
616	상리면 부포리 654-13
617	상리면 부포리 660-2
618	상리면 부포리 680-2
619	상리면 부포리 756-9
620	상리면 부포리 780
621	상리면 부포리 795-3
622	상리면 부포리 795-4
623	대가면 척정리 525
624	대가면 척정리 688-3
625	대가면 척정리 700-5
626	대가면 척정리 702-3
627	대가면 척정리 708-7
628	대가면 척정리 708-9
629	대가면 척정리 847-2
630	대가면 척정리 849-1
631	대가면 척정리 850
632	대가면 척정리 873-4
633	대가면 척정리 875-2
634	대가면 척정리 925-1
635	대가면 척정리 936
636	대가면 척정리 1472
637	대가면 척정리 1484-3
638	대가면 척정리 1484-5
639	대가면 척정리 1487-4

구 분	빈집 주소
640	대가면 척정리 1513
641	대가면 금산리 301-15
642	대가면 금산리 301-16
643	대가면 금산리 354
644	대가면 금산리 369
645	대가면 금산리 381-2
646	대가면 금산리 384
647	대가면 금산리 395
648	대가면 금산리 396-2
649	대가면 금산리 643-1
650	대가면 금산리 670-1
651	대가면 금산리 674-2
652	대가면 금산리 680-1
653	대가면 금산리 767-1
654	대가면 금산리 801
655	대가면 금산리 810-1
656	대가면 금산리 888-2
657	대가면 금산리 893-4
658	대가면 금산리 893-8
659	대가면 금산리 924
660	대가면 금산리 925-3
661	대가면 금산리 1061-1
662	대가면 금산리 1063
663	대가면 금산리 1066-1
664	대가면 금산리 1079-1
665	대가면 금산리 1080
666	대가면 금산리 1083-2
667	대가면 금산리 1114
668	대가면 금산리 1129
669	대가면 암전리 144
670	대가면 암전리 144-1
671	대가면 암전리 195
672	대가면 암전리 197
673	대가면 암전리 215
674	대가면 암전리 216
675	대가면 암전리 219
676	대가면 암전리 277
677	대가면 암전리 282-4
678	대가면 암전리 284-1
679	대가면 암전리 285

구 분	빈집 주소
680	대가면 암전리 287-2
681	대가면 암전리 287-3
682	대가면 암전리 288-2
683	대가면 암전리 289
684	대가면 암전리 580
685	대가면 암전리 581
686	대가면 암전리 582
687	대가면 암전리 584
688	대가면 유흥리 2-4
689	대가면 유흥리 44
690	대가면 유흥리 445-4
691	대가면 유흥리 445-5
692	대가면 유흥리 446
693	대가면 유흥리 630-1
694	대가면 유흥리 630-3
695	대가면 유흥리 630-4
696	대가면 유흥리 666
697	대가면 유흥리 667-1
698	대가면 유흥리 668-1
699	대가면 유흥리 669-1
700	대가면 유흥리 744-7
701	대가면 유흥리 779-1
702	대가면 유흥리 787-7
703	대가면 유흥리 792-9
704	대가면 유흥리 799-8
705	대가면 유흥리 814-4
706	대가면 유흥리 838-2
707	대가면 유흥리 839
708	대가면 유흥리 846
709	대가면 유흥리 854
710	대가면 유흥리 895-4
711	대가면 유흥리 990
712	대가면 유흥리 1103
713	대가면 양화리 170-3
714	대가면 양화리 341
715	대가면 양화리 343-2
716	대가면 양화리 449-2
717	대가면 양화리 479-3
718	대가면 양화리 479-10
719	대가면 양화리 479-10

구 분	빈집 주소
720	대가면 양화리 481-1
721	대가면 양화리 485
722	대가면 양화리 496-1
723	대가면 양화리 499-1
724	대가면 연지리 69-1
725	대가면 연지리 138-4
726	대가면 연지리 257-1
727	대가면 연지리 576-1
728	대가면 연지리 576-3
729	대가면 연지리 598
730	대가면 연지리 600
731	대가면 연지리 600-1
732	대가면 송계리 62-2
733	대가면 송계리 70-4
734	대가면 송계리 105
735	대가면 송계리 148
736	대가면 송계리 488-1
737	대가면 송계리 488-4
738	대가면 송계리 498-1
739	대가면 송계리 525-3
740	대가면 송계리 545-3
741	대가면 송계리 772
742	대가면 송계리 778-1
743	대가면 송계리 779
744	대가면 송계리 781-3
745	대가면 송계리 782-6
746	대가면 송계리 790-2
747	대가면 송계리 792
748	대가면 송계리 792
749	대가면 송계리 828
750	대가면 송계리 835
751	대가면 송계리 838
752	대가면 송계리 844
753	대가면 송계리 845-2
754	대가면 송계리 846
755	대가면 송계리 891
756	대가면 송계리 895
757	대가면 송계리 895-4
758	대가면 송계리 895-6
759	대가면 송계리 896-1

구 분	빈집 주소
760	대가면 송계리 901-1
761	대가면 송계리 906-1
762	대가면 갈천리 193
763	대가면 갈천리 229
764	대가면 갈천리 247-1
765	대가면 갈천리 440
766	대가면 갈천리 443
767	대가면 갈천리 467-9
768	대가면 갈천리 830
769	대가면 갈천리 862
770	대가면 갈천리 863-2
771	대가면 갈천리 863-3
772	대가면 갈천리 873-1
773	대가면 갈천리 875-2
774	대가면 갈천리 1010
775	대가면 갈천리 1012-2
776	대가면 갈천리 1016
777	대가면 갈천리 1035
778	대가면 갈천리 1100-2
779	대가면 갈천리 1171-2
780	대가면 갈천리 1194
781	대가면 갈천리 1339-1
782	대가면 갈천리 1372
783	대가면 갈천리 1373
784	대가면 갈천리 1401
785	대가면 갈천리 1455
786	대가면 갈천리 1458
787	대가면 갈천리 1580
788	대가면 갈천리 1597-3
789	대가면 신전리 533-11
790	대가면 신전리 535-1
791	대가면 신전리 540
792	대가면 신전리 545
793	대가면 신전리 666
794	대가면 신전리 671
795	대가면 신전리 676
796	대가면 신전리 677
797	대가면 신전리 682-3
798	대가면 신전리 704-5
799	대가면 신전리 756

구 분	빈집 주소
800	대가면 신전리 845-2
801	대가면 신전리 1131
802	대가면 신전리 1136
803	영현면 침점리 151-1
804	영현면 침점리 151-5
805	영현면 침점리 190-1
806	영현면 침점리 199-1
807	영현면 침점리 200
808	영현면 침점리 245-1
809	영현면 침점리 334-1
810	영현면 침점리 509-1
811	영현면 침점리 525-4
812	영현면 추계리 34
813	영현면 추계리 61
814	영현면 추계리 66
815	영현면 추계리 100-2
816	영현면 추계리 108
817	영현면 추계리 110-6
818	영현면 추계리 111-1
819	영현면 추계리 114-4
820	영현면 추계리 209-4
821	영현면 추계리 228
822	영현면 추계리 233
823	영현면 추계리 236
824	영현면 추계리 319-1
825	영현면 추계리 319-5
826	영현면 봉발리 177
827	영현면 봉발리 188
828	영현면 봉발리 194
829	영현면 봉발리 195
830	영현면 봉발리 285-2
831	영현면 봉발리 285-3
832	영현면 봉발리 372
833	영현면 봉발리 372-2
834	영현면 봉발리 380
835	영현면 봉발리 392
836	영현면 봉발리 765-1
837	영현면 봉발리 765-3
838	영현면 봉발리 765-5
839	영현면 봉발리 797

구 분	빈집 주소
840	영현면 봉발리 815
841	영현면 봉발리 865
842	영현면 봉발리 866
843	영현면 봉발리 867
844	영현면 봉발리 868-2
845	영현면 봉발리 869-1
846	영현면 봉발리 869-4
847	영현면 봉발리 870-1
848	영현면 봉발리 1035
849	영현면 봉발리 1039-3
850	영현면 봉발리 1060
851	영현면 대법리 4
852	영현면 대법리 7
853	영현면 대법리 28
854	영현면 대법리 49-1
855	영현면 대법리 82
856	영현면 대법리 84
857	영현면 대법리 89
858	영현면 대법리 96
859	영현면 대법리 128-1
860	영현면 대법리 200
861	영현면 대법리 297
862	영현면 대법리 304
863	영현면 대법리 307
864	영현면 대법리 314
865	영현면 대법리 737-5
866	영현면 대법리 739-2
867	영현면 대법리 739-3
868	영현면 대법리 739-4
869	영현면 대법리 774-1
870	영현면 대법리 774-3
871	영현면 영부리 210-17
872	영현면 영부리 248
873	영현면 영부리 251-13
874	영현면 영부리 781
875	영현면 봉림리 2-14
876	영현면 봉림리 44-6
877	영현면 봉림리 44-14
878	영현면 봉림리 69-2
879	영현면 봉림리 73-10

구 분	빈집 주소
880	영현면 봉림리 166-1
881	영현면 봉림리 193-2
882	영현면 봉림리 193-3
883	영현면 신분리 408
884	영현면 신분리 624
885	영현면 신분리 635-2
886	영현면 신분리 688
887	영현면 신분리 691-1
888	영현면 신분리 724-1
889	영현면 신분리 777
890	영현면 신분리 779
891	영현면 신분리 801
892	영현면 신분리 812-1
893	영현면 신분리 813-3
894	영현면 신분리 820
895	영현면 신분리 823
896	영현면 신분리 824-3
897	영현면 신분리 831
898	영현면 신분리 881-3
899	영현면 신분리 910
900	영현면 신분리 911-1
901	영현면 신분리 911-1
902	영현면 신분리 913-5
903	영현면 신분리 1046-3
904	영현면 신분리 1112
905	영현면 신분리 1115
906	영현면 신분리 1122
907	영현면 신분리 1123
908	영현면 신분리 1134
909	영오면 영대리 752
910	영오면 영대리 772
911	영오면 영대리 889
912	영오면 영대리 897
913	영오면 영대리 900
914	영오면 영대리 906
915	영오면 영대리 907
916	영오면 영대리 910
917	영오면 영대리 918
918	영오면 영대리 951
919	영오면 영대리 978

구 분	빈집 주소
920	영오면 영대리 986
921	영오면 영대리 1002
922	영오면 오서리 25
923	영오면 오서리 206
924	영오면 오서리 208-1
925	영오면 오서리 217
926	영오면 오서리 218
927	영오면 오서리 221
928	영오면 오서리 289
929	영오면 오서리 303
930	영오면 오동리 191-3
931	영오면 오동리 210
932	영오면 오동리 272-3
933	영오면 오동리 302
934	영오면 오동리 333
935	영오면 오동리 346
936	영오면 오동리 347
937	영오면 오동리 756
938	영오면 오동리 791
939	영오면 오동리 879
940	영오면 오동리 894
941	영오면 영산리 72
942	영오면 영산리 214-2
943	영오면 영산리 225
944	영오면 영산리 423-4
945	영오면 영산리 443
946	영오면 영산리 562
947	영오면 영산리 1134-74
948	영오면 성곡리 217
949	영오면 성곡리 241
950	영오면 성곡리 293-3
951	영오면 성곡리 473
952	영오면 성곡리 708
953	영오면 성곡리 718
954	영오면 성곡리 759
955	영오면 성곡리 761-1
956	영오면 성곡리 768
957	영오면 성곡리 772
958	영오면 성곡리 775
959	영오면 연당리 140

구 분	빈집 주소
960	영오면 연당리 151
961	영오면 연당리 462-2
962	영오면 연당리 466
963	영오면 연당리 569
964	영오면 연당리 722
965	영오면 연당리 810-1
966	영오면 연당리 821
967	영오면 연당리 823
968	영오면 연당리 830
969	영오면 연당리 852
970	영오면 연당리 871-2
971	영오면 양산리 73
972	영오면 양산리 88
973	영오면 양산리 90
974	영오면 양산리 94-1
975	영오면 양산리 244-3
976	영오면 양산리 250-1
977	영오면 양산리 260
978	영오면 양산리 347
979	영오면 양산리 550
980	영오면 양산리 749-1
981	영오면 양산리 750
982	영오면 양산리 772
983	영오면 양산리 787
984	영오면 양산리 790-1
985	영오면 양산리 796
986	영오면 양산리 800
987	영오면 양산리 800-1
988	영오면 양산리 805
989	영오면 양산리 808-3
990	영오면 양산리 809
991	영오면 양산리 819
992	영오면 양산리 821
993	영오면 양산리 826-1
994	영오면 양산리 833-1
995	영오면 양산리 954
996	영오면 양산리 964
997	영오면 양산리 1040-3
998	개천면 청광리 851-4
999	개천면 가천리 292

구 분	빈집 주소
1000	개천면 가천리 323
1001	개천면 가천리 371
1002	개천면 가천리 416
1003	개천면 가천리 447-1
1004	개천면 가천리 456
1005	개천면 봉치리 263
1006	개천면 봉치리 278
1007	개천면 봉치리 285
1008	개천면 봉치리 322
1009	개천면 봉치리 323
1010	개천면 봉치리 326
1011	개천면 봉치리 385
1012	개천면 봉치리 401
1013	개천면 봉치리 406
1014	개천면 봉치리 408
1015	개천면 봉치리 409
1016	개천면 봉치리 417
1017	개천면 용안리 64
1018	개천면 용안리 66
1019	개천면 용안리 77
1020	개천면 용안리 315
1021	개천면 용안리 317
1022	개천면 용안리 619
1023	개천면 용안리 643
1024	개천면 용안리 672
1025	개천면 용안리 779
1026	개천면 용안리 814-1
1027	개천면 용안리 868
1028	개천면 용안리 944-1
1029	개천면 용안리 948-1
1030	개천면 북평리 153-2
1031	개천면 북평리 165
1032	개천면 북평리 166
1033	개천면 북평리 190-4
1034	개천면 북평리 318
1035	개천면 명성리 244
1036	개천면 명성리 443
1037	개천면 명성리 450-2
1038	개천면 명성리 457
1039	개천면 명성리 459

구 분	빈집 주소
1040	개천면 명성리 464
1041	개천면 명성리 487
1042	개천면 명성리 639-11
1043	개천면 명성리 645-3
1044	개천면 명성리 648-11
1045	개천면 예성리 201
1046	개천면 예성리 396-1
1047	개천면 예성리 396-2
1048	개천면 예성리 427-3
1049	개천면 예성리 428-2
1050	개천면 예성리 434
1051	개천면 예성리 440
1052	개천면 예성리 441
1053	개천면 예성리 717-3
1054	개천면 예성리 724
1055	개천면 예성리 728
1056	개천면 좌연리 295
1057	개천면 좌연리 298
1058	개천면 좌연리 559
1059	개천면 좌연리 625
1060	개천면 좌연리 955-3
1061	구만면 효락리 145-2
1062	구만면 효락리 146-2
1063	구만면 효락리 148
1064	구만면 효락리 157-1
1065	구만면 효락리 179
1066	구만면 효락리 180
1067	구만면 효락리 182
1068	구만면 효락리 510-10
1069	구만면 주평리 177
1070	구만면 주평리 344-2
1071	구만면 주평리 344-3
1072	구만면 주평리 351
1073	구만면 주평리 352-1
1074	구만면 주평리 353
1075	구만면 주평리 356
1076	구만면 주평리 357-4
1077	구만면 주평리 388-1
1078	구만면 주평리 409-2
1079	구만면 주평리 410-1

구 분	빈집 주소
1080	구만면 주평리 413-2
1081	구만면 주평리 418-9
1082	구만면 주평리 447
1083	구만면 주평리 447-1
1084	구만면 주평리 499
1085	구만면 주평리 516
1086	구만면 주평리 522
1087	구만면 화림리 282
1088	구만면 화림리 291
1089	구만면 화림리 293
1090	구만면 화림리 450
1091	구만면 화림리 457
1092	구만면 화림리 462-6
1093	구만면 화림리 462-6
1094	구만면 화림리 465-1
1095	구만면 화림리 466
1096	구만면 화림리 466-1
1097	구만면 화림리 466-2
1098	구만면 화림리 467-1
1099	구만면 화림리 468
1100	구만면 화림리 471-1
1101	구만면 화림리 496
1102	구만면 화림리 712-2
1103	구만면 화림리 712-3
1104	구만면 화림리 713
1105	구만면 화림리 724
1106	구만면 화림리 737-1
1107	구만면 화림리 738
1108	구만면 화림리 1134
1109	구만면 화림리 1136
1110	구만면 화림리 1142
1111	구만면 저연리 222-1
1112	구만면 저연리 245
1113	구만면 저연리 248
1114	구만면 저연리 248-1
1115	구만면 저연리 251-1
1116	구만면 저연리 276
1117	구만면 저연리 279
1118	구만면 저연리 285
1119	구만면 저연리 290-2

구 분	빈집 주소
1120	구만면 저연리 521
1121	구만면 저연리 522
1122	구만면 저연리 543-4
1123	구만면 저연리 735-3
1124	구만면 저연리 735-11
1125	구만면 용와리 71
1126	구만면 용와리 79
1127	구만면 용와리 83-8
1128	구만면 용와리 97-2
1129	구만면 용와리 99-1
1130	구만면 용와리 103-6
1131	구만면 용와리 334-1
1132	구만면 용와리 343
1133	구만면 용와리 350
1134	구만면 용와리 352-1
1135	구만면 용와리 400-5
1136	구만면 용와리 400-10
1137	구만면 광덕리 795
1138	구만면 광덕리 798
1139	구만면 광덕리 803-2
1140	구만면 광덕리 810
1141	구만면 광덕리 819
1142	구만면 광덕리 820-1
1143	구만면 광덕리 821-4
1144	구만면 광덕리 825-1
1145	구만면 광덕리 826-5
1146	구만면 광덕리 827-2
1147	구만면 광덕리 827-3
1148	구만면 광덕리 830-4
1149	구만면 광덕리 859
1150	회화면 당항리 313-12
1151	회화면 당항리 393-4
1152	회화면 당항리 477-3
1153	회화면 당항리 486
1154	회화면 어신리 68-2
1155	회화면 삼덕리 864-1
1156	회화면 삼덕리 867-3
1157	회화면 삼덕리 876-14
1158	회화면 녹명리 328-2
1159	회화면 녹명리 342-1

구 분	빈집 주소
1160	마암면 삼락리 647-1
1161	마암면 삼락리 650
1162	마암면 삼락리 670-2
1163	마암면 삼락리 679-10
1164	마암면 삼락리 681
1165	마암면 삼락리 742-2
1166	마암면 보전리 542-1
1167	마암면 보전리 555
1168	마암면 보전리 561
1169	마암면 보전리 562-1
1170	마암면 보전리 563
1171	마암면 보전리 564
1172	마암면 보전리 572-8
1173	마암면 보전리 1007-2
1174	마암면 보전리 1024
1175	마암면 보전리 1028-3
1176	마암면 보전리 1083-7
1177	마암면 보전리 1138
1178	마암면 보전리 1201-1
1179	마암면 보전리 1202-1
1180	마암면 보전리 1203-1
1181	마암면 화산리 148-1
1182	마암면 화산리 269-6
1183	마암면 화산리 269-7
1184	마암면 화산리 315
1185	마암면 화산리 316-4
1186	마암면 화산리 316-9
1187	마암면 화산리 317-2
1188	마암면 화산리 388
1189	마암면 화산리 389-4
1190	마암면 화산리 390
1191	마암면 화산리 397-2
1192	마암면 화산리 398
1193	마암면 화산리 412-1
1194	마암면 화산리 426
1195	마암면 화산리 495
1196	마암면 화산리 498
1197	마암면 화산리 1014
1198	마암면 화산리 1018-1
1199	마암면 화산리 1019

구 분	빈집 주소
1200	마암면 화산리 1024-2
1201	마암면 화산리 1029
1202	마암면 화산리 1030
1203	마암면 화산리 1038
1204	마암면 화산리 1226
1205	마암면 도전리 55-7
1206	마암면 도전리 69-4
1207	마암면 도전리 75-1
1208	마암면 도전리 108-4
1209	마암면 도전리 381-11
1210	마암면 도전리 450-2
1211	마암면 도전리 456-2
1212	마암면 도전리 456-3
1213	마암면 도전리 456-10
1214	마암면 도전리 456-11
1215	마암면 도전리 456-14
1216	마암면 도전리 461-1
1217	마암면 도전리 462-10
1218	마암면 도전리 462-14
1219	마암면 도전리 462-19
1220	마암면 도전리 462-43
1221	마암면 도전리 468
1222	마암면 도전리 468-1
1223	마암면 도전리 469
1224	마암면 도전리 471
1225	마암면 장산리 84-1
1226	마암면 장산리 84-1
1227	마암면 장산리 99-4
1228	마암면 장산리 192
1229	마암면 장산리 200-5
1230	마암면 장산리 207
1231	마암면 장산리 258-2
1232	마암면 장산리 269
1233	동해면 양촌리 70
1234	동해면 양촌리 77-2
1235	동해면 양촌리 78
1236	동해면 양촌리 106
1237	동해면 외산리 342-8
1238	동해면 외산리 352
1239	동해면 외산리 361

구 분	빈집 주소
1240	동해면 외산리 413
1241	동해면 외산리 463-4
1242	동해면 외산리 622-1
1243	동해면 외산리 638-1
1244	동해면 외산리 638-3
1245	동해면 내산리 501-1
1246	동해면 내산리 559-1
1247	동해면 용정리 239
1248	동해면 용정리 418-1
1249	동해면 용정리 487
1250	동해면 용정리 489
1251	동해면 용정리 493-8
1252	동해면 용정리 518-3
1253	동해면 용정리 519
1254	동해면 용정리 534-1
1255	동해면 용정리 537-3
1256	동해면 용정리 697
1257	동해면 용정리 746
1258	동해면 용정리 747
1259	동해면 용정리 751-3
1260	동해면 용정리 831-1
1261	동해면 용정리 832
1262	동해면 용정리 862
1263	동해면 용정리 899-1
1264	동해면 용정리 928-8
1265	동해면 용정리 928-17
1266	동해면 장좌리 21-10
1267	동해면 장좌리 22-2
1268	동해면 장좌리 258-2
1269	동해면 장좌리 259
1270	동해면 장좌리 281-1
1271	동해면 장좌리 292
1272	동해면 장좌리 296
1273	동해면 장좌리 298-1
1274	동해면 장좌리 300
1275	동해면 장좌리 308
1276	동해면 장좌리 309
1277	동해면 장좌리 342-2
1278	동해면 장좌리 347-2
1279	동해면 장좌리 356

구 분	빈집 주소
1280	동해면 장좌리 357
1281	동해면 장좌리 359-1
1282	동해면 장좌리 360-1
1283	동해면 장좌리 362-1
1284	동해면 장좌리 385-1
1285	동해면 장좌리 392
1286	동해면 장좌리 578-1
1287	동해면 장좌리 591-3
1288	동해면 장좌리 592-1
1289	동해면 장좌리 733
1290	동해면 장좌리 734
1291	동해면 장좌리 735
1292	동해면 장좌리 771
1293	동해면 장좌리 777
1294	동해면 장좌리 779-1
1295	동해면 장좌리 988
1296	동해면 장좌리 990-1
1297	동해면 장좌리 1254
1298	동해면 장좌리 1254-4
1299	동해면 장좌리 1260
1300	동해면 장좌리 1263-1
1301	동해면 장좌리 1284-1
1302	동해면 장좌리 1287-3
1303	동해면 장좌리 1288
1304	동해면 장좌리 1552-1
1305	동해면 장좌리 1578-1
1306	동해면 장좌리 1579-1
1307	동해면 봉암리 31-1
1308	동해면 봉암리 38-4
1309	동해면 봉암리 39-4
1310	동해면 봉암리 40-1
1311	동해면 봉암리 41-5
1312	동해면 봉암리 57-3
1313	동해면 봉암리 95
1314	동해면 봉암리 116-1
1315	동해면 봉암리 157-2
1316	동해면 봉암리 205
1317	동해면 봉암리 377
1318	동해면 봉암리 384
1319	동해면 봉암리 395

구 분	빈집 주소
1320	동해면 봉암리 400-1
1321	동해면 봉암리 408-4
1322	동해면 봉암리 417-3
1323	동해면 봉암리 426-1
1324	동해면 봉암리 427-5
1325	동해면 봉암리 1293
1326	동해면 외곡리 363-3
1327	동해면 외곡리 437-5
1328	동해면 외곡리 439
1329	동해면 외곡리 440-7
1330	동해면 외곡리 441
1331	동해면 외곡리 474-1
1332	동해면 외곡리 488-1
1333	동해면 내곡리 584
1334	동해면 내곡리 586
1335	동해면 내곡리 641
1336	동해면 내곡리 644-2
1337	동해면 내곡리 649
1338	동해면 내곡리 797
1339	동해면 내곡리 1096-3
1340	동해면 내곡리 1222
1341	동해면 내곡리 1222-1
1342	거류면 당동리 16-7
1343	거류면 당동리 21
1344	거류면 당동리 21-1
1345	거류면 당동리 27-2
1346	거류면 당동리 27-4
1347	거류면 당동리 29-2
1348	거류면 당동리 32
1349	거류면 당동리 33
1350	거류면 당동리 33-2
1351	거류면 당동리 38-3
1352	거류면 당동리 38-5
1353	거류면 당동리 39-3
1354	거류면 당동리 42
1355	거류면 당동리 43-5
1356	거류면 당동리 43-21
1357	거류면 당동리 51
1358	거류면 당동리 58-3
1359	거류면 거산리 185-1

구 분	빈집 주소
1360	거류면 거산리 210-1
1361	거류면 거산리 210-2
1362	거류면 거산리 211-3
1363	거류면 거산리 217
1364	거류면 거산리 255-2
1365	거류면 거산리 277-3
1366	거류면 거산리 287-1
1367	거류면 거산리 291
1368	거류면 거산리 295
1369	거류면 거산리 298-2
1370	거류면 거산리 298-3
1371	거류면 거산리 351
1372	거류면 가려리 268
1373	거류면 가려리 273-3
1374	거류면 가려리 745-7
1375	거류면 가려리 747-2
1376	거류면 가려리 747-2
1377	거류면 가려리 790-6
1378	거류면 가려리 795-4
1379	거류면 가려리 795-7
1380	거류면 가려리 810
1381	거류면 가려리 812-2
1382	거류면 가려리 815-1
1383	거류면 가려리 856-3
1384	거류면 가려리 945
1385	거류면 가려리 947
1386	거류면 가려리 952-1
1387	거류면 가려리 958-6
1388	거류면 가려리 958-8
1389	거류면 가려리 961-3
1390	거류면 가려리 963
1391	거류면 가려리 964
1392	거류면 가려리 968
1393	거류면 송산리 993
1394	거류면 은월리 128-2
1395	거류면 은월리 188
1396	거류면 은월리 196
1397	거류면 은월리 297-2
1398	거류면 은월리 304-2
1399	거류면 은월리 311

구 분	빈집 주소
1400	거류면 은월리 398
1401	거류면 은월리 401-1
1402	거류면 은월리 480
1403	거류면 은월리 494-1
1404	거류면 은월리 761-29
1405	거류면 은월리 1055
1406	거류면 은월리 1127-3
1407	거류면 은월리 1129
1408	거류면 용산리 266-1
1409	거류면 용산리 283
1410	거류면 용산리 304
1411	거류면 용산리 341-1
1412	거류면 용산리 346
1413	거류면 용산리 357-1
1414	거류면 용산리 402
1415	거류면 용산리 437-1
1416	거류면 용산리 439-2
1417	거류면 용산리 473-3
1418	거류면 용산리 476-2
1419	거류면 용산리 514-1
1420	거류면 감서리 189-2
1421	거류면 감서리 229-1
1422	거류면 감서리 240
1423	거류면 감서리 252-2
1424	거류면 감서리 305-3
1425	거류면 감서리 393-2
1426	거류면 감서리 395
1427	거류면 감서리 432-1
1428	거류면 감서리 437
1429	거류면 감서리 439
1430	거류면 감서리 448-1
1431	거류면 감서리 460-2

고성군 관광지사업소 공고 제2020-6호

당항포관광지 내 기반시설관리용 CCTV 설치공사 행정예고

당항포관광지 내 기반시설관리를 위한 CCTV(감시카메라)를 설치함에 앞서 그 취지와 내용을 널리 알리고 사전에 이해관계인 등의 의견을 수렴하고자 다음과 같이 공고합니다.

2020. 10. 22.

고 성 군 수 (관광지사업소장)

1. 사 업 명: 당항포관광지 내 기반시설관리용 CCTV 설치공사
2. 설치목적
 - 당항포관광지 기반시설관리용
3. 관련근거
 - 「개인정보보호법」 제25조(영상정보처리기기의 설치·운영 제한)
 - 「개인정보보호법」 시행령 제23조(영상정보처리기기 설치 시 의견 수렴)
 - 「행정절차법」 제46조(행정예고)
 - 「행정절차법」 시행령 제24조(행정예고의 대상)
4. 행정예고(공고)기간: 2020. 10. 22. ~ 2020. 11. 11.
5. 공고방법: 고성군 홈페이지(<http://www.goseong.go.kr>)
6. 설치장소: 경남 고성군 회화면 당항만로 1116(당항포관광지 내)
7. 설치대수: 8대(실내 4, 실외 4)
8. 의견제출

본 행정예고에 대한 의견이 있는 개인, 단체 또는 기관은 2020년 11월 11일까지 다음 사항을 기재한 의견서(붙임)를 제출하여 주시기 바랍니다.

- 행정예고사항에 대한 의견(찬·반 여부와 그 이유)
- 성 명(단체의 경우 단체명과 대표자명), 주소, 전화번호 등
- 제 출 처: 고성군관광지사업소(운영팀)
 - 우 편: (52915) 경상남도 고성군 회화면 당항만로 1116
 - 팩 스: 055-670-4509
- 문의 및 의견제출 안내: 고성군관광지사업소 운영담당(☎055-670-4512)
 - ※ 제출 기한 내 의견서 제출이 없을 때에는 의견이 없는 것으로 간주

붙임 의견제출서 1부. 끝.

[붙임] 의견제출서

의견제출서				
사업명	당항포관광지 내 기반시설관리용 CCTV 설치공사			
의견제출자	성명 (개인/단체)		생년월일	
	주소		전화번호	
설치예정위치	경남 고성군 회화면 당항만로 1116, 당항포관광지 내			
검토의견 (의견제출내용)				
<p>당항포관광지 내 기반시설관리용 CCTV 설치공사와 관련하여 위와 같이 의견을 제출합니다.</p> <p style="text-align: right;">2020년 월 일</p> <p style="text-align: right;">제출자 (서명 또는 인)</p> <p>고성군관광지사업소장 귀하</p>				

