

발간등록번호

76-5420000-000003-10

제57회

2018년도 통계연보

STATISTICAL YEAR BOOK



경상남도 고성군

/일/러/두/기/

1. 이 연보는 행정기관 등에서 정책수립 등 기초자료로 활용할 목적으로 작성하였습니다.
2. 이 연보는 2017년 12월 31일 또는 연간(2017년)을 기준으로 고성군의 기본 통계자료를 수집하여 작성하였으며, 이에 따르지 않은 것은 그 기준일을 별도로 표시 하였습니다.
3. 이 통계연보는 고성군 및 관내 각 유관·단체기관에서 제출한 자료를 수집하여 편찬한 것입니다.
4. 통계표 세목과 총계(또는 합계)가 각각 반올림되었으므로 세목의 합계와 총계가 일치하지 않는 경우도 있습니다.
5. 통계표 중 전년도 판과 일치하지 않는 숫자 등은 이번 연보에서 정정한 것입니다.
6. 통계표 중에서 사용된 부호는 다음과 같습니다.
 - 가. 『 - 』 해당 숫자 없음(0포함)
 - 나. 『 … 』 해당 숫자 미상
 - 다. 『 주 』내용에 대한 보충 설명임
7. 자료에 대하여 문의 사항이 있을 때에는 통계표 하단에 표시된 자료제공 기관(부서)이나 고성군 기획감사실 법무개혁담당(055-670-2085)으로 문의하시기 바랍니다.



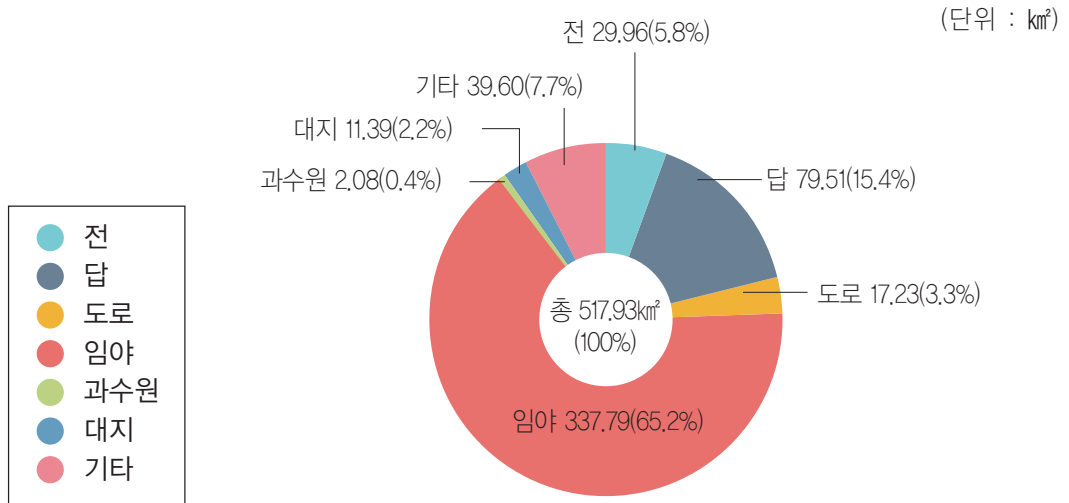
도표로 본 통계

STATISTICAL CHART

CONTENTS

1. 토지현황
2. 기상개황
3. 인구추이
4. 상수도현황
5. 조세부담
6. 재정규모
7. 학생수
8. 범죄발생
9. 공무원현황
10. 자동차현황
11. 군민의생활

1. 토지현황



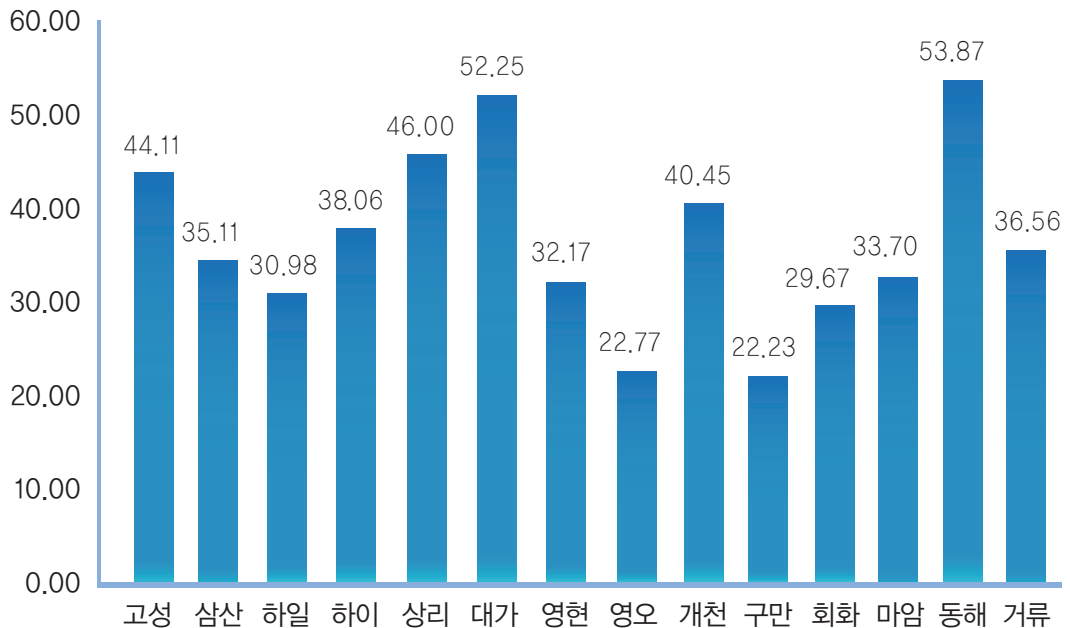
전국
100,363.71km ² (100%)

경상남도
10,539.77km ² (전국 10.5%)

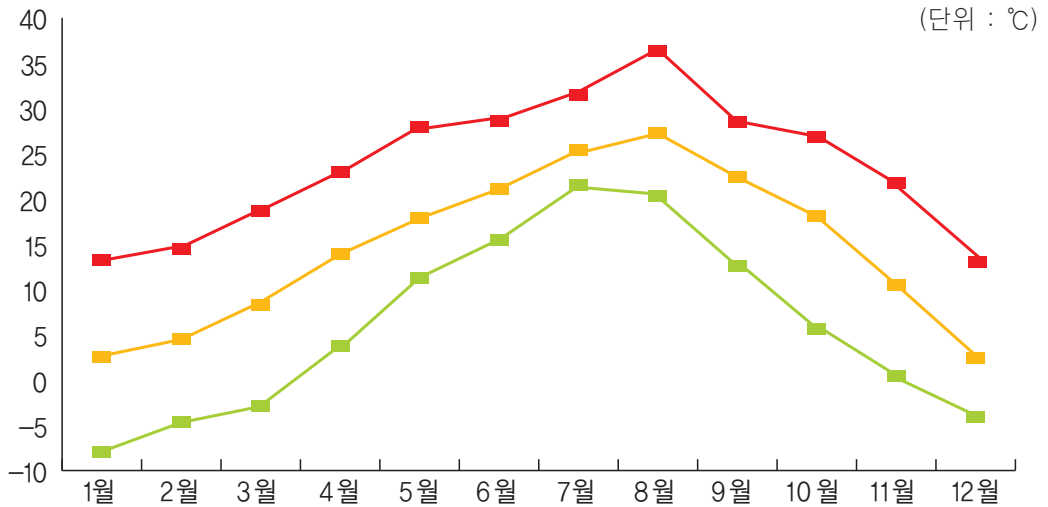
고성군
517.93km ² (경남 4.9%)

◆ 읍면별 면적

(단위 : km²)

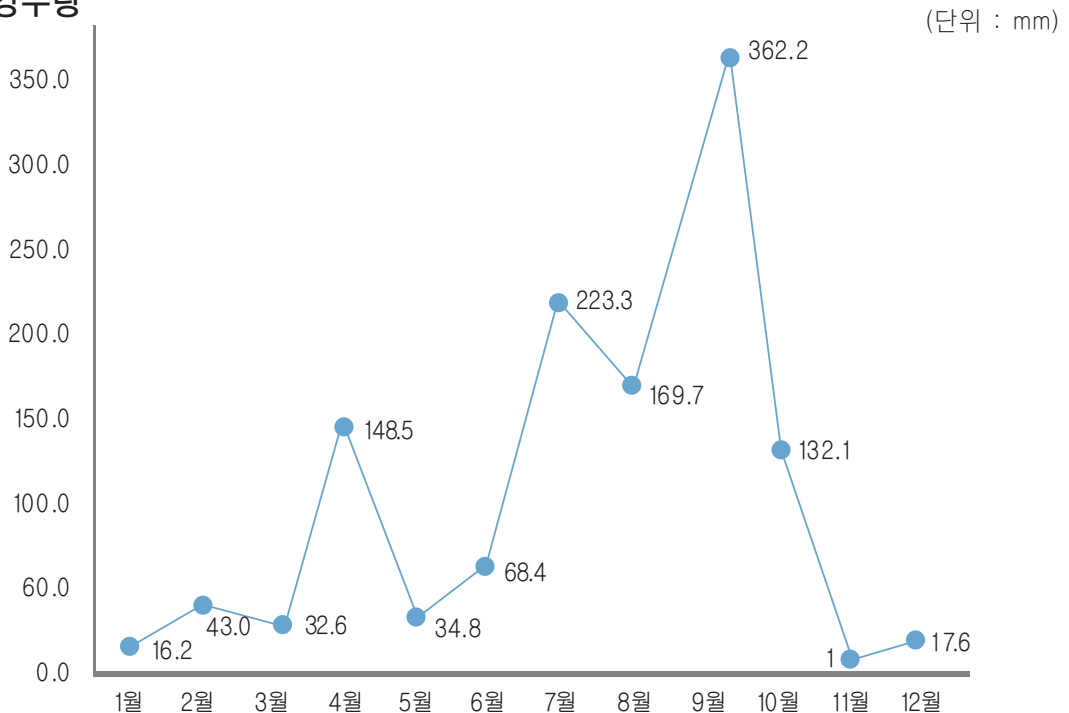


2. 기상개황



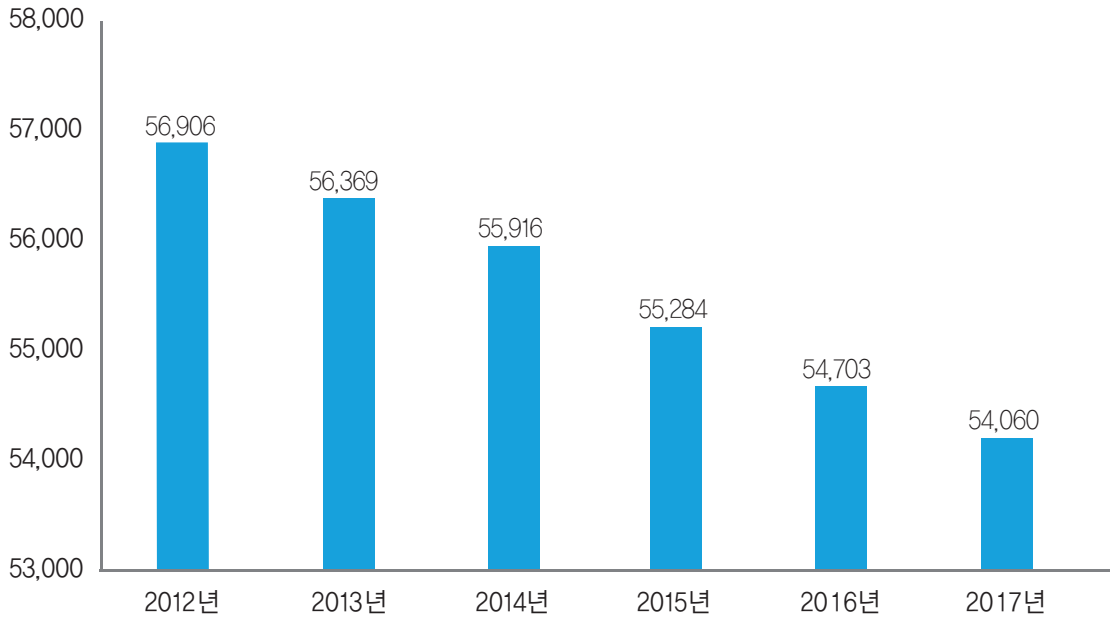
최 고	13.5	14.9	19.9	23	28.2	28.8	32	36.3	29.4	27.4	23	13.6
평 균	3.8	5	8.6	14.6	18.5	21	25.7	27.2	22.5	17.9	10.8	3.4
최 저	-7.3	-4.5	-2.5	4.3	11.8	15.2	21.2	20.3	13.5	5.2	0.3	-4.6

◆ 강수량

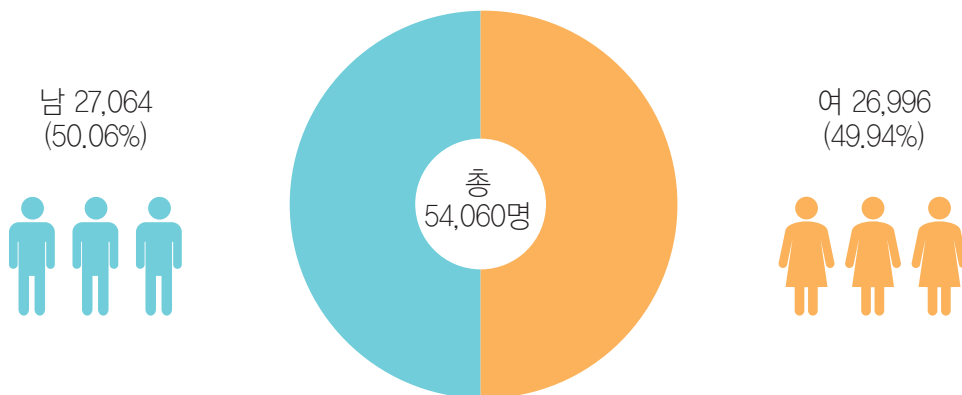


3. 인구추이

(단위 : 명)



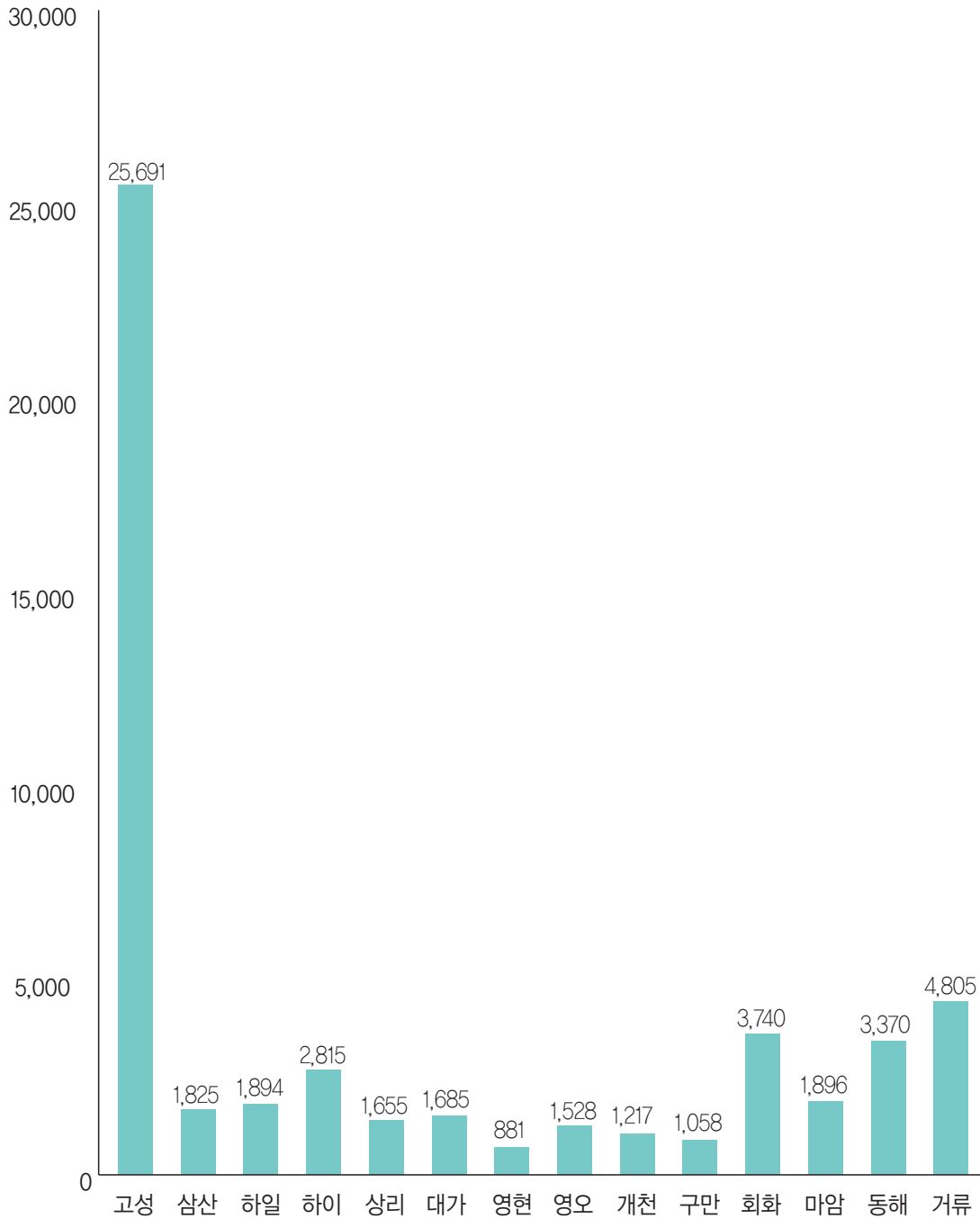
◆ 성별인구



3. 인구추이

◆ 읍면별 인구

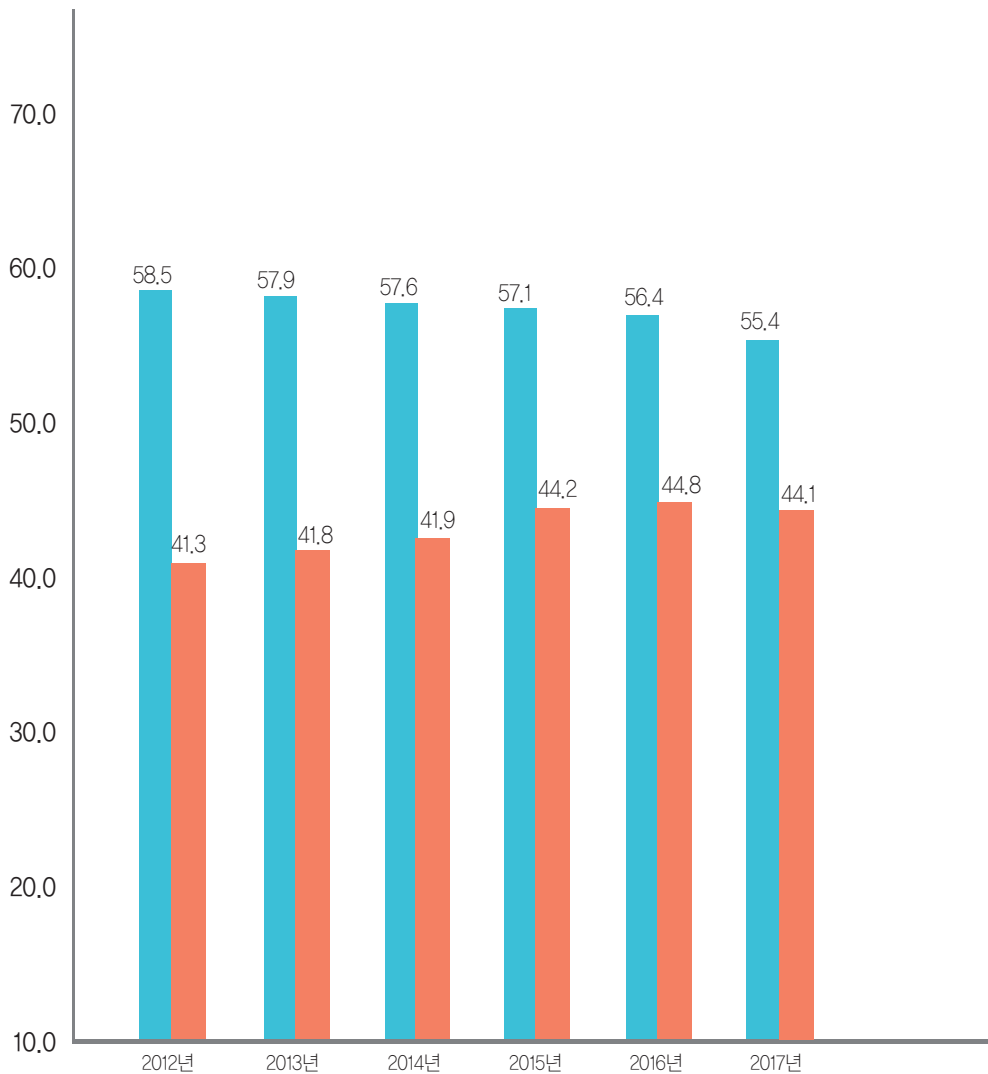
(단위 : 명)



4. 상수도

(단위 : 천명)

● 급수도시내인구
● 실제 급수 인구

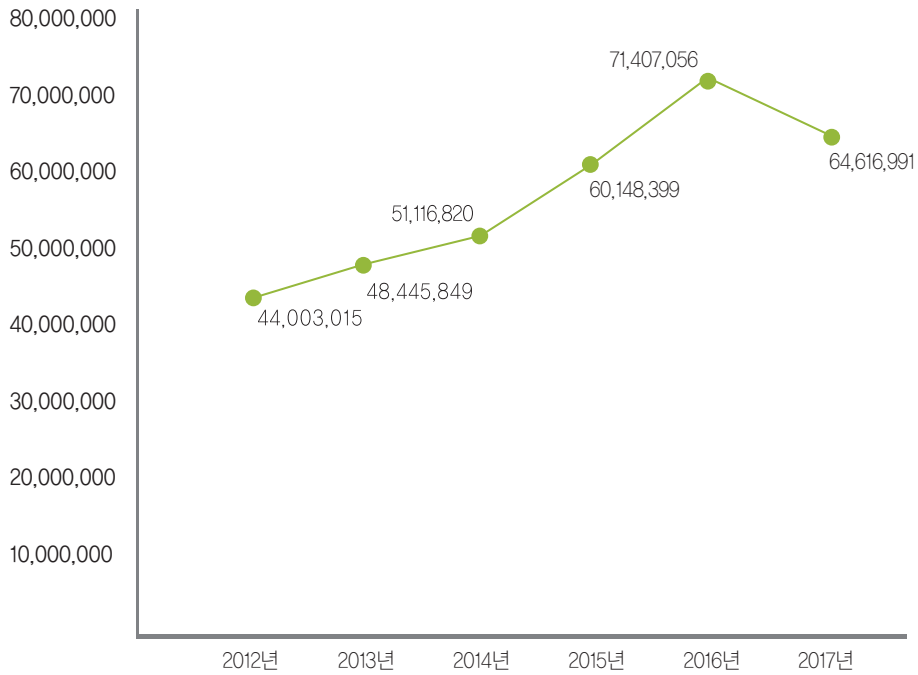


● 급수도시내인구	58.5	57.9	57.6	57.1	56.4	55.4
● 실제 급수 인구	41.3	41.8	41.9	44.2	44.8	44.1

5. 조세부담

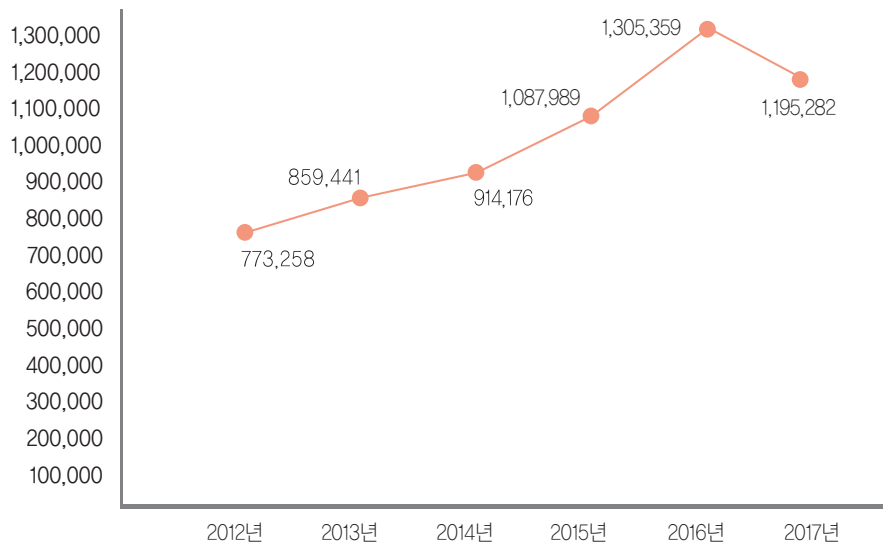
◆ 지방세 징수액

(단위 : 천원)



◆ 1인당 징수액

(단위 : 원)



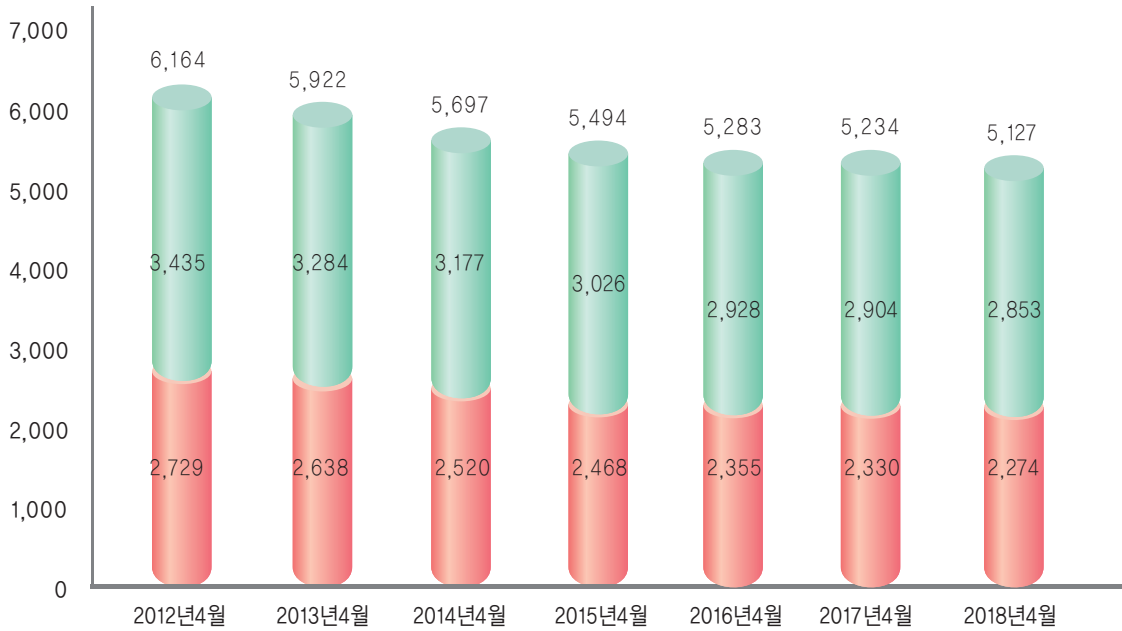
6. 재정규모(결산)



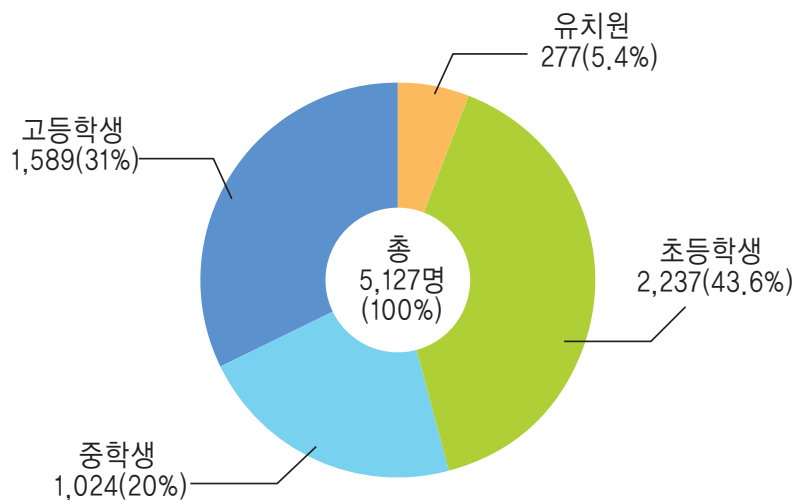
7. 학생수

남
여

(단위 : 명)



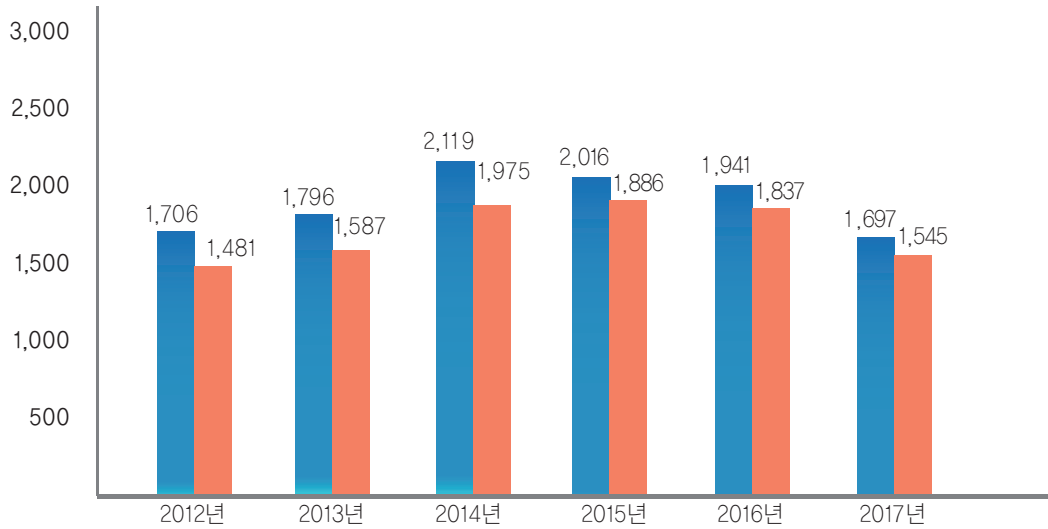
(단위 : 명)



8. 범죄발생

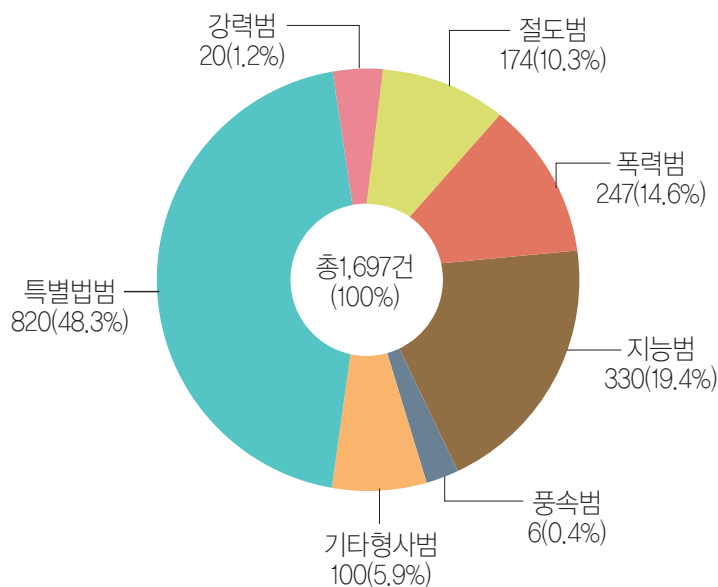
● 발생
● 검거

(단위 : 건)



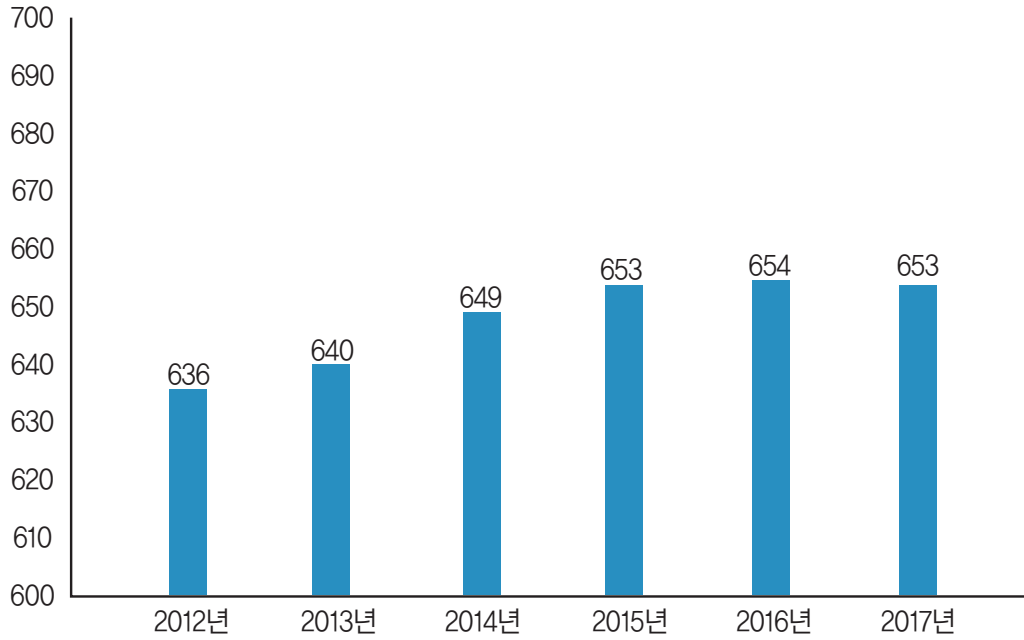
● 발생	1,706	1,796	2,119	2,016	1,941	1,697
● 검거	1,481	1,587	1,975	1,886	1,837	1,545

(단위 : 건)

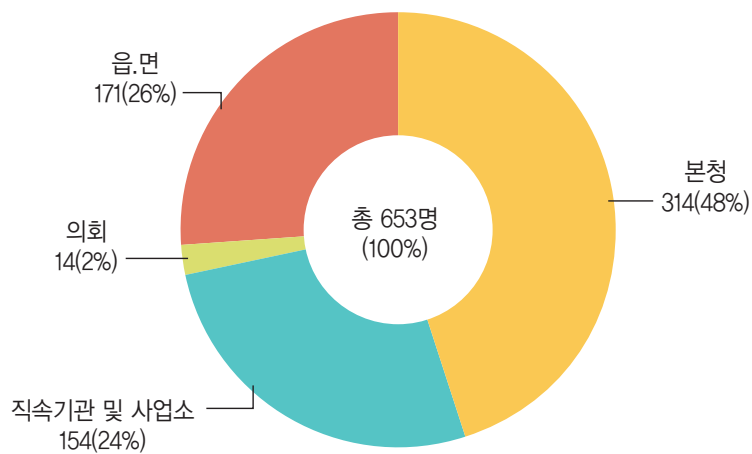


9. 공무원

(단위 : 명)

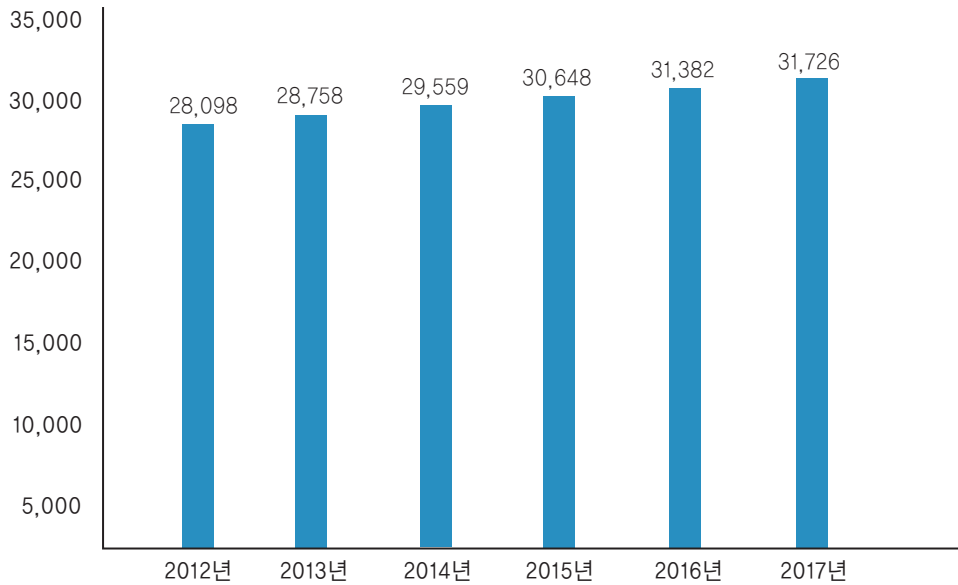


(단위 : 명)

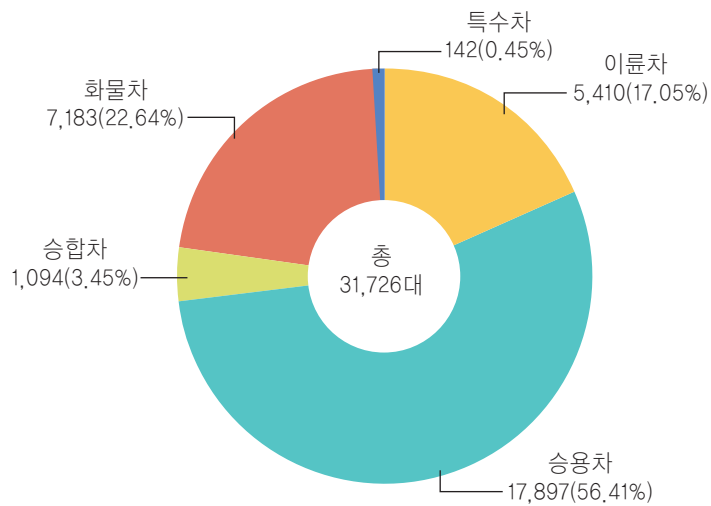


10. 자동차 현황

(단위 : 대)



(단위 : 대)



II. 군민의 생활



II. 군민의 생활



목차 CONTENTS

I .	연혁	HISTORY	029
II .	토지 및 기후	LAND AND CLIMATE	035
III .	인구	POPULATION	053
IV .	노동	LABOR	089
V .	사업체	ESTABLISHMENTS	095
VI .	농림수산업	AGRICULTURE, FORESTRY AND FISHING	107
VII .	광업·제조업 및 에너지	MINING, MANUFACTURING AND ENERGY	199
VIII .	전기·가스·수도업	ELECTRICITY, GAS AND WATER-SUPPLY	215
IX .	유통·금융·보험 및 기타서비스	TRADE, BANKING, INSURANCE AND OTHER SERVICES	235
X .	주택·건설	HOUSING AND CONSTRUCTION	255
XI .	교통·관광 및 정보통신	TRANSPORTATION, TOURISM AND INFORMATION TELECOMMUNICATIONS	289
XII .	보건 및 사회보장	HEALTH AND SOCIAL SECURITY	309
XIII .	환경	ENVIRONMENT	389
XIV .	교육 및 문화	EDUCATION AND CULTURE	405
XV .	재정	PUBLIC FINANCE	445
XVI .	공공행정 및 사법	PUBLIC ADMINISTRATION AND JUSTICE	459
XVII .	부록	APPENDIX	507

목차

I. 연혁	HISTORY	029
1. 고성군의 연혁	The History of GoSeong	030
II. 토지 및 기후	LAND AND CLIMATE	035
1. 위치	Location	037
2. 행정구역	Area and Number of Administrative Units	038
3. 토지 지목별 현황	Area of Land Category	040
4. 일기일수	Weather Days	044
5. 기상개황	Summary of Meteorological Data	046
6. 강수량	Precipitation	048
7. 해안선 및 도서현황	Coastline and Islands	050
7-1. 유인도서	Inhabited and Islands	051
7-2. 무인도서	Uninhabited and Islands	051
III. 인구	POPULATION	053
1. 인구추이	Population Trend	054
2. 시·군별 세대 및 인구(주민등록)	Households and Population by Si and Gun(Resident Registration)	056
3. 읍·면별 세대 및 인구	Households and Population by Eup and Myeon	058
3-1. 행정리별 세대 및 인구	Households and Population by Adm(2015)	060
4. 연령별(5세 계급) 및 성별인구	Population, by Age(5-year age group) and Gender	068
5. 혼인상태별 인구(15세 이상)	Population By Marital Status(15 Years Old and Over)	070
6. 교육정도별 인구(6세이상)	Population by Educational Attainment(6 years old and over)	072
7. 주택 점유형태별 가구(일반가구)	Ordinary Households by Type of Occupancy	076
8. 사용방수별 가구(일반가구)	Ordinary Households by Rooms Used	077
9. 인구동태	Vital Statistics	078
10. 인구이동	Internal Migration	080
11. 통근·통학 유형별 인구(12세이상)	Population by Type of commuting and Schooling(12years and over)	082
12. 상주(야간), 주간 인구	Resident and daytime Population by administrative district	083
13. 외국인 국적별 등록현황	Registered Foreigners by Major Nationality	086
14. 외국인과의 혼인	Marriages to foreigners	088
IV. 노동	LABOR	089
1. 경제활동인구 총괄	Economically Active Population	090
2. 노동 조합	Labor Unions	091
3. 직업훈련 현황	Vocational Training	092

CONTENTS

V. 사업체	ESTABLISHMENTS	095
1. 사업체 총괄	Summary of Establishments by Industry	096
1-1. 읍·면별 사업체 총괄	Summary of Establishments by Industry Eup·Myeon	098
2. 종사자규모별 사업체수 및 종사자수	Number of Establishments and Workers by Workforce size	100
3. 산업별, 읍·면별 사업체수 및 종사자수	Number of Establishments, Workers by Industry and Eup Myeon	102
VI. 농림수산업	AGRICULTURE, FORESTRY AND FISHING	107
1. 농가 및 농가인구	Farm households and population	108
2. 경지면적	Area of Cultivated Land	109
3. 경지 규모별 농가	Farm Households, by Size of Cultivated Land	110
4. 농업진흥지역 지정	Land Designated for Agricultural Promotion	111
5. 경지정리 현황	Status of Land Cultivation	112
6. 수혜현황	Benefited Status	113
7. 수리시설 및 방조제 현황	Irrigation Facilities and Sea Walls	114
8. 식량작물 생산량(정곡)	Production of Food Grain(Polished)	116
8-1. 미곡	Rice	116
8-2. 맥류	Wheat and Barley	118
8-3. 잡곡	Miscellaneous Grains	118
8-4. 두류	Beans	120
8-5. 서류	Potatoes	120
9. 채소류 생산량	Vegetable Production	122
10. 특용작물 생산량	Production of Oil seeds and Cash crops	126
11. 과실류 생산량	Fruit Production	127
12. 공공비축미곡 매입실적	Government-purchased Rice, by Class and Kind	128
13. 정부관리양곡 보관 창고	Warehouse of Government-controlled Grains	130
14. 정부관리양곡 가공 공장	Processing Plants of Gov't controlled Grains	132
15. 농업 협동조합	National Agricultural Cooperative Federation	134
16. 농업용 기계보유	Agricultural Machinery Holdings	136
17. 비료 공급	Supply of Chemical Fertilizers	138
18. 농약 공급실적	Supply of Agricultural chemicals	140
19. 가축사육 가구 및 마리	Number of Livestock, Poultry and Feeders	142
20. 가축 전염병 발생	Infectious Livestock Diseases by case	146
21. 가축 전염병 예방주사 실적	Livestock Vaccinated Against Infectious Diseases	148
22. 수의사 현황	Number of Veterinarians	150
23. 도축검사	Inspection of Slaughtered Livestock	151
24. 축산물 위생관계업소	Number of Licensed Livestock products Premised by Business Type	152

목차

25. 소유별 산림면적	Area of Forest Land by Ownership	154
26. 임상별 산림면적	Area of Forest Land Area by Forest Type	155
27. 임상별 임목축적	Growing Stock by Forest Type	156
28. 임산물 생산량	Production of Forest Products	158
29. 임목벌채 허가(신고)	Lumbering Permits	160
30. 수렵	Hunting	161
31. 수렵 면허장 발급	Hunting License Issues	162
32. 사방사업 실적	Erosion Control	163
33. 조림	Reforestation by Project	164
34. 불법 산림훼손 피해현황	Forest Damage	166
35. 산림의 타용도 전용허가 현황	Status of Forest Land Conversion	168
36. 보안림 지정 현황	Forests Designated for Protection	169
37. 병해충 발생 및 방제 현황	Forests Damage Occurrence and Prevention by Forest Pest insect and Disease	170 171
38. 토석채취 현황	Quarrying	172
39. 수산업 협동조합	Fishery Cooperative Federation	173
40. 어가 및 어가인구	Fishery Households and Population	174
41. 어선보유	Fishing Vessel Ownership	176
42. 어항	Fishing Ports	178
43. 어항시설	Fishing Port Facilities	179
44. 양식 어업권	Cultured Fishery Licenses	181
45. 어업권	Fishery Licenses	182
46. 어선어업 허가 및 신고 현황	Permits and Notifications of Boat Fishing	183
47. 수산업종별 생산	Catches by Fishery Sector	187
48. 수산물 어획고	Fish Catches of Fishery Products	188
49. 수산물 가공품 생산고	Production of Processed Fishery Commodities	190
50. 수산물계통 판매고	Cooperative sales of Fishery Products	192
51. 친환경농산물 인증현황	Certification of Environment-friendly farming	194
52. 화훼류 재배현황	Cultivation of Flowers	196
VII. 광업·제조업 및 에너지	MINING, MANUFACTURING AND ENERGY	199
1. 광업 및 제조업	Mining and Manufacturing	200
2. 중분류별 광업 및 제조업	Mining and Manufacturing by Division of Industry	204
3. 제조업 중분류별 사업체수 및 종사자수	Number of Establishments and Workers by Division of Industry	206
4. 광종별 광구수	Number of Mines by Kind	208
5. 광산물 생산	Mineral Production	210

CONTENTS

6. 산업 및 농공단지	Industrial and Agricultural Complex	211
7. 석유류 소비량	Petroleum Consumption	212
8. 에너지 관리대상자 현황	Energy Control	213
VIII. 전기·가스·수도업	ELECTRICITY, GAS AND WATER-SUPPLY	215
1. 발전현황	Electricity Generation	217
2. 용도별 전력 사용량	Electric Power Consumption by Use	218
3. 제조업 중분류별 전력 사용량	Electric Power Consumption by Division of Industry	220
4. 고압가스 제조 저장 판매소	Production and Storage of High-pressure Gas	222
5. 상수도	Public Water Services	223
6. 상수도관	Public Water Pipe	224
7. 급수 사용량	Consumption of Water Supplied	226
8. 급수 사용료 부과	Charges for Water Consumption	227
9. 하수도 인구 및 보급률	Sewage Population and Distribution rate	228
10. 하수 사용료 부과	Charges for Use of Sewage Facilities	230
11. 하수관거	Sewage Pipe	232
IX. 유통·금융·보험 및 기타서비스	TRADE, BANKING, INSURANCE AND OTHER SERVICES	235
1. 유통업체 현황	Distribution Stores	236
2. 금융기관	Financial Institutions	239
3. 금융기관 예금·대출 및 여음	Deposits, Loans and Bills of Financial Institutions	240
4. 새마을금고 및 신용협동조합	Sammaeul funds and Credit union federations	242
5. 소비자 물가지수	Consumer Price Indexes	244
6. 농림수산물 수출입 실적	Exports and Imports of Agricultural, Forestry & Fishery Products	253
X. 주택·건설	HOUSING AND CONSTRUCTION	255
1. 주택현황 및 보급률	Type of Housing Units and Hosing supply rate	256
2. 건축 연도별 주택	Housing Units by Year of Construction	257
3. 연면적별 주택	Housing Units By Floor Space	258
4. 건축허가	Building Construction Permits	259
4-1. 읍·면별 건축허가	Building Permits by Eup and Myeon Industrial	262
5. 아파트 건립	Construction of Apartment	264
6. 토지거래 허가	Permits for Land Transaction	266
7. 토지거래 현황	Land Pransactions by Use and Purpose	268
8. 용도지역	Specific Use Area	271

목차

9. 용도지구	Land by Purpose	274
10. 공원	Parks	276
11. 하천	Rivers and streams	278
12. 하천부지 점용	Use of River Sites	279
13. 도로	Roads	280
14. 도로 시설물	Road Facilities	282
15. 교량	Bridges	284
16. 건설장비	Construction Machinery and Equipments	286
XI. 교통·관광 및 정보통신	TRANSPORTATION, TOURISM AND INFORMATION TELECOMMUNICATIONS	289
1. 자동차 등록	Registered Motor Vehicles	290
1-1. 읍·면별 자동차 등록	Registered Motor Vehicles by Eup·myeon	292
2. 업종별 운수업체 현황	Transportation Companies by Type of Business	294
3. 주차장	Parking Lot	296
4. 항로표지 시설	Navigation Aids	298
5. 관광사업체 등록	Registration of Tourist Service Establishments	299
6. 주요 관광지 방문객 수	Number of Visitors	302
7. 지정(법정)관광지 현황 및 방문객 수	Major Tourist Attractions & Number of Tourists	304
8. 우편시설	Postal Service Facilities	305
9. 우편물 취급	Handling of Postal Matters	307
10. 우편요금 수입	Receipts from Postal Charges	308
XII. 보건 및 사회보장	HEALTH AND SOCIAL SECURITY	309
1. 의료기관	Number of Medical Institutions	310
2. 의료기관 종사 의료인력	Number of Medical Personnels Employed in Medical Institutions	312
3. 보건소 인력	Number of Staffs in Health Centers	314
4. 보건지소 및 보건진료소 인력	Number of Staffs in Health Subcenters & Primary Health Care Centers	316
5. 부정 의료업자 단속실적	Regulation for Illegal Medical Practices	318
가. 의료인 등		
나. 의료기관		
6. 의약품 등 제조업소 및 판매업소	Manufactures and Stores of Pharmaceutical Goods etc	322
7. 식품위생 관계업소	Number of Licensed Food Premises by Business Type	324
8. 공중위생 관계업소	Number of Licensed Sanitary Premises by Business Type	326
9. 예방접종	Vaccinations against Major Communicable Diseases	328
10. 법정감염병 발생 및 사망	Incidents of Communicable Diseases and Deaths	330
11. 한센병환자 보건소 등록	Registered Leprosy Patients at Health Centers	334
12. 결핵환자 현황	Registered Tuberculosis Patients	336

CONTENTS


13. 보건소 구강보건사업 실적	Oral health activities at health centers	339
14. 모자보건사업 실적	Maternal and Child Health Care Activities	340
15. 건강보험 적용인구	Beneficiaries of Health Insurance	341
16. 건강보험대상자 진료실적	Medical Treatment Activities of The Medically Insured	342
17. 국민연금 가입자	Number of National Pension Insurants	343
18. 국민연금 급여 지급현황	Paying Benefit National Pension Insurant	344
19. 국가보훈대상자	Number of Patriots and Veterans	346
20. 국가보훈대상자 취업	Employment of Patriots & Veterans, & Bereaved Families	350
21. 국가보훈대상자 및 자녀취학	Educational Benefits for Patriots & Veterans and Their Families	352
22. 참전용사 등록현황	Registration of War Veterans	354
23. 사회복지시설	Social Welfare Institutions & Inmates	355
24. 노인여가 복지시설	Senior Leisure Service Facilities	357
25. 노인 주거 및 의료복지시설	Senior Home & Medical Service Facilities	358
26. 재가노인 복지시설	Community Senior Service Facilities	362
27. 국민기초생활보장 수급자	Basic Livelihood Security Recipients	364
28. 여성폭력 상담	Counseling Activities for Women	366
29. 아동복지시설	Children Welfare Institutions	368
30. 장애인복지 생활시설	Welfare Institutions for the Disabled	370
31. 장애인 등록현황	Registered Disabled Persons	372
32. 기아·미아·부랑아 발생 및 조치현황	Occurrence and Measurement of Foundlings, Missing children and Vagrants	374
33. 저소득 모·부자가정	Low-income Single Parent Families	375
34. 묘지 및 납골시설	Cemeteries, Crematorium and Charnel houses	376
35. 헌혈사업 실적	Blood Donation Activities	379
36. 방문 건강관리 사업실적	Home Visiting Health Service	381
37. 보건교육 실적	Health Education	382
38. 어린이집	Day Care Centers for Children	384
39. 자원봉사자 현황	Volunteers Status	386
40. 기초노령연금 수급자 수	Number of Basic Senior Pension Recipients	387
XIII. 환경	ENVIRONMENT	389
1. 환경오염물질 배출사업장	Environmental Pollutant Emitting Facilities	390
2. 환경오염 배출사업장 단속 및 행정조치	Inspection & Administrative Measures for Environmental Pollutant Emitting Facilities	391
3. 보건환경 검사 실적	Health and Environmental Inspection	392
4. 쓰레기 수거	Waste Collection and Disposal	393

목차

5. 생활폐기물 매립지	General waste Landfill	397
6. 하수 및 분뇨 발생량 및 처리현황	Sewage & Night Soil Discharge and Treatment	398
7. 하수종말처리장	Sewage Treatment Plants	401
XIV. 교육 및 문화	EDUCATION AND CULTURE	405
1. 학교 총 개황	Summary of Schools	406
2. 유치원	Kindergartens	408
3. 초등학교	Elementary Schools	412
4. 중학교(국·공립)	Middle Schools(National & Public)	416
5. 중학교(사립)	Middle Schools(Private)	418
6. 일반계 고등학교(국·공립)	General High Schools(National & Public)	420
7. 일반계 고등학교(사립)	General High Schools(Private)	422
8. 특성화 고등학교(국·공립)	Specialized High Schools(National & Public)	424
9. 특성화 고등학교(사립)	Specialized High Schools(Private)	426
10. 각종 학교(국·공립)	miscellaneous school(National & Public)	428
11. 적령 아동 취학	Enrollment of Children at the Right Age for Compulsory Education	430
12. 사설학원 및 독서실	Private Institute and Reading Room	431
13. 공공도서관	Public Libraries	434
14. 박물관	Museums	435
15. 문화재	Cultural Properties	436
16. 문화공간	Cultural Facilities	438
17. 체육시설	Public Sports Facilities	439
18. 청소년 수련 시설	Youth Facilities	441
19. 언론매체	Mass Media	442
20. 출판, 인쇄 및 기록매체업 현황(산업분류별)	Publishing, Printing and Reproduction of Recorded Media Companies(by Industrial Classes)	443
XV. 재정	PUBLIC FINANCE	445
1. 지방세 부담	Local Tax Burden	447
2. 지방세 징수	Collection of Local Taxes	448
3. 예산결산 총괄	Summary of Budget and Settlement	450
4. 일반회계 세입예산 개요	Budget Revenue of General Accounts	452
5. 일반회계 세입결산	Settled Revenues of Genrral Accounts	453
6. 일반회계 세출예산 개요	Budget Expenditure of General Accounts	454
7. 일반회계 세출결산	Settled Expenditure of General Accounts	455
8. 공유재산	Public Properties Commonly Owned	456
9. 지방재정 자립지표	Local Finance Independence Indicator	458

CONTENTS

XVI. 공공행정 및 사법	PUBLIC ADMINISTRATION AND JUSTIC	459
1. 공무원 총괄	Summary of Government Employees(Authorized)	461
2. 분청 공무원	Government Employees of Head Office	462
3. 읍면 공무원	Government Employees of Eup and Myeon	464
4. 소방 공무원	Fire-fighting Officials	466
5. 경찰 공무원	Police Officials	467
6. 퇴직사유별 공무원	Government Employees by Cause of Retirement	468
7. 관내 관공서 및 주요기관	Number of Government & Public Offices and Major Agencies	470
8. 민원서류 처리	Handling of Civil Request Documents	474
9. 범죄발생 및 검거	Criminal Offenses and Arrests	476
10. 연령별 피의자	Suspects by Age-group	478
11. 학력별 피의자	Suspects by Education Background	479
12. 소년범죄	Juvenile Delinquency	480
13. 외국인 범죄	Criminal Offenses by Foreigners	481
14. 화재발생	Fire Incidents	482
15. 발화요인별 화재발생	Fire Incidents by Cause	484
16. 장소별 화재발생	Fire Incidents by Place	486
17. 산불발생 현황	Forest Fires	488
18. 소방장비	Fire-fighting Equipment	490
19. 119 구급활동 실적	119 Performance of EMS Activity	494
20. 119 구조활동 실적	119 Performance of Rescue Activity	496
21. 재난사고 발생 및 피해현황	Calamities and Damage	498
22. 풍수해 발생	Damage from Storms and Floods	499
23. 소방대상물 현황	Facilities Subject to Fire-fighting Regulation	500
24. 위험물 제조소 설치현황	Manufactory, Stores and Agencies of Dangerous Objects	502
25. 교통사고 발생(자동차)	Traffic Accidents(automobile)	503
26. 자동차 단속 및 처리	Traffic Regulation and Punishment of Violations(Cont'd)	504
XVII. 부록	APPENDIX	507
1. 고성외 특산물	Goseong Specialty	509
2. 고성외 주요 관광지	Goseong foremost tourist attractions	514



연혁

HISTORY

1. 고성군의 연혁
The History of GOSEONG


1. 고성군의 연혁(沿革)

시대	연대	연혁
선사 ~ 삼한	기원전	도서지역에서 발굴된 패총 및 각종 토기, 지석묘, 석관묘 등을 통해 신석기 시대 ~ 청동기 시대 고대인들의 생활을 추정할 수 있으며, 2천년 이전의 원삼국시대 변한(弁韓)지역 열두 나라 중의 하나인 변진 고자미동국(弁辰 古資彌凍國)의 건국이 『삼국지』 위서동이전에 기록되어 있다.
삼국 (가야)	서기 42년경	한의 광무제 건무 18년 3월에 낙동강 하류에서 건국한 가락국의 시조 김수로왕의 6형제 중 막내인 말로(末露)가 소가야국을 건치(建置)하였다. 소가야(삼국유사)라는 하나의 별명을 가진 고자국(古自國)으로 선사인과 삼한의 고자미동국인(신석기인, 청동기인)이, 즉 재지인(在地人)과 내지인(來地人)의 가락국 구천 회의나, 신라의 화백회의의 지도자 선출 방법으로 한기(旱岐)<최고통치자:君>를 선출한 것으로 추정된다. 또한 포상팔국연맹체(浦上八國聯盟體)의 중심세력국이었다.
	562년경	「일본서기」에 구차(久嗟) 또는 고차국(古嵯國)이라는 고성(古城)의 이름이 있다. 고대왕국인 가야 여러 나라들은 532년 금관가야가 562년 대가야가 신라에 의해 멸망되었으며, 소가야 또는 고자국도 이 무렵에 신라에 병합되었다.
통일신라	737년	통일신라시대인 효성왕 1년(737년)에 고자군(古自郡)으로 개칭되었다.
	757년	신라 35대 경덕왕 16년(757년) 지방명칭을 한식(漢式)으로 개칭시 고자군(古自郡)을 고성군(固城郡)으로 개칭하였다. 사주(泗州, 泗川)는 원래 사물현인데, 경덕왕은 사수(泗水)로 고쳐서 고성군의 관할하에 현으로 만들었다. 영선현은 원래 신라의 일선현인데, 경덕왕이 상선으로 고치고 고성군 관할 하에 두었다.
	828년	신라 흥덕왕 3년(828년) 태종무열왕의 9대손인 역대 장상의 혈손으로 무장 김양을 고성 첫 태수로 임명하였다. (얼마후에 중원(현 충주) 대윤에 임명, 그 후 무주(현 광주) 도독으로 전임)

시대	연대	연혁
고려	995년	성종 14년(995년) 고성군이 관할하던 사수현(泗水縣, 현재 사천)을 진주목에 소속시켰으며, 상선을 영현으로 고쳤다. 고성을 주(州)로 승격하고 고주자사(固州刺史)를 두었다.
	1018년	현종 9년(1018년)에 고성현으로 개칭되면서 현의 각 면의 행정구역은 서읍내면, 동읍내면, 상서면, 상남면, 하일면, 하이면, 대둔면, 가동면, 동마면, 서마면, 구만면, 회현면, 화양면, 광일면, 광이면, 광남면, 포도면, 도선면, 춘원면으로 조정되었다. 거제현에 잠시 속했다가 고성으로 복원되고 현령을 두었다.
	1266년	원종 7년(1266년)에 군이 주로 승격되었다. 충렬왕때 남해에 합쳤다가 얼마후에 복원했다. 철성이라고도 부른다.
조선	1448년	세종 30년(1448년) 고성읍성을 축성하였다. 둘레는 3,524척이다. (세종실록지리지에는 둘레가 1,710척으로 기록되어있다.)
	1592년	1592년(임진년) 5월 초 당시 현령 김현은 현치소를 자란도의 읍포(고을개)로 이설하였다. (정유재란의 사실상 종전인 선조 31년(1598년) 11월 19일 왜 철수 후 이순신의 노량해전 시 직후까지로 추정)
	1597년	선조 30년(1597년) 고성 수남리의 왜성을 고성 본성에 연접하여 축성하였다. (왜장 吉川廣家)
	1869년	고종 6년(1869년) 8월 16일 통제영이 소재하고 있던 춘원면(春元面)에서 호적관계 분규사건(紛糾事件)이 일어나자, 이를 수습하기 위하여 고종 7년(1870년)에 읍치소를 고성에서 춘원면 통제영내로 옮겨와 사태를 수습하고, 고종 9년(1872년)에 고성현으로 다시 옮겨 왔다. 이때 고성향교도 죽림리로 옮겼다가 함께 옮겨왔다.
	1895년	고종 32년(개국 504년, 1895년) 5월 26일 칙령 제98호로 지방제도를 개정할 때 진주부에 속하여 있다가 고성군으로 다시 개칭되었다.
	1896년	8월 4일 칙령 제36호로 13개 도제(道制)를 실시함에 따라 경상도에서 경상남도로 분리, 도청소재지를 진주로 하였다. (1부 29군)

시대	연대	연혁
대한제국	1900년	대한제국 4년 5월 16일자 칙령 제19호로 고성군의 도선면, 광이면, 광삼면이 진남군에 편입되었다.
	1906년	9월 24일 칙령 제49호로 지방행정구역을 정리할 때 진주군의 문선면, 남양면, 영오면, 영이곡면, 오읍곡면, 개천면이 고성군에 편입되어, 고성군은 23개 면으로 늘어났다.
일제 강점기	1910년	10월 1일 부령 제8호로 면의 명칭 및 구역의 변경은 조선 총독의 인가를 득하여 도의 장관이 이를 정함을 공포하였다.
	1912년	7월 17일 조선총독부령 제129호로 고성군 남양면이 사천군에 편입되었다.
	1914년	3월 1일 조선총독부 경상남도령 제2호로 면의 명칭 및 구역을 정할 때 고성군의 면은 동읍내면일원·서읍내면일원을 철성면으로, 상서면일원·상남면일원을 삼산면으로, 대둔면일원·가동면일원을 대가면으로, 동마면일원·서마면일원을 마암면으로, 회현면일원·화양면일원을 회화면으로, 영이곡면일원·오읍면일원을 영오면으로, 광일면일원·광남면일원을 거류면으로, 포도면일원·광이면일원을 동해면으로, 하일면일원을 하일면으로, 하이면일원을 하이면으로, 구만면일원을 구만면으로, 상리면일원을 상리면으로, 영현면일원을 영현면으로, 개천면일원을 개천면으로 병합되었다.
	1918년	10월 1일 철성면을 고성면으로 개칭하였다.
	1938년	부령 제197호(1938. 10. 1.)로 고성면이 읍으로 승격됨으로서 고성군은 1읍 13개면으로 행정구역이 확정되어 오늘에 이르고 있다. (고성읍, 삼산면, 하일면, 하이면, 상리면, 대가면, 영현면, 영오면, 개천면, 구만면, 회화면, 마암면, 동해면, 거류면)

시대	연대	연혁
대한민국	1973년	7월 1일 대통령령 제6542호로 마암면 좌연리가 개천면으로, 동해면 감서리가 거류면으로 편입되었다.
	1983년	2월 15일 대통령령 제11027호로 삼산면 이당리, 대독리가 고성읍으로, 개천면 나선리 선동이 구만면 화림리로 편입되었다.
	1984년	8월 22일 고성군 조례 제858호로 고성군 리·동 명칭 및 구역 확정에 따라 고성군의 행정 리·동은 260개로 되었다.
	1986년	6월 30일 고성군 조례 제961호로 하일면 용태리에 가룡을, 춘암리에 맥전포를, 영오면 영산리에 낙안을 증설하여 고성군의 행정 리·동은 263개로 되었다.
	1987년	12월 24일 고성군 조례 제1002호로 삼산면 두포리에 와도를, 하일면 학림리에 임포, 송천리에 자란을 증설하여 고성군의 행정 리·동은 266개로 되었다.
	1988년	5월 24일 고성군 조례 제1031호로 고성읍의 동(성내, 서외, 수남, 동외, 송학)을 리로 각각 개정하여 고성군의 행정리는 266개 리로 되었다.
	1995년	4월 26일 고성군 조례 제1429호로 하이면 덕명리에 제전을 증설하였다.
	1997년	12월 31일 고성군 조례 제1537호로 고성군의 이장 정수가 조정되고 고성군의 행정리는 마암면 도전리 기전, 장산리 서장산, 신리 신지, 석마리 감동을 감축하여 262개 리로 되었다.
	2008년	「고성군 이장 정수와 행정리 명칭에 관한 조례」 제1924호로 삼산면 삼봉리 하촌을 해명으로 마을명칭을 변경함. 1읍 13개면 119개 법정리 262개 행정리를 둠.
	2014년	「고성군 이장 정수와 행정리 명칭에 관한 조례」 제2142호로 개천면 좌연리 좌이마을을 좌이마을과 월곡마을로 분리하여 1읍 13개면 119개 법정리 263개 행정리로 되었다.



토지 및 기후

LAND AND CLIMATE

1. 위치
Location
2. 행정구역
Area and Number of Administrative Units
3. 토지 지목별 현황
Area of Land Category
4. 일기일수
Weather Days
5. 기상개황
Summary of Meteorological Data
6. 강수량
Precipitation
7. 해안선 및 도서현황
Coastline and Islands
 - 7-1. 유인도서
Inhabited and Islands
 - 7-2. 무인도서
Uninhabited and Islands



1. 위치 Location

◎ 인구와 면적

1. 면적 : 517.93km²(전국의 0.5%, 경남의 4.9%)
2. 인구 : 2017. 12. 현재 25,827세대 54,060명(남자 27,064명, 여자 26,996명)
※ 외국인 1,411명(남자 1,020명, 여자 391명)

◎ 위치

1. 수리적 위치

단	지점	극점		연장 거리
		동경	북위	
동단	동해면 용정리 산49	128° 30' 03"	35° 00' 42"	동서 39km
서단	하이면 덕호리 895-10	128° 06' 02"	34° 54' 41"	
남단	하이면 덕명리 산203-3	128° 07' 56"	34° 53' 07"	남북 32km
북단	개천면 가천리 산111-1	128° 16' 23"	35° 07' 46"	

2. 관계적 위치

한반도 육지부의 남단, 경상남도 남부 연안의 중앙부 최남단에 위치하고 있으며, 행정구역상 동으로는 바다를 끼고 있으며, 서로는 사천시, 남으로는 통영시, 동북은 창원시, 서북은 진주시와 접하고 있다.

2. 행정구역

단위 : km², 개

연도별 및 읍면별	면적 Area (km ²)	구성비(%) Composi- -tion	시·군·구 Si, Gun, Gu					읍·면·동 ¹⁾ Eup, Myeon · Dong				
			시 Si	군 Gun	구 GU		읍 Eup	면 Myeon	동 Dong			
					자치구 Autonom- ous	일반구 Nonauton- omous			행정 Admin- istrative	법정 Legal		
2012	517.71	100	1	-	-	-	-	14	1	13	-	-
2013	517.68	100	1	-	-	-	-	14	1	13	-	-
2014	517.68	100	1	-	-	-	-	14	1	13	-	-
2015	517.71	100	1	-	-	-	-	14	1	13	-	-
2016	517.94	100	1	-	-	-	-	14	1	13	-	-
2017	517.93	100	1	-	-	-	-	14	1	13	-	-
고성읍	44.11	8.5	-	-	-	-	-	1	1	-	-	-
삼산면	35.11	6.8	-	-	-	-	-	1	-	1	-	-
하일면	30.98	6.0	-	-	-	-	-	1	-	1	-	-
하이면	38.06	7.3	-	-	-	-	-	1	-	1	-	-
상리면	46.00	8.9	-	-	-	-	-	1	-	1	-	-
대가면	52.25	10.1	-	-	-	-	-	1	-	1	-	-
영현면	32.17	6.2	-	-	-	-	-	1	-	1	-	-
영오면	22.77	4.4	-	-	-	-	-	1	-	1	-	-
개천면	40.45	7.8	-	-	-	-	-	1	-	1	-	-
구만면	22.23	4.3	-	-	-	-	-	1	-	1	-	-
회화면	29.67	5.7	-	-	-	-	-	1	-	1	-	-
마암면	33.70	6.5	-	-	-	-	-	1	-	1	-	-
동해면	53.87	10.4	-	-	-	-	-	1	-	1	-	-
거류면	36.56	7.1	-	-	-	-	-	1	-	1	-	-

자료 : 행정과

주 : 1) 법정동 제외됨(Legal Dong excluded)

2) 법정리 제외됨(Legal Ri excluded)

Area and Number of Administrative Units

	통 · 리 2) Tong and Ri			반 Ban	출장소 Branch office			
	통 Tong	리 Ri			시도 Si and Do	시군구 Si, Gun, and Gu	읍면 Eup and Myeon	
		행정 Admin- istrative	법정 Legal					
262	-	262	119	622	-	-	-	-
262	-	262	119	622	-	-	-	-
263	-	263	119	622	-	-	-	-
263	-	263	119	622	-	-	-	-
263	-	263	119	622	-	-	-	-
263	-	263	119	622	-	-	-	-
40	-	40	17	155	-	-	-	-
14	-	14	6	33	-	-	-	-
15	-	15	7	36	-	-	-	-
19	-	19	8	35	-	-	-	-
17	-	17	9	28	-	-	-	-
19	-	19	9	40	-	-	-	-
16	-	16	8	22	-	-	-	-
15	-	15	7	28	-	-	-	-
17	-	17	9	8	-	-	-	-
14	-	14	6	19	-	-	-	-
16	-	16	6	52	-	-	-	-
17	-	17	9	41	-	-	-	-
22	-	22	9	52	-	-	-	-
22	-	22	9	63	-	-	-	-

3. 토지 지목별 현황

단위 : m²

연도별 및 읍면별	계	전	답	과수원	목장용지	임야
	Total	Dry paddy	Rice paddy	Orchard	Pasture	Forest Field
	면적 Area	면적 Area	면적 Area	면적 Area	면적 Area	면적 Area
2012	517,712,332.9	30,243,796.5	81,064,963.8	1,921,131.4	2,241,522.6	339,061,729.0
2013	517,687,536.0	30,234,778.5	80,708,308.0	1,919,654.4	2,255,599.6	338,886,484.0
2014	517,685,136.0	30,259,868.3	80,454,664.0	1,926,769.2	2,248,229.6	338,709,155.7
2015	517,710,141.9	30,187,424.9	80,143,302.1	1,930,991.2	2,251,073.2	338,421,300.6
2016	517,937,467.7	30,051,511.7	79,906,141.1	1,965,995.2	2,221,779.2	338,260,584.9
2017	517,932,328.5	29,964,567.5	79,519,917.8	2,075,062.2	2,222,457.2	337,785,621.8
고성읍	44,110,257.2	3,503,518.4	11,372,322.5	57,893.0	106,414.6	19,023,164.3
삼산면	35,107,801.7	1,918,984.0	3,645,760.6	97,722.0	60,659.0	26,106,751.0
하일면	30,981,110.8	2,189,694.0	4,148,633.5	175,492.0	14,124.0	21,155,671.0
하이면	38,061,754.6	2,083,394.0	4,653,479.0	263,845.8	94,075.4	25,088,236.0
상리면	45,996,276.2	1,831,405.8	4,806,194.8	244,665.0	248,366.0	34,601,233.0
대가면	52,252,247.8	2,360,835.0	6,544,151.0	271,972.0	706,060.8	36,239,835.0
영현면	32,168,076.2	1,369,868.0	3,688,254.4	19,296.0	86,414.0	24,320,506.0
영오면	22,767,110.3	972,318.9	4,878,274.7	86,385.0	132,327.0	13,008,779.9
개천면	40,447,258.0	1,511,937.0	4,534,937.0	44,790.0	259,687.0	30,714,646.0
구만면	22,229,896.4	1,429,879.8	4,891,191.5	11,687.0	129,110.0	12,876,778.7
회화면	29,674,589.3	1,819,957.0	4,763,084.0	226,810.0	51,150.0	18,300,586.9
마암면	33,702,590.6	2,348,384.0	6,372,567.6	184,357.0	106,569.0	20,034,827.0
동해면	53,869,524.9	2,493,008.0	6,553,654.4	336,291.0	94,739.0	38,766,226.0
거류면	36,563,834.5	4,131,383.6	8,667,412.8	53,856.4	132,761.4	17,548,381.0

자료 : 민원봉사과

Area of Land Category

대지 Building site	공장용지 Factory site	학교용지 School site	주차장 Parking lot	주유소용지 Service Station Site	창고용지 Warehouse Site
면적 Area	면적 Area	면적 Area	면적 Area	면적 Area	면적 Area
10,522,225.9	3,664,112.3	798,288.0	125,619.1	36,946.0	382,615.5
10,655,761.0	3,785,644.8	781,056.0	137,656.0	36,946.0	410,846.2
10,734,752.3	3,817,468.8	784,581.0	183,011.6	37,306.0	422,019.2
10,895,653.9	3,893,483.7	782,620.0	206,061.5	42,895.0	449,784.8
11,072,260.9	4,078,339.5	782,578.0	218,567.2	42,895.0	462,154.8
11,387,350.3	4,117,370.7	781,376.0	238,838.6	43,032.9	489,351.2
2,462,609.4	853,450.8	231,146.0	53,019.8	22,041.0	96,650.5
553,525.8	65,937.0	42,650.0	1,532.6	1,166.0	16,502.0
577,505.0	31,051.0	49,782.0	3,793.0	990.0	38,677.0
684,858.0	1,050,878.1	26,830.0	16,622.9	3,313.0	53,160.6
593,368.4	129,810.9	44,921.0	7,431.0	2,637.0	23,095.1
748,299.8	65,401.0	45,304.0	2,244.0	0.0	26,723.0
450,005.0	14,496.0	16,716.0	1,410.0	0.0	8,995.0
492,443.8	59,600.0	61,294.0	7,287.9	1,002.9	40,623.4
461,773.0	2,801.0	11,108.0	1,491.0	1,325.0	15,805.0
482,249.9	85,070.0	28,399.0	1,938.0	0.0	21,441.0
908,687.7	174,749.3	73,276.0	92,485.6	4,937.0	24,108.0
704,467.6	298,899.0	37,156.0	3,301.7	2,120.0	36,220.0
1,081,858.4	899,697.5	36,358.0	21,461.5	1,719.0	41,591.7
1,185,698.5	385,529.1	76,436.0	24,819.6	1,782.0	45,758.9

3. 토지 지목별 현황(계속)

단위 : m²

연도별 및 읍면별	도로 Road	하천 River	제방 Bank	구거 Ditch	유지 Marsh	양어장 Fish farm	수도용지 Water reservoirs
	면적 Area	면적 Area	면적 Area	면적 Area	면적 Area	면적 Area	면적 Area
2012	16,749,105.5	8,205,882.2	1,061,906.3	8,904,401.4	5,379,984.1	58,270.0	319,226.8
2013	16,891,995.0	1,063,701.3	8,212,496.2	8,931,126.8	5,379,106.2	68,965.0	319,226.8
2014	17,017,059.6	8,207,763.2	1,064,289.3	8,929,772.6	5,374,152.2	74,893.0	319,226.8
2015	17,021,180.0	8,199,410.2	1,066,361.3	8,904,935.9	5,367,404.2	84,517.0	355,805.0
2016	17,076,195.2	8,201,189.2	1,066,361.3	8,903,090.9	5,370,496.1	89,605.0	356,373.6
2017	17,230,879.3	8,226,863.2	1,066,220.3	8,901,788.9	5,370,519.6	94,071.0	357,057.8
고성읍	2,271,178.1	922,912.4	110,036.1	1,112,393.5	123,397.9	346.0	198,110.6
삼산면	995,399.5	318,680.6	38,449.0	359,316.5	186,097.0	32,624.0	526.0
하일면	979,636.3	260,142.0	53,623.5	459,393.4	426,031.1	14,379.0	0.0
하이면	1,036,624.8	583,379.7	129,402.4	406,063.2	565,982.3	26,210.0	1,392.0
상리면	1,308,527.9	681,732.6	44,540.0	578,723.9	158,378.1	1,755.0	133,252.7
대가면	2,049,378.5	803,097.0	64,508.0	758,401.1	1,234,337.0	756.0	0.0
영현면	719,907.0	693,476.1	25,549.0	477,665.7	168,238.0	0.0	0.0
영오면	737,802.7	1,149,230.0	182,987.0	663,402.8	112,389.0	2,344.0	0.0
개천면	825,570.0	657,049.0	62,801.0	590,860.0	504,918.0	0.0	0.0
구만면	580,205.6	860,274.0	24,027.0	463,228.4	145,473.0	4,834.0	0.0
회화면	1,170,281.1	399,795.8	113,966.7	525,996.0	242,251.0	1,248.0	20,945.0
마암면	1,277,859.1	456,983.8	95,683.0	744,329.4	707,058.0	5,000.0	413.6
동해면	1,487,985.1	199,550.5	58,361.7	792,142.3	186,633.7	4,575.0	114.9
거류면	1,790,523.6	240,559.7	62,285.9	969,872.7	609,335.5	0.0	2,303.0

자료 : 민원봉사과

Area of Land Category(Cont'd)

공원 Park	체육용지 Sporting facility	유원지 Recreation area	종교용지 Religious site	사적지 Historical site	묘지 Grave yard	잡종지 Miscellaneous site
면적 Area	면적 Area	면적 Area	면적 Area	면적 Area	면적 Area	면적 Area
390,786.3	154,919.5	244,139.0	312,340.6	254,848.8	2,106,619.0	3,506,953.3
393,526.2	164,704.5	241,027.0	318,108.6	255,579.8	2,108,974.0	3,526,263.0
393,526.2	166,203.5	247,980.0	354,379.6	255,579.8	2,115,637.5	3,586,838.0
401,370.9	376,944.8	284,834.0	359,418.3	255,579.8	2,118,542.3	3,709,247.3
426,283.1	376,944.8	284,834.0	370,676.9	255,579.8	2,120,289.3	3,976,741.0
454,362.1	393,351.8	320,055.4	378,265.9	255,579.8	2,139,035.3	4,119,331.9
309,725.5	301,644.3	0.0	51,073.3	58,414.0	251,268.8	617,526.4
2,277.1	0.0	6,850.0	5,740.0	0.0	108,318.0	542,334.0
0.0	0.0	2,971.0	15,211.0	15,809.0	108,983.0	259,519.0
38,556.5	16,983.0	0.0	23,604.0	1,091.0	123,713.0	1,090,059.9
2,517.0	0.0	42,326.0	64,785.0	0.0	342,430.0	104,180.0
0.0	9,166.0	29,885.0	48,080.0	726.8	164,789.0	78,297.8
0.0	1,487.0	0.0	9,230.0	0.0	73,587.0	22,976.0
0.0	1,499.0	0.0	4,595.0	0.0	43,166.0	129,357.3
11,559.0	2,848.0	0.0	57,616.0	0.0	89,246.0	84,491.0
0.0	0.0	0.0	8,579.0	0.0	118,997.5	66,533.0
37,763.0	20,651.0	198,701.0	8,530.6	0.0	143,398.0	351,230.6
2,595.1	529.0	0.0	14,222.0	0.0	96,148.0	172,900.7
33,454.5	15,389.5	39,322.4	37,091.0	179,539.0	195,079.0	313,681.8
15,914.4	23,155.0	0.0	29,909.0	0.0	279,912.0	286,244.4

4. 일기일수

※ 일기일수에 있어서 맑은 날은 일평균 운량이 2.5미만,
흐린 날은 일평균 운량이 8.5이상을 말하며, 강수일은 강수량이 0.1mm이상의 날을 말함.

단위 : 일

연도별 및 월별	맑음 Clear	흐림 Cloud	강수 Rain (≥0.1mm)	서리 Frost
2012	111	100	167	16
2013	135	87	88	30
2014	113	104	109	42
2015	107	...
2016	102	...
2017	86	...
1월	4	...
2월	6	...
3월	8	...
4월	9	...
5월	7	...
6월	7	...
7월	14	...
8월	13	...
9월	5	...
10월	9	...
11월	2	...
12월	2	...

자료 : 자료 : 부산지방기상청 기후서비스과 기상연보

주 : 통영 기상관측지점 관측자료임

2015년 1월부터 기상청 조직개편 및 관측업무 조정에 따라 통영의 목측이 중단되어 2015년부터 강수·폭풍일수만 제공 가능
(공란처리: 목측요소로 제공 불가능)

Weather Days

안개 Fog	황사 Yellow sand	눈 Snow	뇌전 Thunder- Storm	폭풍 Gale ($\geq 13.9\text{m/s}$)
8	1	4	14	4
19	-	5	14	5
14	8	4	8	1
...	3
...	5
...	1
...	-
...	-
...	-
...	1
...	-
...	-
...	-
...	-
...	-
...	-
...	-
...	-
...	-
...	-

5. 기상개황

연도별 및 월별	기온 Air temperature(°C)					강수량 Precepitation (mm)	상대습도(%) Relative Humidity	
	평균 Mean	평균최고 Mean maximum	최고극값 Highest	평균최저 Mean minimun	최저극값 Lowest		평균 Mean	최소 Lowest
2012	13.7	17.7	34.5	10.4	-8.8	1,611.2	68	15
2013	14.5	18.8	34.5	10.8	-9.4	1,161.9	68	13
2014	14.7	19.0	35.2	11.2	-6.2	1,697.1	71	10
2015	14.8	19.3	34.2	11.3	-6.7	1,463.8	73	8
2016	15.3	19.5	35.2	11.9	-8.6	1,993.7	71	11
2017	14.9	19.4	36.3	11.1	-7.3	1,249.4	69	15
1월	3.8	8.5	13.5	-0.6	-7.3	16.2	54	16
2월	5	10	14.9	0.2	-4.5	43	53	15
3월	8.6	13.5	19.9	4.2	-2.5	32.6	61	15
4월	14.6	19.1	23	10.8	4.3	148.5	71	17
5월	18.5	23.5	28.2	14.5	11.8	34.8	72	23
6월	21	25.2	28.8	17.9	15.2	68.4	79	37
7월	25.7	29.1	32	23.2	21.2	223.3	91	52
8월	27.2	30.9	36.3	24.3	20.3	169.7	82	35
9월	22.5	27	29.4	19.1	13.5	362.2	75	15
10월	17.9	22.3	27.4	14.4	5.2	132.1	75	28
11월	10.8	15.8	23	6.3	0.3	1	64	19
12월	3.4	8.3	13.6	-1	-4.6	17.6	55	15

자료 : 부산지방기상청 기후서비스과 기상연보

주 : 1. 평균기온 및 평균습도는 매일 3시,6시,9시,12시,15시,18시,21시,24시의 8회 관측치를 산술평균한 것임

2. 통영 기상관측지점 관측자료임

3. 2015년 1월 기상청 조직개편 및 관측업무 조정에 따라 통영의 목측이 중단되어 평균운량 및 최심신적설 제공 불가능 (공란처리: 목측요소로 제공 불가)

Summary of Meteorological Data

평균해면기압 Air pressure of mean sea level (hPa)	평균이슬점온도 Mean dewpoint temperature (°C)	평균운량 Mean cloud (1/10)	일조시간 Duration of Sunshine	최심신적설 Maximum depth of snowfall (cm)	바람 Wind speed(m/s)		
					평균풍속 Mean	최대풍속 Fastest	최대순간풍속 Greatest gust
1,015.8	8.8	5.0	2,232.9	4.1	2.5	18.2	33.4
1,015.5	7.3	4.8	2,291.5	5.8	2.5	25.5	39.4
1,015.7	8.1	4.3	2,548.2	—	2.4	16.9	28.6
1,016.2	8.8	4.8	2,311.8	—	2.3	15.1	24.3
1,016.3	9.6	—	2,315.5	—	2.3	17.5	25.1
1,016.3	8.8	—	2,604.5	—	2.4	14.1	18.8
1024.0	-5.2	—	224.4	—	2.7	8.6	13.6
1022	-4.5	—	221.6	—	2.8	10.4	15.3
1019.1	0.8	—	224.4	—	2.4	8.3	13.5
1013.5	8.7	—	224.5	—	2.7	14.1	18.8
1012.8	12.8	—	274	—	2.2	8.4	11
1009.1	16.9	—	232.9	—	2.1	7.9	10.9
1008.9	23.9	—	169.5	—	2.2	10.9	16.7
1007.6	23.5	—	224.5	—	2.4	9.9	15.1
1012.5	17.5	—	190.4	—	2.2	10.1	17
1019.5	12.9	—	173.7	—	2.6	10.8	17.2
1022	3.7	—	217.7	—	2.2	8.5	12.8
1024.8	-5.4	—	226.9	—	2.5	9.6	15.3

6. 강수량

단위 : mm

연도별 및 읍면별	계 Total	1월 Jan.	2월 Feb.	3월 Mar.	4월 Apr.	5월 May.
2012	1727.4	7.5	19.4	140.7	230.3	51.1
2013	1190.5	15.8	94.9	77.8	102.9	257.8
2014	1178.1	12.8	75.2	80.1	103.0	256.6
2015	1290.0	35.2	41.1	84.4	225.1	156.2
2016	1932.9	49.5	86.2	106.5	274.8	139.6
2017	864.6	7.7	40.9	24.3	131.5	0.2
고성읍	886.0	8.0	42.0	20.0	138.0	0.0
삼산면	819.0	4.5	42.0	25.5	109.0	0.5
하일면	909.5	8.0	42.0	33.5	118.0	0.0
하이면	939.0	10.5	43.5	26.5	90.5	1.0
상리면	1025.0	10.0	47.5	34.5	159.5	0.5
대가면	604.0	4.5	24.5	11.0	92.5	0.0
영현면	964.5	7.0	41.5	32.5	156.0	0.0
영오면	803.0	7.0	34.0	27.0	92.0	0.0
개천면	806.0	10.0	38.0	31.0	108.0	0.0
구만면	747.0	9.0	41.0	19.0	123.0	0.0
회화면	930.0	7.5	43.0	19.5	155.0	0.5
마암면	895.0	9.0	46.0	23.0	195.0	0.0
동해면	866.0	9.0	42.0	17.5	149.5	0.0
거류면	910.5	3.5	45.0	20.0	155.5	0.5

자료 : 안전건설과

주 : 고성군 기상관측 재난안전 통합관리시스템 자료임

Precipitation

6월 Jun.	7월 Jul.	8월 Aug.	9월 Oct.	10월 Sep.	11월 Nov.	12월 Dec.
63.6	306.5	379.7	336.3	39.6	65.3	87.4
153.1	156.1	117.1	52.8	88.6	65.7	8.2
153.7	151.5	116.7	56.8	92.3	66.1	13.4
87.1	230.4	123.3	125.7	47.4	92.1	42.2
104.9	187.0	84.9	504.5	229.1	44.9	121.0
53.3	109.0	240.1	118.9	116.4	0.3	22.0
57.0	123.0	206.0	112.0	157.0	0.0	23.0
69.5	122.5	169.5	125.5	123.5	1.5	25.5
61.5	179.5	191.5	121.5	126.5	0.0	27.5
53.0	150.0	277.0	126.0	138.5	0.0	22.5
56.0	101.5	315.5	131.5	143.5	1.0	24.5
27.5	60.5	133.5	97.5	129.5	0.0	23.0
43.0	123.0	322.5	120.5	94.5	0.0	24.0
40.0	57.0	327.0	126.0	75.0	0.0	18.0
54.0	67.0	273.0	123.0	81.0	0.0	21.0
54.0	103.0	190.0	104.0	84.0	0.0	20.0
53.5	104.0	302.0	116.0	108.5	0.0	20.5
61.5	111.0	211.5	104.5	111.0	0.5	22.0
50.5	131.5	215.5	122.5	109.5	0.5	18.0
65.5	93.0	227.0	134.0	147.0	0.5	19.0

7. 해안선 및 도서현황 Coastline and Islands

단위 : km²

연도별 및 읍면별	해안선 (km) Coastline			도서 Islands					
	계 Total	육지부 Mainland	도서부 Island	도서(개) No. of islands	유인도(개) Inhabited	무인도(개) Uninhabited	면적(km ²) Area	세대 ¹⁾ Households	인구(명) ¹⁾ Population
							()유인도		
2012	186.6	178.61	7.99	23	2	21	0,632 (0,751)	26	38
2013	186.6	178.61	7.99	23	2	21	0,632 (0,751)	26	38
2014	186.6	178.61	7.99	23	2	21	0,632 (0,751)	29	42
2015	186.6	178.61	7.99	23	2	21	0,514 (0,751)	25	33
2016	229.2	205.0	24.2	28	2	26	0,602 (0,751)	26	34
2017	229.2	205.0	24.2	28	2	26	0.602 (0.751)	26	33
고성읍	-	-	-	2	-	2	0,045	-	-
삼산면	-	-	-	16	1	15	0,309 (0,162)	8	10
하일면	-	-	-	8	1	7	0,246 (0,589)	18	23
하이면	-	-	-	1	-	1	0,001	-	-
상리면	-	-	-	0	-	-	-	-	-
대가면	-	-	-	0	-	-	-	-	-
영현면	-	-	-	0	-	-	-	-	-
영오면	-	-	-	0	-	-	-	-	-
개천면	-	-	-	0	-	-	-	-	-
구만면	-	-	-	0	-	-	-	-	-
회화면	-	-	-	1	-	1	0,001	-	-
마암면	-	-	-	0	-	-	-	-	-
동해면	-	-	-	0	-	-	-	-	-
거류면	-	-	-	0	-	-	-	-	-

자료 : 도시개발과

주 : 1)주민등록인구통계 결과임

주 : 면적란 ()내서는 유인도 면적임

7-1. 유인도서 Inhabited and Islands

단위 : km²

읍·면·리 Eup · Myeon · Ri		도서명 Name	면적(km ²) Area	세대 Households	인구 Population		
행정 Administrative	법정 Regal				계 Total	남 Male	여 Female
계 Total		2	0,751	26	33	17	16
삼산면	두포리	와도	0,162	8	10	8	2
하일면	송천리	자란도	0,589	18	23	9	14

7-2. 무인도서 Uninhabited and Islands

단위 : km²

읍·면·리 Eup · Myeon · Ri		도서명 Name	면적(km ²) Area	비고 Others
행정 Administrative	법정 Regal			
계 Total		26	0,602	
고성읍(2)	신월리	조도	0,030	
	월평리	낙불도	0,015	
삼산면(15)	두포리	상비사도	0,006	특정도서
	두포리	하비사도	0,03	특정도서
	두포리	두도	0,008	
	두포리	나비섬	0,006	
	두포리	문래도	0,005	특정도서
	두포리	윗대호도	0,044	특정도서
	두포리	아랫대호도	0,023	
	두포리	도투마리어	0,001	
	두포리	소치섬	0,004	
	미룡리	괴암섬	0,038	
	미룡리	보리섬	0,064	
	미룡리	상두섬	0,001	
	삼봉리	밤섬	0,043	
장치리	목섬	0,032		
하일면(7)	판곡리	토끼섬	0,004	
	동화리	토끼섬	0,001	
	동화리	만아섬	0,020	
	송천리	육섬	0,030	
	송천리	솔섬	0,046	
	송천리	죽도	0,002	
	송천리	장여	0,001	
춘암리	마안도	0,146		
하이면(1)	덕명리	무도	0,001	
회화면(1)	어신리	소품섬	0,001	

자료 : 해양수산과, 도시개발과



인구

POPULATION

1. 인구추이
Population Trend
2. 시·군별 세대 및 인구(주민등록)
Households and Population by Si and Gun(Resident Registration)
3. 읍·면별 세대 및 인구
Households and Population by Eup and Myeon
3-1. 행정리별 세대 및 인구(2015)
Households and Population by Adm(2015)
4. 연령별(5세 계급) 및 성별인구
Population, by Age(5-year age group) and Gender
5. 혼인상태별 인구(15세 이상)
Population By Marital Status(15 Years Old and Over)
6. 교육정도별 인구(6세이상)
Population by Educational Attainment(6 years old and over)
7. 주택 점유 형태별 가구(일반가구)
Ordinary Households by Type of Occupancy
8. 사용방수별 가구(일반가구)
Ordinary Households by Rooms Used
9. 인구동태
Vital Statistics
10. 인구이동
Internal Migration
11. 통근·통학 유형별 인구(12세이상)
Population by Type of commuting and Schooling(12years and over)
12. 상주(야간), 주간 인구
Resident and daytime Population by administrative district
13. 외국인 국적별 등록현황
Registered Foreigners by Major Nationality
14. 외국인과의 혼인
Marriages to foreigners

1. 인구추이

단위 : 세대, 명

연도별	세대수 ¹⁾ Number of households	인구 Population					
		합계 Total		한국인 Korean			
		남 Male	여 Female	남 Male	여 Female	남 Male	여 Female
1990	19,836	67,647	32,884	34,763	67,647	32,884	34,763
1991	20,382	76,667	38,017	38,650	76,667	38,017	38,650
1992	20,680	74,530	36,816	37,714	74,530	36,816	37,714
1993	20,960	73,163	36,183	36,980	73,163	36,183	36,980
1994	21,103	71,595	35,323	36,272	71,595	35,323	36,272
1995	21,306	69,988	34,481	35,507	69,988	34,481	35,507
1996	21,432	68,432	33,743	34,689	68,432	33,743	34,689
1997	21,763	67,746	33,373	34,373	67,588	33,283	34,305
1998	22,046	66,768	32,984	33,784	66,612	32,899	33,713
1999	21,981	65,144	32,270	32,874	64,960	32,155	32,805
2000	22,201	63,670	31,546	32,124	63,423	31,394	32,029
2001	22,369	62,383	30,864	31,519	62,097	30,713	31,384
2002	22,413	60,671	30,003	30,668	60,374	29,833	30,541
2003	22,478	58,974	29,202	29,772	58,642	28,999	29,643
2004	22,583	57,736	28,636	29,100	57,400	28,438	28,962
2005	22,727	56,536	28,026	28,510	56,189	27,823	28,366
2006	22,906	55,827	27,739	28,088	55,309	27,410	27,899
2007	23,534	56,063	27,915	28,148	55,393	27,487	27,906
2008	24,231	57,031	28,674	28,357	55,950	27,902	28,048
2009	25,198	58,554	29,712	28,842	57,100	28,636	28,464
2010	25,599	58,580	29,686	28,894	57,231	28,711	28,520
2011	25,692	58,902	29,931	28,971	57,264	28,710	28,554
2012	25,685	58,553	29,796	28,757	56,906	28,547	28,359
2013	25,718	57,997	29,490	28,507	56,369	28,277	28,092
2014	25,844	57,659	29,355	28,304	55,916	28,020	27,896
2015	25,883	57,175	29,159	28,016	55,284	2,771	2,759
2016	25,853	56,413	28,730	27,683	54,703	27,452	27,251
2017	25,827	55,471	28,084	27,387	54,060	27,064	26,996

자료 : 기획감사실 「주민등록인구통계」

주 : 1. 1990년까지는 인구조사 결과이며, 1991년 이후는 주민등록인구통계 결과임.

2. 1) 외국인세대수 제외('98년부터 적용)

3. ()는 100세 이상임.

Population Trend

외국인 Foreigner			인구증가율(%) Population increase rate	세대당인구 Person per household	65세이상 고령자 Person 65years old and over	인구밀도 Population density	
남 Male	여 Female	면적(km ²) Area					
-	-	-	-	3.4	-	132	514.41
-	-	-	-	3.8	-	149	514.36
-	-	-	-	3.6	-	145	514.33
-	-	-	-	3.5	-	142	514.61
-	-	-	-	3.4	-	139	514.70
-	-	-	-	3.3	8,959	136	516.27
-	-	-	-	3.2	8,993	133	516.24
158	90	68	-	3.1	9,415(9)	131	516.31
156	85	71	△1.4	3.0	9,720(7)	129	516.61
184	115	69	△2.4	3.0	9,969(5)	105	616.61
247	152	95	△2.3	2.9	10,304(4)	123	516.59
286	151	135	△2.0	2.8	10,751(4)	120	516.86
297	170	127	△2.7	2.7	10,955(3)	117	516.91
332	203	129	△2.8	2.6	11,197(4)	113	516.92
336	198	138	△2.1	2.5	11,538(4)	111	516.94
347	203	144	△2.1	2.5	11,772(4)	109	516.97
518	329	189	△1.3	2.4	12,040(2)	107	517.05
670	428	242	0.4	2.4	12,470(4)	107	517.05
1,081	772	309	1.7	2.3	12,727(3)	108	517.10
1,454	1,076	378	2.7	2.3	12,928(4)	110	517.28
1,349	975	374	0.0	2.2	13,102(9)	111	517.28
1,638	1,221	417	0.5	2.2	13,280(9)	111	517.27
1,647	1,249	398	△0.6	2.2	13,532(9)	110	517.71
1,628	1,213	415	△0.9	2.2	13,793(8)	109	517.68
1,743	1,335	408	△0.6	2.2	14,092(9)	108	517.68
1,891	1,444	447	△0.8	2.1	14,222(12)	107	517.71
1,710	1,278	432	△1.3	2.1	14,462(17)	106	517.94
1,411	1,020	391	△3.0	2.1	14,842(14)	104	517.93

2. 시·군별 세대 및 인구(주민등록)

단위 : 세대, 명

연도별 및 시군별	세대수 ¹⁾ No. of households	등록인구 Registered Population					
		합계 Total	남 Male	여 Female	한국인 Korean	남 Male	여 Female
2012	1,301,439	3,383,685	1,716,802	1,666,883	3,319,314	1,670,545	1,648,769
2013	1,320,887	3,402,946	1,728,359	1,674,587	3,333,820	1,678,592	1,655,228
2014	1,343,984	3,428,035	1,743,283	1,684,752	3,350,257	1,687,114	1,663,143
2015	1,367,142	3,447,018	1,754,177	1,692,841	3,364,702	1,694,981	1,669,721
2016	1,385,684	3,454,892	1,756,628	1,698,264	3,373,871	1,699,219	1,674,652
2017	1,406,011	3,455,540	1,753,472	1,702,068	3,380,404	1,701,413	1,678,991
창원시	420,517	1,072,657	546,245	526,412	1,057,032	536,167	520,865
진주시	142,865	351,547	174,768	176,779	346,681	171,801	174,880
통영시	58,941	139,525	71,444	68,081	135,833	68,528	67,305
사천시	51,348	117,365	59,885	57,480	114,252	57,476	56,776
김해시	204,894	550,758	282,781	267,977	532,132	268,959	263,173
밀양시	50,597	110,395	53,947	56,448	107,898	52,692	55,206
거제시	101,279	263,162	140,005	123,157	254,073	133,467	120,606
양산시	135,821	344,450	174,153	170,297	338,535	170,132	168,403
의령군	14,436	28,624	13,952	14,672	27,849	13,478	14,371
함안군	31,076	71,822	37,431	34,391	68,207	34,433	33,774
창녕군	31,256	66,517	33,500	33,017	64,101	31,844	32,257
고성군	25,827	55,471	28,084	27,387	54,060	27,064	26,996
남해군	22,135	45,476	22,018	23,458	44,642	21,348	23,294
하동군	23,805	49,386	24,313	25,073	48,831	24,083	24,748
산청군	18,740	36,971	18,088	18,883	36,340	17,793	18,547
함양군	19,915	40,582	19,436	21,146	40,175	19,242	20,933
거창군	28,353	63,290	30,731	32,559	62,763	30,476	32,287
합천군	24,206	47,542	22,691	24,851	47,000	22,430	24,570

자료 : 기획감사실 「주민등록인구통계」

Households and Population by Si and Gun(Resident Registration)

외국인 Foreigner	남 Male	여 Female	세대당인구 Person per household	65세 이상 고령자 Person 65 years old & over	인구밀도 (명/km ²) Population density	면적 (km ²) Area
64,371	46,257	18,114	2.55	414,831	315	10,533
69,126	49,767	19,359	2.52	431,645	316	10,537
77,778	56,169	21,609	2.49	449,017	318	10,538
82,316	59,196	23,120	2.46	464,019	319	10,539
81,021	57,409	23,612	2.43	480,278	320	10,539
75,136	52,059	23,077	2.40	504,460	321	10,539
15,625	10,078	5,547	2.51	124,875	1,414	747.67
4,866	2,967	1,899	2.43	51,488	486	712.95
3,692	2,916	776	2.30	22,054	566	239.81
3,113	2,409	704	2.23	22,118	287	398.64
18,626	13,822	4,804	2.60	51,219	1,148	463.35
2,497	1,255	1,242	2.13	26,719	135	798.63
9,089	6,538	2,551	2.51	22,240	631	402.64
5,915	4,021	1,894	2.49	38,921	697	485.44
775	474	301	1.93	9,630	58	482.86
3,615	2,998	617	2.19	14,443	164	416.59
2,416	1,656	760	2.05	17,724	120	532.85
1,411	1,020	391	2.09	14,842	104	517.93
834	670	164	2.02	15,837	125	357.56
555	230	325	2.05	14,721	72	675.61
631	295	336	1.94	11,916	46	794.82
407	194	213	2.02	12,558	55	725.48
527	255	272	2.21	15,981	78	803.17
542	261	281	1.94	17,174	48	983.46

3. 읍·면별 세대 및 인구

단위 : 세대, 명

연도별 및 읍면별	세대수1) Number of households	인구 Population					
		합계 Total			한국인 Korean		
		남 Male	여 Female		남 Male	여 Female	
2012	25,685	58,553	29,796	28,757	56,906	28,547	28,359
2013	25,718	57,997	29,490	28,507	56,369	28,277	28,092
2014	25,844	57,659	29,355	28,304	55,916	28,020	27,896
2015	25,883	57,175	29,159	28,016	55,284	27,715	27,569
2016	25,853	56,413	28,730	27,683	54,703	27,452	27,251
2017	25,827	55,471	28,084	27,387	54,060	27,064	26,996
고성읍	11,103	26,159	13,074	13,085	25,691	12,814	12,877
삼산면	973	1,976	1,048	928	1,825	920	905
하일면	1,014	2,001	1,017	984	1,894	919	975
하이면	1,314	2,955	1,572	1,383	2,815	1,443	1,372
상리면	890	1,684	833	851	1,655	816	839
대가면	916	1,695	838	857	1,685	836	849
영현면	531	883	396	487	881	395	486
영오면	808	1,565	777	788	1,528	750	778
개천면	643	1,248	621	627	1,217	593	624
구만면	577	1,081	542	539	1,058	526	532
회화면	1,912	3,817	1,881	1,936	3,740	1,847	1,893
마암면	933	1,919	985	934	1,896	965	931
동해면	1,740	3,572	1,902	1,670	3,370	1,718	1,652
거류면	2,473	4,916	2,598	2,318	4,805	2,522	2,283

자료 : 기획감사실 「주민등록인구통계」, 민원봉사과

Households and Population by Eup and Myeon

	외국인 Foreigner		인구밀도 Population density		세대당 인구 Person per household	65세이상 고령자 Person 65 years old over	
	남 Male	여 Female	면적 Area (km ²)	인구 Population			
	1,647	1,249	398	109.9	517.71	2.2	13,532(9)
	1,628	1,213	415	108.9	517.68	2.2	13,793(8)
	1,743	1,335	408	108.0	517.68	2.2	14,092(9)
	1,891	1,444	447	106.8	517.71	2.1	14,222(12)
	1,710	1,278	432	105.6	517.94	2.1	14,462(17)
	1,411	1,020	391	104.4	517.93	2.1	14,842(14)
	468	260	208	582.4	44.11	2.3	4,444
	151	128	23	52.0	35.11	1.9	681
	107	98	9	61.1	30.98	1.9	838
	140	129	11	74.0	38.06	2.1	882
	29	17	12	36.0	46	1.9	714
	10	2	8	32.2	52.25	1.8	746
	2	1	1	27.4	32.17	1.7	441
	37	27	10	67.1	22.77	1.9	569
	31	28	3	30.1	40.45	1.9	515
	23	16	7	47.6	22.23	1.8	466
	77	34	43	126.1	29.67	2.0	1,081
	23	20	3	56.3	33.70	2.0	767
	202	184	18	62.6	53.87	1.9	1,273
	111	76	35	131.4	36.56	1.9	1,425

3-1. 행정리별 세대 및 인구(2017)

단위 : 세대, 명

구분 읍면별	법정리 Legal Ri	행정리 Admini strative Ri	세대수 Number of households	인구 Population			
				계 Total	남 Male	여 Female	
합계	119	263	25,827	54,060	27,064	26,996	
소계	17	40	11,103	25,691	12,814	12,877	
고성읍	성내리	서내	227	522	262	260	
		남내	173	366	173	193	
		동내	137	261	124	137	
	서외리	서외1	1,081	2,942	1,439	1,503	
		서외2	408	912	431	481	
	수남리	수외	420	967	477	490	
		남외	321	716	366	350	
		구암	291	614	319	295	
	남포	남포	424	1,219	622	597	
		동외리	동외	1,236	3,320	1,640	1,680
			남산1	203	356	185	171
	정동	남산2	153	301	141	160	
		정동	1,356	3,266	1,613	1,653	
		송학리	송학	602	1,279	639	640
	무학		650	1,323	684	639	
	기월리	기월	320	517	247	270	
		신기	109	233	117	116	
	교사리	교동	829	2,327	1,169	1,158	
		사동	160	360	204	156	
	대독리	대안	93	144	61	83	
		독실	71	145	76	69	
	이당리	면전	119	239	128	111	
		이곡	73	130	73	57	
	무량리	무량	103	196	104	92	
	덕선리	양덕	59	118	67	51	
		선동	84	179	82	97	
	대평리	대평	72	150	77	73	
		울촌	31	68	32	36	
	우산리	내우산	51	103	54	49	
		외우산	145	280	134	146	
죽계리	상촌	81	144	74	70		
	죽동	131	241	112	129		
	장계	70	124	61	63		

자료 : 기획감사실 「주민등록인구통계」

Households and Population by Adm(2017)

단위 : 세대, 명

읍면별	구분	법정리 Legal Ri	행정리 Admini strative Ri	세대수 Number of households	인구 Population		
					계 Total	남 Male	여 Female
		죽계리	평계	38	66	32	34
		울대리	울대	206	400	208	192
		월평리	매수	159	346	177	169
			흥류	90	191	90	101
			거운	69	133	71	62
		신월리	신부	128	230	114	116
			곡용	130	263	135	128
소계	6	14	973	1,825	920	905	
삼산면	병산리	병산	109	196	102	94	
		두포리	장지	81	163	86	77
	미룡리	두모	64	126	60	66	
		포교	61	109	58	51	
		와도	8	10	8	2	
		덕산	53	95	52	43	
		대포	64	124	67	57	
	삼봉리	용호	96	187	88	99	
		미동	52	90	38	52	
		상촌	80	149	66	83	
	장치리	해명	90	177	94	83	
		중촌	57	102	45	57	
	판곡리	장백	45	63	34	29	
판곡		113	234	122	112		
소계	7	15	1,014	1,894	919	975	
하일면	수양리	수양	99	190	88	102	
		용태리	용태	78	139	65	74
	학림리	가룡	30	57	29	28	
		임포	88	175	87	88	
		도동	29	47	19	28	
		학동	46	89	42	47	
		금단	100	187	98	89	
	송천리	송천1	60	110	53	57	
		자란	18	23	9	14	
		송천2	88	178	90	88	
	오방리	오방	94	173	86	87	
춘암리	춘암	72	132	60	72		
	용암포	54	87	42	45		

자료 : 기획감사실 「주민등록인구통계」

3-1. 행정리별 세대 및 인구(2017)

단위 : 세대, 명

읍면별	구분	법정리 Legal Ri	행정리 Admini strative Ri	세대수 Number of households	인구 Population		
					계 Total	남 Male	여 Female
			맥전포	50	92	43	49
		동화리	동화	108	215	108	107
소계		8	19	1,314	2,815	1,443	1,372
하이면	덕호리	두수	113	231	126	105	
		부평	34	74	40	34	
	덕명리	신덕	298	695	357	338	
		군호	94	247	131	116	
		제전	31	60	31	29	
		덕명	111	223	110	113	
	월흥리	월흥	88	172	90	82	
		입암	62	131	65	66	
		신흥	37	72	40	32	
		정곡	40	97	52	45	
	사곡리	사곡	52	94	44	50	
		석지리	남산	23	51	23	28
	음촌		22	43	24	19	
	양촌		44	98	49	49	
	신촌		47	99	51	48	
	와룡리	와룡	64	121	65	56	
	봉현리	봉현	106	220	103	117	
	봉원리	외원	28	47	22	25	
		내원	20	40	20	20	
	소계	9	17	890	1,655	816	839
상리면	고봉리	고봉	52	82	45	37	
		비곡	26	46	21	25	
	신촌리	신촌	49	91	45	46	
		오산리	오산	47	86	44	42
	척번정리	중촌	23	35	17	18	
		가동	18	36	19	17	
		척정	159	319	151	168	
		조동	25	41	21	20	
		평촌	25	49	22	27	
	동산리	동산	60	103	58	45	
		망림리	망림	53	90	45	45
			구미	68	164	75	89

자료 : 기획감사실 「주민등록인구통계」

Households and Population by Adm(2017)

단위 : 세대, 명

읍면별	구분 법정리 Legal Ri	행정리 Admini strative Ri	세대수 Number of households	인구 Population		
				계 Total	남 Male	여 Female
	무선리	무선	50	89	51	38
		선동	54	99	47	52
	자은리	자은	34	55	27	28
	부포리	부포	68	131	67	64
		내부포	79	139	61	78
소계	9	19	916	1,685	836	849
대가면	송계리	송계	58	105	45	60
		장전	67	134	72	62
	신전리	신전	67	130	64	66
	갈천리	외갈	16	24	12	12
		내갈	39	52	26	26
		종생	32	60	36	24
	양화리	양화	59	92	45	47
	연지리	지동	63	121	61	60
		평동	54	111	48	63
	유흥리	유흥	76	143	72	71
		삼계	79	131	59	72
	암전리	암전	58	123	58	65
		금산리	월촌	35	55	26
	세동		44	86	42	44
	신화		28	48	28	20
	가동		33	62	30	32
	척정리		화암	41	69	33
척곡		29	67	39	28	
관동		38	72	40	32	
소계	8	16	531	881	395	486
영현면	추계리	추계	23	38	19	19
	봉발리	봉발1	31	51	27	24
		봉발2	27	40	15	25
		금능	21	40	21	19
	대법리	대촌	51	87	38	49
		법촌	39	61	30	31
	영부리	영부	52	75	34	41
		영동	31	47	18	29
봉림리	봉림	42	74	28	46	

자료 : 기획감사실 「주민등록인구통계」

3-1. 행정리별 세대 및 인구(2017)

단위 : 세대, 명

읍면별	구분	법정리 Legal Ri	행정리 Admini strative Ri	세대수 Number of households	인구 Population			
					계 Total	남 Male	여 Female	
		침전리	침점1	39	67	25	42	
			침점2	11	14	7	7	
		신분리	평촌	17	27	15	12	
			매촌	23	32	14	18	
			신촌	42	75	35	40	
		연화리	연화1	69	128	59	69	
			연화2	13	25	10	15	
소계	7	15	808	1,528	750	778		
영오면		오서리	오서	115	219	113	106	
			오동리	오동	90	163	84	79
		영대리	옥동	25	55	24	31	
			영대	104	181	92	89	
			영산리	신흥	43	93	50	43
		성곡리	성산	49	87	40	47	
			낙안	61	107	46	61	
			범계	33	60	28	32	
		연당리	연촌	23	45	24	21	
			분양	36	73	34	39	
			악양	29	54	26	28	
		양산리	양기	62	114	55	59	
			양월	54	101	47	54	
		소계	9	17	643	1,217	593	624
		개천면		명성리	상명	24	37	19
하명	48				80	37	43	
예성리	덕성			46	83	43	40	
	구례			46	92	47	45	
북평리	북평			41	71	34	37	
	원동			10	22	14	8	
용안리	용안			52	90	38	52	
	용궁			13	17	10	7	
봉치리	봉치			47	84	34	50	
청광리	청동			70	134	62	72	
	청남	38	82	42	40			

자료 : 기획감사실 「주민등록인구통계」

Households and Population by Adm(2017)

단위 : 세대, 명

읍면별	구분	법정리 Legal Ri	행정리 Admini strative Ri	세대수 Number of households	인구 Population		
					계 Total	남 Male	여 Female
		나선리	나동	31	55	24	31
		가천리	가천	58	115	56	59
		좌련리	차치	15	25	12	13
			좌련	39	75	34	41
			좌이	40	119	66	53
			월곡	25	36	21	15
소계	6	14	577	1,058	526	532	
구만면		효락리	낙동	88	163	84	79
			효대	40	68	36	32
		주평리	주평	46	92	38	54
		화림리	신계	20	45	27	18
			화촌	35	78	38	40
			당산	49	88	41	47
			선동	22	27	15	12
		저연리	연동	43	75	32	43
			저동	32	59	29	30
		용와리	와룡	43	67	35	32
			용당	30	56	25	31
		광덕리	광암	61	112	57	55
			중암	30	63	34	29
			덕암	38	65	35	30
소계	6	16	1,912	3,740	1,847	1,893	
회화면		배둔리	관인	312	651	330	321
			가례	307	636	326	310
			양지	276	659	316	343
			안의	187	372	181	191
		당항리	당항	149	277	136	141
		봉동리	자소	85	130	63	67
			금봉촌	37	63	27	36
			동촌	60	108	57	51
		어신리	석전	20	36	18	18
			산북	67	104	48	56
			어선	63	99	48	51
		삼덕리	월계	145	230	117	113

자료 : 기획감사실 「주민등록인구통계」

3-1. 행정리별 세대 및 인구(2017)

단위 : 세대, 명

읍면별	구분	법정리 Legal Ri	행정리 Admini strative Ri	세대수 Number of households	인구 Population			
					계 Total	남 Male	여 Female	
		삼덕리	남진	59	93	48	45	
			신천	53	94	44	50	
			치명	23	46	21	25	
			녹명리	녹명	69	142	67	75
소계	9	17	933	1,896	965	931		
마암면		두호리	두호	94	161	87	74	
			삼락리	곤기	83	340	194	146
				평부	59	102	50	52
			보전리	보대	34	61	27	34
				전포	62	106	57	49
			화산리	동정	48	99	48	51
				원진	33	60	28	32
				법진	35	71	35	36
			도전리	화산	83	145	76	69
				명송	25	43	20	23
				도전	57	87	37	50
				용전	16	31	15	16
			장산리	초선	53	79	32	47
				장산	77	148	71	77
				성전리	성전	47	94	48
			신리	신리	64	141	76	65
석마리	석마	63		128	64	64		
소계	9	22	1,740	3,370	1,718	1,652		
동해면		장기리	용흥	49	77	41	36	
			장기	140	264	134	130	
			양촌리	검포	128	202	108	94
				덕곡	63	116	61	55
			외산리	법동	83	156	78	78
				대천	95	195	102	93
			내산리	좌부천	74	173	93	80
				내신	80	165	85	80
			용정리	전도	87	166	83	83
				매정	93	202	98	104
장좌리	가룡	70	129	68	61			
	우두포	67	153	82	71			
		상장	56	84	38	46		

자료 : 기획감사실 「주민등록인구통계」

Households and Population by Adm(2017)

단위 : 세대, 명

읍면별	구분	법정리 Legal Ri	행정리 Admini strative Ri	세대수 Number of households	인구 Population		
					계 Total	남 Male	여 Female
		장좌리	하장	54	88	45	43
			구학포	58	95	54	41
	봉암리	장항	61	134	65	69	
		입암	124	249	128	121	
		동림	58	119	59	60	
	외곡리	정남	80	157	76	81	
		정북	68	141	71	70	
	내곡리	남촌	78	154	77	77	
		북촌	74	151	72	79	
	소계	9	22	2,473	4,805	2,522	2,283
거류면	당동리	당동	498	1,021	563	458	
		신당	135	274	141	133	
	신용리	봉곡	159	339	182	157	
		용동	151	299	163	136	
		마동	91	170	95	75	
		상원	102	168	80	88	
		하원	81	156	79	77	
	화당리	화당	75	145	78	67	
	거산리	거산	66	117	58	59	
	가려리	덕촌	82	151	76	75	
		가동	70	133	62	71	
		송산리	송정	67	139	67	72
	은월리	구현	53	112	59	53	
		도산촌	67	156	82	74	
		월치	73	145	68	77	
		정촌	59	133	67	66	
	용산리	신은	80	134	67	67	
		용산	221	403	208	195	
		감서리	봉림	105	188	99	89
		감동	117	191	108	83	
용운		63	123	62	61		
송의원		58	108	58	50		

자료 : 기획감사실 「주민등록인구통계」

4. 연령별(5세 계급) 및 성별인구

단위 : 명, %

성별 및 5세 계급별	2014				2015			
	인구 Population		구성비 Composition	인구 Population		구성비 Composition		
	남 Male	여 Female		남 Male	여 Female			
합계	55,916	28,020	27,896	100.00	55,284	27,715	27,569	100.00
0~4	1,948	998	950	3.48	1,813	905	908	3.28
5~9	1,899	986	913	3.40	1,939	1,033	906	3.51
10~14	2,115	1,106	1,009	3.78	1,962	998	964	3.55
15~19	2,917	1,595	1,322	5.22	2,797	1,523	1,274	5.06
20~24	2,616	1,520	1,096	4.68	2,690	1,560	1,130	4.87
25~29	2,322	1,282	1,040	4.15	2,074	1,158	916	3.75
30~34	3,179	1,786	1,393	5.69	2,853	1,607	1,246	5.16
35~39	3,068	1,761	1,307	5.49	3,098	1,762	1,336	5.60
40~44	4,000	2,260	1,740	7.15	3,745	2,119	1,626	6.77
45~49	4,135	2,367	1,768	7.40	4,232	2,437	1,795	7.66
50~54	4,812	2,557	2,255	8.61	4,540	2,417	2,123	8.21
55~59	4,812	2,453	2,359	8.61	5,038	2,594	2,444	9.11
60~64	4,001	1,953	2,048	7.16	4,281	2,108	2,173	7.74
65~69	3,610	1,729	1,881	6.46	3,687	1,783	1,904	6.67
70~74	3,580	1,481	2,099	6.40	3,397	1,416	1,981	6.14
75~79	3,224	1,189	2,035	5.77	3,241	1,212	2,029	5.86
80~84	2,229	664	1,565	3.99	2,367	745	1,622	4.28
85이상	1,449	333	1,116	2.59	1,530	338	1,192	2.77

자료 : 기획감사실
주 : 주민등록인구 통계결과임

Population, by Age(5-year age group) and Gender

2016				2017			
인구 Population			구성비 Composition	인구 Population			구성비 Composition
남 Male	여 Female			남 Male	여 Female		
54,703	27,452	27,251	100.00	54,060	27,064	26,996	100.00
1,715	847	868	3.14	1,463	712	751	2.71
1,961	1,049	912	3.58	1,982	1,036	946	3.67
1,870	941	929	3.42	1,885	988	897	3.49
2,601	1,435	1,166	4.75	2,478	1,331	1,147	4.58
2,672	1,538	1,134	4.88	2,576	1,484	1,092	4.77
1,989	1,117	872	3.64	1,951	1,101	850	3.61
2,582	1,442	1,140	4.72	2,209	1,216	993	4.09
3,102	1,762	1,340	5.67	3,038	1,741	1,297	5.62
3,402	1,925	1,477	6.22	3,201	1,765	1,436	5.92
4,275	2,463	1,812	7.81	4,210	2,384	1,826	7.79
4,306	2,331	1,975	7.87	4,193	2,316	1,877	7.76
5,266	2,685	2,581	9.63	5,355	2,726	2,629	9.91
4,500	2,252	2,248	8.23	4,677	2,371	2,306	8.65
3,828	1,880	1,948	7.00	3,956	1,942	2,014	7.32
3,282	1,398	1,884	6.00	3,245	1,443	1,802	6.00
3,268	1,222	2,046	5.97	3,402	1,295	2,107	6.29
2,459	804	1,655	4.50	2,468	827	1,641	4.57
1,625	361	1,264	2.97	1,771	386	1,385	3.28

5. 혼인상태별 인구(15세 이상)

단위 : 명

5년별 및 5세 계급별	합계						남자 Male		
	Total	유배우 Married	사별 Widowed	이혼 Divorced	미혼 Never married	미상 Unknown	Total	유배우 Married	사별 Widowed
1990	52,117	31,764	7,303	328	12,722	-	-	-	-
1995	49,392	30,216	7,397	483	11,296	-	-	-	-
2000	46,748	28,790	7,576	775	9,607	-	21,948	14,518	798
2005	42,240	26,056	7,414	935	7,835	-	19,977	13,210	838
2010	44,778	27,077	7,359	1,183	9,159	-	22,114	14,057	990
2015	45,893	25,540	7,572	2,257	10,524	-	22,779	13,623	951
15~19세	2,760	-	-	-	2,760	-	1,608	-	-
20~24세	2,003	41	1	4	1,957	-	1,268	6	1
25~29세	1,842	343	-	19	1,480	-	1,024	100	-
30~34세	2,659	1,297	7	57	1,298	-	1,482	482	3
35~39세	2,884	1,856	6	147	875	-	1,625	911	6
40~44세	3,375	2,401	26	258	690	-	1,862	1,199	5
45~49세	3,858	2,897	74	397	490	-	2,193	1,571	21
50~54세	4,251	3,187	203	460	401	-	2,255	1,620	49
55~59세	4,637	3,621	400	356	260	-	2,384	1,927	84
60~64세	4,068	3,099	572	304	93	-	1,946	1,673	58
65~69세	3,343	2,433	717	121	72	-	1,562	1,352	88
70~74세	3,361	1,921	1,290	63	87	-	1,402	1,153	168
75~79세	3,131	1,478	1,563	59	31	-	1,171	914	199
80~84세	2,273	741	1,506	10	16	-	691	542	141
85세 이상	1,448	225	1,207	2	14	-	306	173	128

자료 : 통계청 「2015인구주택총조사보고서」

주 : 외국인인 제외된 숫자

Population By Marital Status(15 Years old and over)

			여자 Female					
이혼 Divorced	미혼 Never married	미상 U nknown	Total	유배우 Married	사별 Widowed	이혼 Divorced	미혼 Never married	미상 Unknown
-	-	-	-	-	-	-	-	-
-	-	-	-	-	-	-	-	-
469	6,163	-	24,800	14,272	6,778	306	3,444	-
568	5,361	-	22,263	12,846	6,576	367	2,474	-
708	6,359	-	22,664	13,020	6,369	475	2,800	-
1,292	6,913	-	23,114	11,917	6,621	965	3,611	-
-	1,608	-	1,152	-	-	-	1,152	-
4	1,257	-	735	35	-	-	700	-
11	913	-	818	243	-	8	567	-
32	965	-	1,177	815	4	25	333	-
55	653	-	1,259	945	-	92	222	-
104	554	-	1,513	1,202	21	154	136	-
223	378	-	1,665	1,326	53	174	112	-
300	286	-	1,996	1,567	154	160	115	-
214	159	-	2,253	1,694	316	142	101	-
172	43	-	2,122	1,426	514	132	50	-
88	34	-	1,781	1,081	629	33	38	-
41	40	-	1,959	768	1,122	22	47	-
44	14	-	1,960	564	1,364	15	17	-
3	5	-	1,582	199	1,365	7	11	-
1	4	-	1,142	52	1,079	1	10	-

6. 교육정도별 인구(6세 이상)

단위 : 명

5년별 및 5세계급별	계 Total	재학 1) Attendance						
		초등학교 Elementary school	중등학교 Middle School	고등학교 High school	대학 Junior college	대학교 University	대학원 이상 Graduate school	
2005	47,160	7,914	3,239	1,590	1,653	565	831	36
2010	48,886	7,442	2,577	1,631	1,963	493	717	61
2015	48,689	6,371	2,181	1,346	2,113	132	539	60
6~9세	1,503	1,178	1,178	-	-	-	-	-
10~14세	1,938	1,938	1,002	936	-	-	-	-
15~19세	2,681	2,514	-	397	1,992	37	88	-
20~24세	1,533	413	-	-	2	73	338	-
25~29세	1,800	65	-	1	-	9	49	6
30~34세	2,621	34	-	-	6	1	27	-
35~39세	2,871	43	-	-	5	8	7	23
40~44세	3,372	45	-	1	4	-	17	23
45~49세	3,858	40	-	5	23	2	5	5
50~54세	4,251	36	-	3	29	1	1	2
55~59세	4,637	26	-	-	23	1	2	-
60~64세	4,068	30	-	2	23	-	4	1
65~69세	3,343	9	1	1	6	-	1	-
70~74세	3,361	-	-	-	-	-	-	-
75~79세	3,131	-	-	-	-	-	-	-
80~84세	2,273	-	-	-	-	-	-	-
85세 이상	1,448	-	-	-	-	-	-	-

자료 : 통계청 「2015인구주택총조사보고서」
주 : 1)휴학포함

Population by Educational Attainment (6years old and over)

	졸업 Graduated					
	초등학교 Elementary school	중학교 Middle school	고등학교 High school	대학 Junior college	대학교 University	대학원 이상 Graduate school
29,527	9,507	5,102	10,295	2,007	2,440	176
33,139	9,296	5,080	12,027	3,150	3,322	264
34,979	7,965	5,255	12,629	3,849	4,895	386
—	—	—	—	—	—	—
—	—	—	—	—	—	—
152	—	12	140	—	—	—
991	1	22	462	281	225	—
1,633	—	44	392	523	668	6
2,360	—	45	740	741	794	40
2,670	—	68	1,087	643	820	52
3,145	5	135	1,744	539	667	55
3,644	95	279	2,226	427	566	51
4,035	375	786	2,139	252	438	45
4,391	929	1,192	1,670	228	314	58
3,730	1,398	1,022	978	118	175	39
2,868	1,479	757	487	45	79	21
2,305	1,500	469	251	4	70	11
1,833	1,295	287	184	19	40	8
874	626	83	108	29	28	—
348	262	54	21	—	11	—

6. 교육정도별 인구(6세 이상)(계속)

단위 : 명

5년별 및 5세계급별	중퇴 Dropped out						
	초등학교 Elementary school	중학교 Middle school	고등학교 High school	대학 Junior college	대학교 University	대학원 이상 Graduate school	
2005	1,371	695	204	211	138	121	2
2010	1,786	743	253	328	266	185	11
2015	2,079	808	277	321	317	338	18
6~9세	-	-	-	-	-	-	-
10~14세	-	-	-	-	-	-	-
15~19세	15	-	-	9	1	5	-
20~24세	105	-	-	8	67	30	-
25~29세	78	-	2	11	34	31	-
30~34세	205	-	9	42	78	65	11
35~39세	116	-	5	24	36	51	-
40~44세	131	1	7	43	45	34	1
45~49세	123	12	16	18	13	62	2
50~54세	131	8	33	47	13	26	4
55~59세	174	36	69	55	4	10	-
60~64세	158	49	48	41	5	15	-
65~69세	140	95	32	4	6	3	-
70~74세	254	226	18	5	4	1	-
75~79세	225	208	11	3	-	3	-
80~84세	164	125	25	9	3	2	-
85세이상	60	48	2	2	8	-	-

자료 : 통계청 「2015인구주택총조사보고서」

주 : 1) 휴학포함

Population by Educational Attainment (6years old and over)(Cont'd)

	수료 Completed			미취학 Never attending	미상 Unkown
	대학 Junior college	대학교 University	대학원 Graduate school		
110	33	22	55	8,238	—
175	62	48	66	6,344	—
211	43	66	102	5,049	—
—	—	—	—	325	—
—	—	—	—	—	—
—	—	—	—	—	—
8	—	8	—	16	—
17	1	10	6	7	—
18	7	8	3	4	—
31	—	16	15	11	—
41	8	15	18	10	—
25	2	—	23	26	—
24	15	—	9	25	—
12	8	—	4	34	—
18	1	5	12	132	—
1	—	—	1	325	—
11	—	—	11	791	—
5	1	4	—	1,068	—
—	—	—	—	1,235	—
—	—	—	—	1,040	—

7. 주택 점유 형태별 가구(일반가구) Ordinary Households by Type of Occupancy

단위 : 가구

5년별 및 가구별	계 Total	자기집 Owned	전세 Lump- sum deposit for rent	보증부월세 Monthly rent with deposit	무보증월세 Monthly rent without deposit	사글세 Monthly rent for lump sum payment of the rental period in advance	무상 Free rent
1990	-	-	-	-	-	-	-
1995	-	-	-	-	-	-	-
2000	20,187	16,380	1,960	561	545	82	659
2005	19,775	16,417	1,195	869	447	82	765
2010	21,437	16,693	1,110	2,130	394	78	1,032
2015	22,241	18,010	439	2,038	477	8	1,269

자료 : 통계청 「2015인구주택총조사보고서」

8. 사용방수별 가구(일반가구) Ordinary Households by Rooms Used

단위 : 가구

5년별 및 가구별	사용방수 No. of rooms used						
	합계 Total	1	2	3	4	5	6개 이상
1990	-	-	-	-	-	-	-
1995	-	-	-	-	-	-	-
2000	20,187	706	2,053	5,750	7,184	3,658	836
2005	19,775	104	1,326	5,323	7,143	4,768	1,111
2010	21,437	491	1,459	3,764	8,076	6,007	1,640
2015	22,241	421	1,153	3,777	8,212	6,769	1,909

자료 : 통계청 「2015인구주택총조사보고서」

9. 인구동태

단위 : 명, 쌍

연도별 및 읍면별	출생 Birth		
	계 Total	남 Male	여 Female
2012	453	236	217
2013	378	181	197
2014	349	161	188
2015	315	161	154
2016	273	154	119
2017	229	118	111
고성읍	175	93	82
삼산면	6	3	3
하일면	5	1	4
하이면	7	2	5
상리면	1	0	1
대가면	1	1	0
영현면	1	0	1
영오면	4	2	2
개천면	-	0	0
구만면	3	1	2
회화면	12	5	7
마암면	1	0	1
동해면	6	4	2
거류면	7	6	1

자료 : 통계청 인구동향조사(인구동태건수 및 동태율)

Vital Statistics

사망 death			혼인(쌍) Marriage	이혼(쌍) Divorce
계 Total	남 Male	여 Female		
636	335	301	300	152
617	314	303	292	161
630	358	272	276	132
673	329	344	254	152
676	336	340	214	150
657	305	352	183	133
208	102	106	106	67
25	10	15	6	4
43	16	27	8	5
42	19	23	8	9
29	12	17	1	0
30	15	15	7	3
14	9	5	2	2
2	8	12	2	4
22	8	14	1	0
21	11	10	3	3
60	31	29	13	11
34	15	19	2	1
48	18	30	13	7
61	31	30	11	17

10. 인구가동

단위 : 명, %

연도별 및 월별	총이동 Total migrants								시·군·구내 전입 Inter-Si, Gun and Gu	
	전입 In-migrants			전출 Out-migrants						
	이동률 Migration rate	남자 Male	여자 Female	이동률 Migration rate	남자 Male	여자 Female	이동률 Migration rate			
2012	5,662	9.9	3,095.0	2,576.0	5,847	10.3	3,158.0	2,698.0	1,082	1.9
2013	5,268	9.3	2,872	2,396	5,576	9.8	2,995	2,581	1,029	1.8
2014	5,486	9.8	2,969	2,517	5,697	10.1	3,038	2,654	1,121	2.0
2015	5,074	9.1	2,829	2,245	5,373	9.7	2,959	2,414	967	1.7
2016	4,709	8.6	2,602	2,107	4,926	9.0	2,693	2,233	872	1.6
2017	4,536	8.3	2,453	2,083	4,749	8.7	2,634	2,115	870	1.6
1 월	470	0.9	239	231	446	0.8	238	208	94	0.2
2 월	514	0.9	277	237	524	1.0	283	241	91	0.2
3 월	489	0.9	280	209	494	0.9	295	199	97	0.2
4 월	371	0.7	198	173	370	0.7	212	158	75	0.1
5 월	341	0.6	173	168	385	0.7	210	175	81	0.1
6 월	337	0.6	192	145	347	0.6	196	151	71	0.1
7 월	314	0.6	169	145	325	0.6	190	135	50	0.1
8 월	352	0.6	192	160	405	0.7	211	194	70	0.1
9 월	327	0.6	179	148	366	0.7	201	165	69	0.1
10 월	271	0.5	158	113	308	0.6	181	127	47	0.1
11 월	335	0.6	176	159	363	0.7	182	181	53	0.1
12 월	415	0.8	220	195	416	0.8	235	181	72	0.1

자료 : 기획감사실

주 : 1. 주민등록 전출입신고에 의한 자료이며 시도내 이동은 전입인구기준, 국외이동은 제외
2. 총이동 중 전입, 전출의 남자, 여자는 2012년 기준으로 추가됨.

Internal Migration

시·군·구간 Inter-Si, Gun and Gu				시·도간 Inter-Metropolitan City and Province				순이동 Net-migrats	
전입 In-migrants		전출 Out-migrants		전입 In-migrants		전출 Out-migrants			
이동률 Migration rate		이동률 Migration rate		이동률 Migration rate		이동률 Migration rate			
2,683	4.7	2,749	4.8	1,897	3.3	2,016	3.5	-185	-0.3
2,512	4.4	2,652	4.7	1,727	3.1	1,895	3.3	-308	-0.5
2,546	4.5	2,643	4.7	1,819	3.2	1,933	3.4	-211	-0.4
2,401	4.7	2,696	4.8	1,706	3.1	1,710	3.1	-299	-0.5
2,316	4.2	2,318	4.2	1,521	2.8	1,736	3.2	-217	-0.4
2,226	4.1	2,108	3.9	1,440	2.6	1,771	3.3	-213	-0.4
261	0.5	207	0.4	115	0.2	145	0.3	24	0.0
266	0.5	237	0.4	157	0.3	196	0.4	-10	0.0
257	0.5	200	0.4	135	0.2	197	0.4	-5	0.0
170	0.3	146	0.3	126	0.2	149	0.3	1	0.0
155	0.3	156	0.3	105	0.2	148	0.3	-44	-0.1
170	0.3	130	0.2	96	0.2	146	0.3	-10	0.0
146	0.3	156	0.3	118	0.2	119	0.2	-11	0.0
171	0.3	182	0.3	111	0.2	153	0.3	-53	-0.1
148	0.3	159	0.3	110	0.2	138	0.3	-39	-0.1
123	0.2	151	0.3	101	0.2	110	0.2	-37	-0.1
171	0.3	192	0.4	111	0.2	118	0.2	-28	-0.1
188	0.3	192	0.4	155	0.3	152	0.3	-1	0.0

11. 통근·통학 유형별 인구(12세이상)

Population by Type of commuting and Schooling(12years and over)

단위 : 명

구분	12세이상 인구	통근통학 안함	통근·통학	현재살고 있는 읍면동	같은시군 구내다른 읍면동	같은시도내 다른시군구	다른 시도	통근 통학지 미상	통근통학 여부미상
	Population (12and over)	Not commuting	Place of work or school	In the same Eup, Myeon, Dong	To other Eup, Myeon, Dong in the same si do	To other si Gun gu in the same si do	To other Si do	Place of work or school is unknown	Unknown
2005	43,218	17,008	26,200	22,497	1,313	2,359	31	-	10
2010	45,970	14,953	31,017	25,526	1,741	3,757	56	119	-
2015	47,317	16,603	30,714	25,065	1,252	4,273	124	-	-
12~14	1,217	7	1,210	1,114	34	62	-	-	-
15~19	2,679	616	2,063	1,723	112	226	2	-	-
20~24	1,776	707	1,069	605	27	418	19	-	-
25~29	2,125	655	1,470	975	123	361	11	-	-
30~34	2,779	866	1,913	1,172	152	581	8	-	-
35~39	2,929	708	2,221	1,434	165	608	14	-	-
40~44	3,383	708	2,675	2,067	132	468	8	-	-
45~49	3,854	787	3,067	2,427	138	474	28	-	-
50~54	4,292	867	3,425	2,824	129	462	10	-	-
55~59	4,645	1,301	3,344	2,841	152	339	12	-	-
60~64	4,083	1,349	2,734	2,483	66	175	10	-	-
65~69	3,344	1,378	1,966	1,896	13	55	2	-	-
70세이상	10,211	6,654	3,557	3,504	9	44	-	-	-

자료 : 통계청 「2015인구주택총조사보고서」

12. 상주(야간), 주간 인구

Resident and daytime Population by administrative district

단위 : 명

구분	상주인구 Resident population	유입인구 Inflow population			유출인구 Outflow population			주간인구 Daytime population	주간인구 지수 Daytime population index
		통근 Inflow population (commuters)	통학 Inflow population (student)	통근 Outflow population (commuters)	통학 OutInflow population (student)				
2005	48,598	4,242	4,015	227	2,390	1,766	624	50,450	104
2010	50,616	7,222	7,123	99	2,868	2,508	360	54,970	108.6
2015	51,822	9,062	8,909	153	4,397	3,904	493	56,487	109
12세 미만	4,505	-	-	-	-	-	-	4,505	100
12~14	1,217	8	-	8	62	-	62	1,163	95.6
15~19	2,679	151	6	145	228	16	212	2,602	97.1
20~24	1,776	184	184	-	437	247	190	1,523	85.8
25~29	2,125	626	626	-	372	352	20	2,379	112
30~34	2,779	1,105	1,105	-	589	589	-	3,295	118.6
35~39	2,929	1,363	1,363	-	622	617	5	3,670	125.3
40~44	3,383	1,464	1,464	-	476	472	4	4,371	129.2
45~49	3,854	1,302	1,302	-	502	502	-	4,654	120.8
50~54	4,292	1,295	1,295	-	472	472	-	5,115	119.2
55~59	4,645	929	929	-	351	351	-	5,223	112.4
60~64	4,083	458	458	-	185	185	-	4,356	106.7
65~69	3,344	173	173	-	57	57	-	3,460	103.5
70세 이상	10,211	4	4	-	44	44	-	10,171	99.6

자료 : 통계청 「2015인구주택총조사보고서」

13. 외국인 국적별 등록현황

단위 : 명

연도별 및 읍면별	총계 Total			일본 Japan			미국 U.S.A			중국 China		
	계 Sub- Total	남 Male	여 Female	계 Sub- Total	남 Male	여 Female	계 Sub- Total	남 Male	여 Female	계 Sub- Total	남 Male	여 Female
2012	1,647	1,249	398	13	1	12	11	5	6	84	42	42
2013	1,628	1,213	415	11	1	10	8	4	4	78	38	40
2014	1,743	1,335	408	11	1	10	3	2	1	70	31	39
2015	1,891	1,444	447	12	1	11	6	2	4	80	36	44
2016	1,710	1,278	432	12	2	10	7	3	4	76	39	37
2017	1,411	1,020	391	10	1	9	9	2	7	74	32	42
고성읍	468	260	208	6	-	6	6	2	4	28	6	22
삼산면	151	128	23	1	-	1	1	-	1	11	8	3
하일면	107	98	9	-	-	-	-	-	-	9	9	-
하이면	140	129	11	-	-	-	-	-	-	2	1	1
상리면	29	17	12	-	-	-	-	-	-	2	-	2
대가면	10	2	8	-	-	-	-	-	-	1	-	1
영현면	2	1	1	-	-	-	-	-	-	-	-	-
영오면	37	27	10	1	-	1	-	-	-	-	-	-
개천면	31	28	3	-	-	-	-	-	-	-	-	-
구만면	23	16	7	-	-	-	-	-	-	3	1	2
회화면	77	34	43	1	1	-	1	-	1	9	3	6
마암면	23	20	3	-	-	-	-	-	-	-	-	-
동해면	202	184	18	-	-	-	1	-	1	5	3	2
거류면	111	76	35	1	-	1	-	-	-	4	1	3

자료 : 민원봉사과

Registered Foreigners by Major Nationality

영국 United Kingdom			필리핀 Philippines			인도 India			우즈베키스탄 Uzbekistan			인도네시아 Indonesia		
계 Sub- Total	남 Male	여 Female	계 Sub- Total	남 Male	여 Female	계 Sub- Total	남 Male	여 Female	계 Sub- Total	남 Male	여 Female	계 Sub- Total	남 Male	여 Female
1	1	-	39	15	24	2	2	-	136	127	9	130	127	3
2	2	-	36	11	25	4	3	-	124	117	7	158	154	4
2	-	2	40	15	25	5	4	1	110	103	7	201	200	1
-	-	-	40	16	24	2	2	-	130	121	9	207	202	5
-	-	-	39	14	25	-	-	-	118	109	9	192	181	11
1	-	1	39	18	21	-	-	-	60	52	8	206	195	11
1	-	1	20	5	15	-	-	-	10	7	3	40	40	-
-	-	-	-	-	-	-	-	-	-	-	-	61	61	-
-	-	-	-	-	-	-	-	-	-	-	-	66	65	1
-	-	-	1	-	1	-	-	-	-	-	-	7	7	-
-	-	-	1	-	1	-	-	-	-	-	-	-	-	-
-	-	-	1	-	1	-	-	-	1	1	-	-	-	-
-	-	-	-	-	-	-	-	-	-	-	-	-	-	-
-	-	-	-	-	-	-	-	-	-	-	-	-	-	-
-	-	-	1	-	1	-	-	-	-	-	-	4	4	-
-	-	-	4	2	2	-	-	-	-	-	-	14	4	10
-	-	-	-	-	-	-	-	-	1	1	-	1	1	-
-	-	-	8	8	-	-	-	-	37	35	2	9	9	-
-	-	-	3	3	-	-	-	-	11	8	3	4	4	-

13. 외국인 국적별 등록현황(계속)

단위 : 명

연도별 및 읍면별	캐나다 Canada			대만 Taiwan			프랑스 France			태국 Thailand		
	계 Sub- Total	남 Male	여 Female	계 Sub- Total	남 Male	여 Female	계 Sub- Total	남 Male	여 Female	계 Sub- Total	남 Male	여 Female
2012	4	3	1	11	5	6	-	-	-	47	39	8
2013	1	1	-	11	4	7	-	-	-	62	53	9
2014	1	1	-	11	5	6	-	-	-	71	59	12
2015	4	-	4	12	6	6	-	-	-	79	67	12
2016	1	-	1	12	6	6	-	-	-	71	61	10
2017	1	-	1	11	5	6	-	-	-	99	92	7
고성읍	-	-	-	7	2	5	-	-	-	32	27	5
삼산면	-	-	-	-	-	-	-	-	-	-	-	-
하일면	-	-	-	-	-	-	-	-	-	-	-	-
하이면	-	-	-	-	-	-	-	-	-	49	48	1
상리면	-	-	-	-	-	-	-	-	-	1	1	-
대가면	-	-	-	-	-	-	-	-	-	-	-	-
영현면	-	-	-	-	-	-	-	-	-	-	-	-
영오면	-	-	-	-	-	-	-	-	-	1	-	1
개천면	-	-	-	-	-	-	-	-	-	-	-	-
구만면	-	-	-	-	-	-	-	-	-	-	-	-
회화면	-	-	-	-	-	-	-	-	-	-	-	-
마암면	-	-	-	-	-	-	-	-	-	-	-	-
동해면	-	-	-	4	3	1	-	-	-	7	7	-
거류면	1	-	1	-	-	-	-	-	-	9	9	-

자료 : 민원봉사과

Registered Foreigners by Major Nationality(Cont'd)

방글라데시 Bangladesh			베트남 Viet Nam			파키스탄 Pakistan			기타 Others		
계 Sub- Total	남 Male	여 Female	계 Sub- Total	남 Male	여 Female	계 Sub- Total	남 Male	여 Female	계 Sub- Total	남 Male	여 Female
6	6	-	468	287	181	5	5	-	690	584	106
5	4	1	456	259	197	4	4	-	668	558	110
4	4	-	461	260	201	2	2	-	753	648	105
3	3	-	457	250	207	4	4	-	855	734	121
3	3	-	421	212	209	4	4	-	754	644	110
1	1	-	403	205	198	2	2	-	495	415	80
-	-	-	154	52	102	-	-	-	164	119	45
-	-	-	44	28	16	1	1	-	32	30	2
-	-	-	13	8	5	-	-	-	19	16	3
-	-	-	14	6	8	-	-	-	67	67	-
-	-	-	19	12	7	1	1	-	5	3	2
-	-	-	4	1	3	-	-	-	3	-	3
-	-	-	2	1	1	-	-	-	-	-	-
-	-	-	8	2	6	-	-	-	27	25	2
-	-	-	8	5	3	-	-	-	23	23	-
-	-	-	8	7	1	-	-	-	7	4	3
-	-	-	38	19	19	-	-	-	10	5	5
-	-	-	3	2	1	-	-	-	18	16	2
1	1	-	49	40	9	-	-	-	81	78	3
-	-	-	39	22	17	-	-	-	39	29	10

14. 외국인과의 혼인 Marriages to foreigners

단위 : 건

연도별	남편 혼인건수 Marriages of husbands	한국인 남편-외국인 아내 Korean husband -Foreign wife	아내 혼인건수 Marriages of wife	한국인 아내-외국인 남편 Korean wife- Foreign husband
2012	300	37	231	3
2013	292	23	226	4
2014	276	20	200	6
2015	254	18	197	...
2016	214	18	177	...
2017	183	11	163	6

자료 : 통계청 인구동향조사

주 : 1. '남편혼인건수' 는 아내의 국적과 상관없는 남자의 전체 혼인건수, 아내 혼인건수도 마찬가지임.

2. 남편혼인건수, 한국인 남편 - 외국인 아내 : 행정구역을 남편의 주소지를 기준으로 집계, 아내도 마찬가지임.



노동 LABOR

1. 경제활동인구 총괄
Economically Active Population
2. 노동조합
Labor Unions
3. 직업훈련현황
Vocational Training

1. 경제활동인구 총괄

Economically Active Population

단위 : 천명

연도별	15세 이상 인구 Population 15years old and over										
	경제활동 인구 Economically active population				비경제활동 인구 Economically inactive population				경제활동 참가율(%) participation rate	고용율(%) Employment/ population ratio	실업률(%) Unemplo- ymente rate
	취업자 Employed	실업자 Unemployed	가사육아 Housekeeping & caring for child	통학 Attending school	기타 Others						
2012	47,6	31,7	31,2	0,5	15,9	66,6	65,6	1,6
2013	47,5	32,7	32,4	0,3	14,9	68,8	68,3	0,8
2014	47,3	34,2	33,9	0,3	13,1	72,4	71,5	1,0
2015	47,0	32,8	32,3	0,5	14,3	69,8	68,7	1,5
2016	46,7	32,2	31,6	0,6	14,5	68,9	67,8	1,7
2017	46,8	32,4	31,3	1,2	14,4	69,3	66,8	3,6
상반기	46,9	33,0	32,2	0,8	13,9	70,4	68,6	2,5
하반기	46,7	31,8	30,3	1,5	14,9	68,1	64,9	4,6

자료 : 통계청 지역별 고용조사(시군별 경제활동 인구 총괄)
주 : 2010년 기준부터 수록

2. 노동 조합 Labor Unions

단위 : 개소, 명

연도별 및 읍면별	합계 Total				단위노동조합 Unit unions				지부 또는 분회 등 Chapters & Branches			
	조합수 No. of Unions	조합원수 No. of union members			조합수 No. of Unions	조합원수 No. of union members			조합수 No. of Unions	조합원수 No. of union members		
		계 Total	남 Male	여 Female		계 Total	남 Male	여 Female		계 Total	남 Male	여 Female
2012	4	113	40	73	4	113	40	73	-	-	-	-
2013	4	110	39	71	4	110	39	71	-	-	-	-
2014	4	251	139	112	4	251	139	112	-	-	-	-
2015	4	221	146	75	4	221	146	75	-	-	-	-
2016	5	217	136	81	5	217	136	81	-	-	-	-
2017	5	217	136	81	5	217	136	81	-	-	-	-
고성읍	1	5	1	4	1	5	1	4	-	-	-	-
삼산면	-	-	-	-	-	-	-	-	-	-	-	-
하일면	-	-	-	-	-	-	-	-	-	-	-	-
하이면	-	-	-	-	-	-	-	-	-	-	-	-
상리면	-	-	-	-	-	-	-	-	-	-	-	-
대가면	1	47	21	26	1	47	21	26	-	-	-	-
영현면	-	-	-	-	-	-	-	-	-	-	-	-
영오면	-	-	-	-	-	-	-	-	-	-	-	-
개천면	-	-	-	-	-	-	-	-	-	-	-	-
구만면	-	-	-	-	-	-	-	-	-	-	-	-
회화면	-	-	-	-	-	-	-	-	-	-	-	-
마암면	2	90	49	41	2	90	49	41	-	-	-	-
동해면	1	75	65	10	1	75	65	10	-	-	-	-
거류면	-	-	-	-	-	-	-	-	-	-	-	-

자료 : 경제교통과

3. 직업훈련 현황

단위 : 명

연도별 및 읍면별	계 Total			고용촉진훈련 Employment promotion training			계 Sub-total		
	입소 Entrance	수료 Completed	취업 Jobfound	입소 Entrance	수료 Completed	취업 Jobfound	입소 Entrance	수료 Completed	취업 Jobfound
	2012	-	-	-	-	-	-	-	-
2013	-	-	-	-	-	-	-	-	-
2014	-	-	-	-	-	-	-	-	-
2015	-	-	-	-	-	-	-	-	-
2016	-	-	-	-	-	-	-	-	-
2017	-	-	-	-	-	-	-	-	-
고성읍	-	-	-	-	-	-	-	-	-
삼산면	-	-	-	-	-	-	-	-	-
하일면	-	-	-	-	-	-	-	-	-
하이면	-	-	-	-	-	-	-	-	-
상리면	-	-	-	-	-	-	-	-	-
대가면	-	-	-	-	-	-	-	-	-
영현면	-	-	-	-	-	-	-	-	-
영오면	-	-	-	-	-	-	-	-	-
개천면	-	-	-	-	-	-	-	-	-
구만면	-	-	-	-	-	-	-	-	-
회화면	-	-	-	-	-	-	-	-	-
마암면	-	-	-	-	-	-	-	-	-
동해면	-	-	-	-	-	-	-	-	-
거류면	-	-	-	-	-	-	-	-	-
거류면	-	-	-	-	-	-	-	-	-

자료 : 경제교통과

Vocational Training

도립직업훈련 Provided by provincial government								
도립직업전문학교			여성회관			여성능력개발센터		
입소 Entrance	수료 Completed	취업 Job found	입소 Entrance	수료 Completed	취업 Job found	입소 Entrance	수료 Completed	취업 Job found
-	-	-	-	-	-	-	-	-
-	-	-	-	-	-	-	-	-
-	-	-	-	-	-	-	-	-
-	-	-	-	-	-	-	-	-
-	-	-	-	-	-	-	-	-
-	-	-	-	-	-	-	-	-
-	-	-	-	-	-	-	-	-
-	-	-	-	-	-	-	-	-
-	-	-	-	-	-	-	-	-
-	-	-	-	-	-	-	-	-
-	-	-	-	-	-	-	-	-
-	-	-	-	-	-	-	-	-
-	-	-	-	-	-	-	-	-
-	-	-	-	-	-	-	-	-
-	-	-	-	-	-	-	-	-
-	-	-	-	-	-	-	-	-
-	-	-	-	-	-	-	-	-
-	-	-	-	-	-	-	-	-
-	-	-	-	-	-	-	-	-
-	-	-	-	-	-	-	-	-



사업체

ESTABLISHMENTS

1. 사업체 총괄
Summary of Establishments by Industry
 - 1-1. 읍·면별 사업체 총괄
Summary of Establishments by Industry Eup . Myeon
2. 종사자규모별 사업체수 및 종사자수
Number of Establishments and Workers, by Workforce size
3. 산업별, 읍·면별 사업체수 및 종사자수
Number of Establishments,
Workers by Industry and Eup and Myeon

1. 사업체 총괄

단위 : 개소, 명

연도별 및 대분류별	합계 Total				조직 형태별 By type of organization					
					개인 Individual		회사법인 Incorporated Company		회사이외 법인 Non-business corporation	
	사업체수 Establishments	종사자수 Workers			사업체수 Establishments	종사자수 Workers	사업체수 Establishments	종사자수 Workers	사업체수 Establishments	종사자수 Workers
계 Total		남 Male	여 Female							
2011	3,990	20,404	13,086	7,318	3,199	8,976	305	7,236	255	3,572
2012	4,102	22,123	14,416	7,707	3,261	10,063	338	8,227	265	3,117
2013	4,408	22,103	14,315	7,788	3,498	10,018	374	8,147	276	3,317
2014	4,618	22,723	14,345	8,378	3,620	9,702	431	8,602	294	3,707
2015	4,552	20,170	12,142	8,028	3,640	8,890	359	6,997	298	3,674
2016	4,376	20,394	12,083	8,311	3,437	8,264	370	7,452	315	3,959
A. 농업, 임업 및 어업	14	176	139	37	-	-	5	38	7	124
B. 광업	1	2	1	1	1	2	-	-	-	-
C. 제조업	512	5,904	4,407	1,497	367	1,953	127	3,879	18	72
D. 전기, 가스, 증기 및 수도사업	4	590	517	73	-	-	1	537	3	53
E. 하수, 폐기물, 원료재생및환경	13	67	53	14	7	21	4	38	2	8
F. 건설업	199	1,254	1,080	174	102	282	97	972	-	-
G. 도매 및 소매업	1,148	2,337	1,193	1,144	1,089	2,021	31	199	27	114
H. 운수업	319	665	607	58	294	363	21	258	2	41
I. 숙박 및 음식점업	1,045	2,151	692	1,459	1,027	2,004	15	116	1	7
J. 출판, 영상, 방송, 정보서비스업	24	133	97	36	3	6	6	29	15	98
K. 금융 및 보험업	50	551	275	276	7	16	11	177	32	358
L. 부동산업 및 임대업	116	244	159	85	80	120	10	28	1	17
M. 전문, 과학및기술서비스업	71	259	191	68	54	116	12	98	4	35
N. 사업시설관리 및 지원서비스업	42	530	402	128	29	158	9	360	2	7
O. 공공, 국방 및 사회보장행정	46	1,222	770	452	-	-	-	-	46	1,222
P. 교육서비스업	162	1,199	414	785	107	202	3	27	48	963
Q. 보건업 및 사회복지서비스업	145	1,320	304	1,016	86	845	-	-	47	362
R. 예술, 스포츠, 여가관련서비스업	88	416	206	210	71	123	3	210	11	77
S. 협회, 단체, 수리, 개인서비스업	553	1,150	635	515	316	658	4	31	32	116

자료 : 통계청(2016년 기준 사업체조사 결과)

Summary of Establishments by Industry

		사업체 구분별 By type of establishment					
비법인 Non-corporation association		단독 Single-unit firm		공장, 지사 Factory, Branch Office		본사, 본점 Head office	
사업체수 Establishments	종사자수 Workers	사업체수 Establishments	종사자수 Workers	사업체수 Establishments	종사자수 Workers	사업체수 Establishments	종사자수 Workers
231	620	3,817	16,500	150	3,192	23	712
238	716	3,906	17,620	167	3,612	29	891
260	621	4,219	17,329	159	3,627	30	1,147
273	712	4,411	17,785	173	3,825	34	1,113
255	609	4,355	15,656	167	3,403	30	1,111
254	719	4,165	15,954	177	3,465	34	975
4	41	12	124	4	57	-	-
-	-	1	2	-	-	-	-
-	-	448	4,137	20	972	12	657
-	-	2	3	4	590	-	-
-	-	10	65	-	-	-	-
-	-	182	1,115	10	352	4	39
-	-	1,042	2,012	28	167	3	16
1	1	265	639	4	83	-	-
2	23	1,028	2,114	13	137	1	6
-	-	21	108	3	22	1	1
-	-	9	16	35	360	8	105
27	74	99	226	7	30	-	-
1	8	62	161	5	47	-	-
3	18	33	211	5	232	-	-
-	-	45	1,210	-	-	-	-
5	8	152	1,156	2	8	-	-
10	63	134	1,268	8	117	4	144
3	16	87	281	1	190	-	-
198	467	533	1,106	28	101	1	7

1-1. 읍·면별 사업체 총괄

단위 : 개소, 명

연도별 및 읍면별	합계 Total					조직 형태별 By type of organization			
			종사자수 Workers			개인 Individuals		회사법인 Incorporated Company	
	사업체수 Establishments	여성 대표자	계 Total	남 Male	여 Female	사업체수 Establishments	종사자수 Workers	사업체수 Establishments	종사자수 Workers
2011	3,990	1,648	20,404	13,086	7,318	3,199	8,976	305	7,236
2012	4,102	1,698	22,123	14,416	7,707	3,261	10,063	338	8,227
2013	4,408	1,839	22,103	14,315	7,788	3,498	10,018	374	8,147
2014	4,618	1,928	22,723	14,345	8,378	3,620	9,702	431	8,602
2015	4,552	1,916	20,170	12,142	8,028	3,640	8,890	359	6,997
2016	4,376	1,883	20,394	12,083	8,311	3,437	8,264	370	7,452
고성읍	2,567	1,210	9,649	5,002	4,647	2,165	4,724	191	2,412
삼산면	85	24	468	209	259	55	166	6	124
하일면	110	36	575	441	134	77	415	5	52
하이면	171	58	1,814	1,389	425	121	339	22	1,316
상리면	101	35	419	273	146	68	169	13	156
대가면	71	24	367	197	170	30	84	7	101
영현면	38	21	132	78	54	19	32	4	42
영오면	119	48	374	187	187	89	163	5	46
개천면	39	15	122	60	62	19	29	-	-
구만면	45	14	159	102	57	22	33	5	56
회화면	426	179	1,807	877	930	363	885	24	543
마암면	104	36	907	527	380	59	186	13	482
동해면	188	67	2,105	1,728	377	123	523	32	1,424
거류면	312	116	1,496	1,013	483	227	516	43	698

자료 : 통계청(2016년 기준 사업체조사 결과)

Summary of Establishments by Industry Eup. Myeon

				사업체 구분별 By type of establishment					
회사외 법인 Non-business corporation		비법인 Non-corporation association		단독 Single-unit firm		공장, 지사 Factory, Branch Office		본사, 본점 Head office	
사업체수 Establishments	종사자수 Workers	사업체수 Establishments	종사자수 Workers	사업체수 Establishments	종사자수 Workers	사업체수 Establishments	종사자수 Workers	사업체수 Establishments	종사자수 Workers
255	3,572	231	620	3,817	16,500	23	712	150	3,192
265	3,117	238	716	3,906	17,620	167	3,612	29	891
276	3,317	260	621	4,219	17,329	159	3,627	30	1,147
294	3,707	273	712	4,411	17,785	173	3,825	34	1,113
298	3,674	255	609	4,355	15,656	167	3,403	30	1,111
315	3,959	254	719	4,165	15,954	177	3,465	34	975
107	2,232	104	281	2,471	8,313	81	1,037	15	299
15	130	9	48	80	430	4	33	1	5
15	84	13	24	104	517	6	58	-	-
15	95	13	64	156	669	15	1,145	-	-
10	72	10	22	94	311	2	15	5	93
15	130	19	52	62	252	9	115	-	-
10	53	5	5	35	120	3	12	-	-
16	105	9	60	114	334	3	13	2	27
14	81	6	12	32	98	7	24	-	-
11	56	7	14	43	130	2	29	-	-
24	352	15	27	408	1,345	14	332	4	130
20	217	12	22	91	386	11	486	2	35
17	119	16	39	179	1,805	8	64	1	236
26	233	16	49	296	1,244	12	102	4	150

2. 종사자규모별 사업체수 및 종사자수

단위 : 개소, 명

연도별 및 읍면별	합계 Total					1~4명		5~9명		10~19명	
	사업체수		종사자수 Workers			사업체수 Establishments	종사자수 Workers	사업체수 Establishments	종사자수 Workers	사업체수 Establishments	종사자수 Workers
	Establishments	여성 대표자	계 Total	남 Male	여 Female						
2011	3,990	1,648	20,404	13,086	7,318	3,332	5,900	256	1,734	212	2,902
2012	4,102	1,698	22,123	14,416	7,707	3,369	5,847	284	1,873	217	2,890
2013	4,408	1,839	22,103	14,315	7,788	3,618	6,426	350	2,231	227	3,085
2014	4,618	1,928	22,723	14,345	8,378	3,833	6,848	337	2,243	229	3,009
2015	4,552	1,916	20,170	12,142	8,028	3,840	6,583	343	2,215	195	2,502
2016	4,376	1,883	20,394	12,083	8,311	3,654	6,416	366	2,451	173	2,241
고성읍	2,567	1,210	9,649	5,002	4,647	2,234	3,870	189	1,239	74	954
삼산면	85	24	468	209	259	58	107	13	82	7	80
하일면	110	36	575	441	134	85	147	10	60	7	79
하이면	171	58	1,814	1,389	425	126	220	22	155	7	88
상리면	101	35	419	273	146	76	152	16	105	5	63
대가면	71	24	367	197	170	52	99	8	52	7	90
영현면	38	21	132	78	54	31	51	3	22	3	39
영오면	119	48	374	187	187	100	165	12	78	4	50
개천면	39	15	122	60	62	33	53	3	18	1	10
구만면	45	14	159	102	57	36	56	5	39	3	42
회화면	426	179	1,807	877	930	377	683	22	141	13	167
마암면	104	36	907	527	380	74	142	13	83	7	101
동해면	188	67	2,105	1,728	377	129	237	21	173	13	189
거류면	312	116	1,496	1,013	483	243	434	29	204	22	289

자료 : 통계청(2016년 기준 사업체조사 결과)

Number of Establishments and Workers, by Workforce size

20~49명		50~99명		100~299명		300~499명		500~999명		1,000명 이상	
사업체수	종사자수	사업체수	종사자수	사업체수	종사자수	사업체수	종사자수	사업체수	종사자수	사업체수	종사자수
Establishments	Workers	Establishments	Workers	Establishments	Workers	Establishments	Workers	Establishments	Workers	Establishments	Workers
140	4,124	33	2,196	15	2,408	-	-	2	1,140	-	-
171	5,120	43	2,845	16	2,703	1	307	1	538	-	-
164	4,851	32	2,041	15	2,587	1	340	1	542	-	-
172	4,959	31	2,037	13	2,209	1	305	2	1,113	-	-
133	3,782	27	1,730	11	1,931	1	307	2	1,120	-	-
138	3,960	29	1,915	14	2,293	-	-	2	1,118	-	-
49	1,385	17	1,145	3	480	-	-	1	576	-	-
7	199	-	-	-	-	-	-	-	-	-	-
8	289	-	-	-	-	-	-	-	-	-	-
12	357	1	54	2	398	-	-	1	542	-	-
4	99	-	-	-	-	-	-	-	-	-	-
4	126	-	-	-	-	-	-	-	-	-	-
1	20	-	-	-	-	-	-	-	-	-	-
3	81	-	-	-	-	-	-	-	-	-	-
2	41	-	-	-	-	-	-	-	-	-	-
1	22	-	-	-	-	-	-	-	-	-	-
8	249	4	269	2	298	-	-	-	-	-	-
8	229	-	-	2	352	-	-	-	-	-	-
14	402	7	447	4	657	-	-	-	-	-	-
17	461	-	-	1	108	-	-	-	-	-	-

3. 산업별, 읍·면별 사업체수 및 종사자수

단위 : 개소, 명

연도별 및 읍면별	합계 Total					A. 농업, 임업 및 어업 Agriculture, forestry and fishing		B. 광업 Mining and quarrying		C. 제조업 Manufacturing	
	사업체수		종사자수 Workers			사업체수 Establishments	종사자수 Workers	사업체수 Establishments	종사자수 Workers	사업체수 Establishments	종사자수 Workers
	Establishments	여성 대표자	계 Total	남 Male	여 Female						
2011	3,990	1,648	20,404	13,086	7,318	12	156	2	32	484	7,357
2012	4,102	1,698	22,123	14,416	7,707	11	123	1	1	516	9,001
2013	4,408	1,839	22,103	14,315	7,788	12	158	-	-	595	8,621
2014	4,618	1,928	25,723	14,336	8,378	14	175	-	-	571	7,771
2015	4,552	1,916	20,170	12,142	8,028	14	176	1	2	512	5,904
2016	4,376	1,883	20,394	12,083	8,311	16	181	1	2	480	5,766
고성읍	2,567	1,210	9,649	5,002	4,647	7	115	-	-	185	1508
삼산면	85	24	468	209	259	2	31	-	-	14	162
하일면	110	36	575	441	134	1	5	-	-	23	347
하이면	171	58	1,814	1,389	425	1	2	-	-	24	164
상리면	101	35	419	273	146	-	-	-	-	22	196
대가면	71	24	367	197	170	-	-	-	-	11	58
영현면	38	21	132	78	54	1	2	-	-	6	13
영오면	119	48	374	187	187	1	4	-	-	17	60
개천면	39	15	122	60	62	-	-	-	-	3	6
구만면	45	14	159	102	57	-	-	-	-	11	72
회화면	426	179	1,807	877	930	-	-	-	-	34	329
마암면	104	36	907	527	380	1	2	-	-	17	522
동해면	188	67	2,105	1,728	377	1	4	1	2	56	1729
거류면	312	116	1,496	1,013	483	1	16	-	-	57	600

자료 : 통계청(2016년 기준 사업체조사 결과)

Number of Establishments, Workers by Industry and Eup and Myeon

D. 전기, 가스, 수도 Electricity, gas, watersupply		E. 하수, 폐기물, 환경복원 Sewerage, waste management and remediation activities		F. 건설업 Construction		G. 도매 및 소매업 Wholesale and retail trade		H. 운수업 Transport	
사업체수 Establishments	종사자수 Workers	사업체수 Establishments	종사자수 Workers	사업체수 Establishments	종사자수 Workers	사업체수 Establishments	종사자수 Workers	사업체수 Establishments	종사자수 Workers
4	565	16	83	144	1,240	959	2,044	203	640
4	588	19	105	148	1,108	984	2,220	219	727
4	598	14	66	160	1,136	1,040	2,161	241	640
5	595	16	72	201	1,416	1,130	2,379	254	754
4	590	13	67	199	1,254	1,148	2,337	319	665
6	593	10	65	196	1,506	1,073	2,195	269	722
2	44	6	36	119	783	700	1464	176	375
-	-	1	12	-	-	13	23	6	6
-	-	-	-	4	10	26	61	3	7
1	542	-	-	21	461	29	60	8	60
-	-	-	-	4	15	16	39	2	2
-	-	1	1	-	-	12	31	1	1
-	-	-	-	5	43	8	12	1	1
-	-	-	-	5	12	35	70	5	8
-	-	-	-	-	-	8	12	2	2
2	3	-	-	-	-	7	16	3	3
-	-	1	3	17	67	111	197	25	61
-	-	-	-	5	28	26	59	7	58
-	-	-	-	1	1	26	39	6	18
1	4	1	13	15	86	56	112	24	120

3. 산업별, 읍·면별 사업체수 및 종사자수(계속)

단위 : 개소, 명

연도별 및 읍면별	I. 숙박 및 음식점업 Hotels and restaurants		J. 통신업 Post and telecommunication		K. 금융 및 보험업 Financial institutions and insurance		L. 부동산업및임대업 Real estate and renting and leasing		M. 과학및기술서비스업 Scientific and technical activities	
	사업체수 Establish ments	종사자수 Workers	사업체수 Establish ments	종사자수 Workers	사업체수 Establish ments	종사자수 Workers	사업체수 Establish ments	종사자수 Workers	사업체수 Establish ments	종사자수 Workers
2011	993	2,080	22	218	52	473	106	194	55	180
2012	980	2,054	23	157	55	559	103	189	60	209
2013	1,057	2,261	23	156	52	529	120	261	5	215
2014	1,100	2,412	28	145	55	562	122	242	67	217
2015	1,045	2,151	24	133	50	551	116	244	71	259
2016	1,042	2,257	25	131	52	481	106	256	67	208
고성읍	612	1260	10	88	30	309	81	176	59	178
삼산면	20	68	1	5	1	8	2	15	-	-
하일면	22	36	1	3	1	10	-	-	1	8
하이면	52	117	1	4	1	10	2	3	-	-
상리면	25	45	2	5	1	12	1	3	-	-
대가면	8	82	1	4	1	8	-	-	-	-
영현면	5	8	1	3	1	9	-	-	-	-
영오면	17	27	1	3	1	11	2	3	1	1
개천면	7	11	1	3	1	7	-	-	-	-
구만면	5	6	1	2	1	7	-	-	-	-
회화면	123	276	1	3	5	26	8	34	3	4
마암면	21	49	2	3	1	7	-	-	-	-
동해면	51	140	1	2	3	26	5	6	2	3
거류면	74	132	1	3	4	31	5	16	1	14

자료 : 통계청(2016년 기준 사업체조사 결과)

Number of Establishments, Workers by Industry and Eup · Myeon(Con't)

N. 사업서비스업 Business activities		O. 공공행정, 국방및사회보장 Public administration and defence, compulsory social security		P. 교육 및 서비스업 Education		Q. 보건및사회복지사업 Health and social work		R. 예술,체육및여가관련사업 Arts, sports and Recreation related services		S. 기타공공,수리및개인서비스업 Other community, repair and personal service activities	
사업체수 Establishments	종사자수 Workers	사업체수 Establishments	종사자수 Workers	사업체수 Establishments	종사자수 Workers	사업체수 Establishments	종사자수 Workers	사업체수 Establishments	종사자수 Workers	사업체수 Establishments	종사자수 Workers
24	412	44	1,174	162	1,216	121	1,080	87	231	500	1,029
25	353	45	838	170	1,194	133	1,183	88	484	518	1,034
31	442	46	907	174	1,211	141	1,223	91	483	542	1,035
39	565	45	1,182	172	1,268	146	1,291	96	482	557	1,195
42	530	46	1,222	162	1,199	145	1,320	88	416	553	1,150
38	443	45	1,210	154	1,164	146	1,529	88	471	562	1,214
24	96	14	959	98	558	86	992	52	156	306	552
1	2	3	13	3	55	5	35	4	13	9	20
-	-	3	17	3	28	3	4	2	5	17	34
2	262	2	23	2	34	3	5	3	13	19	54
1	2	2	16	2	20	1	3	1	7	21	54
1	10	2	11	2	23	5	42	2	3	24	93
-	-	1	10	2	22	2	4	-	-	5	5
1	1	3	23	5	54	6	32	2	2	17	63
-	-	1	10	2	22	2	21	-	-	12	28
-	-	2	11	2	19	1	2	2	4	8	14
2	4	4	44	15	125	13	243	12	253	52	138
1	20	2	12	2	23	5	74	-	-	14	50
-	-	3	23	3	40	6	25	1	2	22	45
5	46	3	38	13	141	8	47	7	13	36	64

VI

농림수산업

AGRICULTURE, FORESTRY AND FISHING

1. 농가 및 농가인구
Farm households and population
2. 경지면적
Area of Cultivated Land
3. 경지 규모별 농가
Farm Households, by Size of Cultivated Land
4. 농업 진흥지역 지정
Land Designated for Agricultural Promotion
5. 경지정리 현황
Status of Land Cultivation
6. 수혜현황
Benefited Status
7. 수리시설 및 방조제 현황
Irrigation Facilities and Sea Walls
8. 식량작물 생산량(정곡)
Production of Food Grain(Polished)
 - 8-1 미곡 Rice
 - 8-2 맥류 Wheat and Barley
 - 8-3 잡곡 Miscellaneous Grains
 - 8-4 두류 Beans
 - 8-5 서류 Potatoes
9. 채소류 생산량
Vegetable Production
10. 특용작물 생산량
Production of Oil seeds and Cash crops
11. 과실류 생산량
Fruit Production
12. 공공비축미곡 매입실적
Government-purchased Rice, by Class and Kind
13. 정부관리양곡 보관 창고
Warehouse of Government-controlled Grains
14. 정부관리양곡 가공 공장
Processing Plants of Gov't controlled Grains
15. 농업 협동조합
National Agricultural Cooperative Federation
16. 농업용 기계보유
Agricultural Machinery Holdings
17. 비료 공급
Supply of Chemical Fertilizers
18. 농약 공급실적
Supply of Agricultural chemicals
19. 가축사육 가구 및 마리
Number of Livestock, Poultry and Feeders
20. 가축 전염병 발생
Infectious Livestock Diseases by case
21. 가축 전염병 예방주사 실적
Livestock Vaccinated Against Infectious Diseases
22. 수의사 현황
Number of Veterinarians
23. 도축검사
Inspection of Slaughtered Livestock
24. 축산물 위생관계업소
Number of Licensed Livestock products Premised by Business Type
25. 소유별 산림면적
Area of Forest Land by Ownership
26. 임상별 산림면적
Area of Forest Land Area by Forest Type
27. 임상별 임목축적
Growing Stock by Forest Type
28. 임산물 생산량
Production of Forest Products
29. 임목벌채 허가(신고)
Lumbering Permits
30. 수렵 Hunting
31. 수렵 면허장 발급
Hunting License Issues
32. 사방사업 실적
Erosion Control
33. 조림
Reforestation by Project
34. 불법 산림훼손 피해현황
Forest Damage
35. 산림의 타용도 전용허가 현황
Status of Forest Land Conversion
36. 보안림 지정 현황
Forests Designated for Protection
37. 병해충 발생 및 방제 현황
Forests Damage Occurrence and Prevention by Forest Pest insect and Disease
38. 토석채취 현황
Quarrying
39. 수산업 협동조합
Fishery Cooperative Federation
40. 어가 및 어가인구
Fishery Households and Population
41. 어선보유
Fishing Vessel Ownership
42. 어항
Fishing Ports
43. 어항시설
Fishing Port Facilities
44. 양식 어업권
Cultured Fishery Licenses
45. 어업권
Fishery Licenses
46. 어선어업허가 및 신고 현황
Permits and Notifications of Boat Fishing
47. 수산업종별 생산
Catches by Fishery Sector
48. 수산물 어획고
Fish Catches of Fishery Products
49. 수산물 가공품 생산고
Production of Processed Fishery Commodities
50. 수산물계통 판매고
Cooperative sales of Fishery Products
51. 친환경농산물 인증현황
Certification of Environment-friendly farming
52. 화훼류 재배현황
Cultivation of Flowers

1. 농가 및 농가인구

Farm households and population

단위 : 호, 명

연도별 및 읍면별	농가 Farm households				농가인구 Farm population		
	계 Total	전업 Full time	1종겸업 part- time Class 1	2종겸업 part- time Class 2	계 Total		
					계 Total	남자 Male	여자 Female
2012	10,141	5,983	1,521	2,637	33,576	17,407	16,169
2013	10,273	6,060	1,539	2,674	30,751	15,951	14,800
2014	7,191	4,300	933	1,958	15,159	6,972	8,187
2015	6,000	3,664	1,092	1,244	12,429	5,840	6,589
2016	5,944	3,297	1,219	1,428	12,357	5,852	6,505
2017	6,156	3,509	1,027	1,620	13,234	6,188	7,046
고성읍	1,514	629	292	593	2,741	1,328	1,413
삼산면	279	179	30	70	626	279	347
하일면	351	234	35	82	851	386	465
하이면	370	209	24	137	795	399	396
상리면	279	186	47	46	653	306	347
대가면	379	226	76	77	751	361	390
영현면	208	139	49	20	454	193	261
영오면	315	223	46	46	779	357	422
개천면	260	159	50	51	569	257	312
구만면	223	129	66	28	470	232	238
회화면	431	224	83	124	856	412	444
마암면	362	222	56	84	771	360	411
동해면	557	334	67	156	1,378	620	758
거류면	628	416	106	106	1,540	698	842

자료 : 농업기술센터(농업정책과)

주 : 2015년도 농림어업총조사 기준, 그외 농지정보시스템 기준

2. 경지면적 Area of Cultivated Land

단위 : ha

연도별	총계 Total	논 Rice paddy	밭 Dry paddy	가구당 경지면적(ha) Area of cultivated land per household(ha)		
				계 Total	논 Rice paddy	밭 Dry paddy
2012	11,449	8,330	3,119	1.12	0.82	0.30
2013	11,419	8,287	3,132	1.11	0.81	0.30
2014	11,377	8,262	3,115	0.99	0.72	0.27
2015	11,002	7,996	3,006	1.83	1.33	0.50
2016	11,037	8,016	3,021	1.86	1.35	0.51
2017	10,976	7,973	3,003	1.78	1.30	0.49

자료 : 농업기술센터(농업정책과)

3. 경지 규모별 농가

Farm Households, by Size of Cultivated Land

단위 : 가구

연도별	합계 Total	경지없는 농가수 Farm households without cultivated land	계 Total	경지규모별 농가	
				0.5ha 미만 Less than 0.5ha	0.5ha 이상 1.0ha 미만 0.5 -Under 1.0ha
2012	10,141	-	10,141	6,213	2,505
2013	10,273	-	10,273	6,324	2,496
2014	11,546	-	11,546	7,022	2,915
2015	6,000	62	5,938	2,804	1,499
2016	5,944	-	5,944	3,849	1,411
2017	6,158	-	6,158	3,735	1,647

연도별	경지규모별 농가 Farm households by size of cultivated land				
	1.0ha 이상~ 2.0ha 미만 1.0 and Over~ Less than 2.0	2.0ha 이상~ 3.0ha 미만 2.0 and Over~ Less than 3.0	3.0ha 이상~ 5.0ha 미만 3.0 and Over~ Less than 5.0	5.0ha 이상~ 10.0ha 미만 5.0 and Over~ Less than 10.0	10.0ha 이상 10.0ha and over
2012	1,114	204	80	22	3
2013	1,146	206	80	19	2
2014	1,330	191	72	14	2
2015	939	320	222	133	21
2016	570	88	20	5	1
2017	643	101	26	5	1

자료 : 농업기술센터(농업정책과)
주 : 농지정보시스템 기준

4. 농업 진흥지역 지정

Land Designated for Agricultural Promotion

단위 : ha

연도별 및 읍면별	합계 Total		농업진흥구역 Agricultural promotion land		농업보호구역 Agricultural Conservation land	
	필지수 Number of fields	면적 Area	필지수 Number of fields	면적 Area	필지수 Number of fields	면적 Area
2012	68,314	7,624.4	62,164	6,966.9	6,150	657.5
2013	68,274	7,619.3	62,124	6,961.8	6,150	657.5
2014	68,096	7,612.7	61,958	6,955.7	6,138	657.0
2015	68,196	7,610.5	62,046	6,953.0	6,150	657.5
2016	63,657	7,404.5	53,776	6,475.3	9,881	929.2
2017	63,084	7,376.6	53,215	6,444.2	9,869	932.4
고성읍	9,439	1,139.6	8,803	1,094.4	636	45.2
삼산면	3,188	300.9	2,381	229.1	807	71.8
하일면	1,926	272.4	1,663	243.6	263	28.8
하이면	3,735	440.9	2,775	355.2	960	85.8
상리면	3,931	412.1	3,210	349.4	721	62.8
대가면	5,216	621.4	3,500	414.9	1,716	206.6
영현면	2,770	339.0	2,197	290.4	573	48.6
영오면	4,483	546.5	3,841	502.6	642	44.0
개천면	4,061	427.8	2,846	318.8	1,215	108.9
구만면	3,552	445.5	3,326	426.5	226	19.0
회화면	3,912	374.5	3,674	354.9	238	19.6
마암면	5,412	670.3	4,627	581.4	785	89.0
동해면	3,350	420.5	2,639	356.3	711	64.2
거류면	8,109	965.2	7,733	926.8	376	38.4

자료 : 농업기술센터(농업정책과)

5. 경지정리 현황

Status of Land Cultivation

단위 : ha

연도별 및 읍면별	총면적 Total area			실적 Result of cultivated land		잔여면적 Remaining land
	계 Total	가능 Passible to cultivate	불가능 Impossible to cultivate	면적 Area	비율(%) Ratio	
2012	8,553	6,557	1,996	6,125	93.4	432
2013	8,553	6,557	1,996	6,125	93.4	432
2014	8,553	6,557	1,996	6,125	93.4	432
2015	8,553	6,557	1,996	6,125	93.4	432
2016	8,553	6,557	1,996	6,125	93.4	432
2017	8,553	6,557	1,996	6,125	93.4	432
고성읍	1,270	1,109	161	1,099	99.1	10
삼산면	388	262	126	240	91.6	22
하일면	478	317	161	317	100.0	-
하이면	497	311	186	305	98.1	6
상리면	529	419	110	386	92.1	33
대가면	714	488	226	455	93.2	33
영현면	386	313	73	282	90.1	31
영오면	522	504	18	502	99.6	2
개천면	468	346	122	337	97.4	9
구만면	509	440	69	365	83.0	75
회화면	507	406	101	398	98.0	8
마암면	669	538	131	514	95.5	24
동해면	703	433	270	431	99.5	2
거류면	913	671	242	494	73.6	177

자료 : 안전건설과

6. 수혜현황 Benefitted Status

단위 : ha, 명, 천원

연도별 및 읍면별	수혜면적 Benefitted area	수혜자수 Beneficiaries	예산액 Budget
2012	2,509	4,062	3,471,000
2013	2,506	4,062	5,325,000
2014	2,509	4,062	5,430,000
2015	2,509	4,046	6,700,000
2016	2,509	4,046	8,240,000
2017	2,509	4,062	694,000
고성읍	510	1,162	141,000
삼산 · 상리면	104	152	29,000
하일면	199	376	55,000
하이면	185	328	51,000
대가면	363	222	100,000
영현면	84	197	23,000
영오면	214	337	59,000
개천면	187	269	52,000
구만면	-	-	-
회화 · 마암면	137	165	38,000
동해면	183	329	51,000
거류면	343	525	95,000

자료 : 한국농어촌공사 고성통영거제지사

7. 수리시설 및 방조제 현황

단위 : ha

연도별 및 읍면별	저수지 Reservoir		양수장 Water-gathering place		집수암거 Underdrain for collective water	
	개소 Place	면적 Area	개소 Place	면적 Area	개소 Place	면적 Area
2012	218	5,035	69	786	43	180
2013	218	5,035	72	804	47	201
2014	218	5,035	72	804	49	219
2015	218	5,035	77	838	51	227
2016	218	5,035	77	838	51	227
2017	218	5,035	80	850	53	238
고성읍	9	176.2	3	17.0	5	27.0
삼산면	7	90.0	2	15.0	3	18.0
하일면	6	53.1	-	-	1	3.0
하이면	11	63.4	1	3.0	4	9.7
상리면	10	101.3	2	16.8	2	12.0
대가면	13	136.7	2	19.0	-	-
영현면	8	96.4	2	17.4	1	2.0
영오면	15	77.5	7	53.0	3	16.3
개천면	18	231.1	4	19.0	2	13.0
구만면	17	263.3	4	45.0	1	0.2
회화면	16	179.0	9	37.3	3	15.0
마암면	19	244.0	6	50.0	5	24.7
동해면	12	209.9	2	13.0	9	23.0
거류면	22	233.5	11	81.7	13	72.6
농업기반공사	35	2,880.0	25	463.0	1	1.0

자료 : 안전건설과

주 : 1) 취입보란 농번기때 농수를 관리하기 위해 설치한 보의 일종임.

Irrigation Facilities and Sea Walls

단위 : ha

취입보 1) Irrigation reservoir		방조제 Sea wall management			
개소 Place	면적 Area	국가 Nation-run	도 Province-run	시군 Si,Gun	민간관리자 Civilian
257	1,011	1	5	12	-
257	1,011	1	5	12	-
257	1,011	1	5	12	-
258	1,012	1	5	12	-
258	1,012	1	5	12	-
258	1,012	1	5	12	-
8	56.9	-	1	-	-
2	15.0	-	1	2	-
1	12.9	-	-	-	-
1	5.0	-	-	-	-
26	136.5	-	-	-	-
22	108.4	-	-	-	-
13	95.9	-	-	-	-
2	25.0	-	-	-	-
15	44.0	-	-	-	-
8	24.4	-	-	-	-
4	30.0	-	-	5	-
14	131.3	-	3	-	-
22	56.9	-	-	5	-
7	45.3	-	-	-	-
113	224.0	1	-	-	-

8. 식량작물 생산량(정곡)

단위 : ha, M/T

연도별	합계 Total		미곡 Rice		맥류 Wheat and barley	
	면적 Area	생산량 Production	면적 Area	생산량 Production	면적 Area	생산량 Production
2012	7,253	32,786	6,227	29,578	279	886
2013	6,638	32,867	5,929	30,179	393	1,435
2014	6,445	29,976	5,689	27,100	397	1,372
2015	6,368	34,729	5,535	31,550	467	1,368
2016	6,227	31,103	5,505	28,626	350	1,103
2017	5,918	30,044	5,150	27,295	370	1,060

자료 : 농업기술센터(친환경농업과)

8-1. 미 곡

단위 : ha, M/T

연도별	합계 Total		논벼 Paddy rice	
	면적 Area	생산량 Production	면적 Area	생산량 Production
2012	6,227	29,578	6,227	29,578
2013	5,929	30,179	5,929	30,179
2014	5,689	27,100	5,689	27,100
2015	5,535	31,550	5,535	31,550
2016	5,505	28,626	5,505	28,626
2017	5,150	27,295	5,150	27,295

자료 : 농업기술센터(친환경농업과)

Production of Food Grain(Polished)

잡곡 Miscellaneous grains		두류 Beans		서류 Potatoes	
면적 Area	생산량 Production	면적 Area	생산량 Production	면적 Area	생산량 Production
66	215	588	756	93	1,351
73	235	167	200	76	818
101	339	176	258	82	907
113	421	166	330	87	1,060
127	380	177	201	68	793
125	456	186	209	87	1,024

Rice

밭벼 Upland rice			
kg/10a	면적 Area	생산량 Production	kg/10a
475	-	-	-
509	-	-	-
476	-	-	-
570	-	-	-
520	-	-	-
530	-	-	-

8-2. 맥류

단위 : ha, M/T

연도별	합계 Total		대맥(겉보리) Unhulled Barley			과맥(쌀보리) Naked barley		
	면적 Area	생산량 Production	면적 Area	생산량 Production	kg/10a	면적 Area	생산량 Production	kg/10a
2012	279	886	1	3	300	127	417	328
2013	393	1,433	10	33	242	259	966	275
2014	397	1,372	2	8	304	323	1,126	242
2015	418	1,229	16	53	333	330	960	291
2016	350	1,103	6	20	333	244	775	319
2017	370	1,060	10	25	250	259	740	285

자료 : 농업기술센터(농업지원과)

8-3. 잡곡

단위 : ha, M/T

연도별	합계 Total		조 Millet			수수 Sorghum		
	면적 Area	생산량 Production	면적 Area	생산량 Production	kg/10a	면적 Area	생산량 Production	kg/10a
2012	66	215	8	8	100	2	2	100
2013	73	235	11	10	92	2	2	91
2014	101	339	6	5	90	2	2	90
2015	113	421	20	18	92	2	2	92
2016	127	444	31	28	90	2	2	90
2017	125	456	25	23	92	2	2	90

자료 : 농업기술센터(친환경농업과)

Wheat and Barley

밀 Wheat			호밀 Rye			맥주보리 Beer Barley		
면적 Area	생산량 Production	kg/10a	면적 Area	생산량 Production	kg/10a	면적 Area	생산량 Production	kg/10a
126	390	310	-	-	-	25	25	25
72	247	341	-	-	-	52	52	52
55	185	336	-	-	-	17	17	17
55	163	296	-	-	-	17	17	17
60	181	302	-	-	-	40	40	40
56	165	295	-	-	-	45	130	288

Miscellaneous Grains

옥수수 Corn			메밀 Buckwheat			기타 Others		
면적 Area	생산량 Production	kg/10a	면적 Area	생산량 Production	kg/10a	면적 Area	생산량 Production	kg/10a
51	200	392	3	3	89	2	2	100
56	220	390	3	3	91	-	-	-
81	322	396	4	3	80	8	7	90
83	390	471	4	7	187	4	3	92
87	408	395	4	4	100	3	2	91
92	425	462	3	3	90	3	3	92

8-4. 두류

단위 : ha, M/T

연도별	합계 Total		콩 Soy bean			팥 Red Bean		
	면적 Area	생산량 Production	면적 Area	생산량 Production	kg/10a	면적 Area	생산량 Production	kg/10a
2012	569	756	561	729	130	7	5	75
2013	167	200	143	176	123	7	6	88
2014	176	258	153	231	151	8	8	102
2015	166	330	147	304	207	8	9	113
2016	182	201	166	184	114	7	7	101
2017	186	209	170	192	112	6	6	100

자료 : 농업기술센터(친환경농업과)

8-5. 서류

단위 : ha, M/T

연도별	합계 Total		고구마 Sweet potato		
	면적 Area	생산량 Production	면적 Area	생산량 Production	
		생서 Fresh		생서 Fresh	kg/10a
2012	93	1,351	66	795	1,207
2013	76	818	63	795	1,057
2014	82	907	67	712	1,055
2015	86	1,060	78	925	1,186
2016	68	793	59	591	1,010
2017	87	1,024	77	820	1,064

자료 : 농업기술센터(친환경농업과)

Beans

녹두 Green bean			기타 Others		
면적 Area	생산량 Production	kg/10a	면적 Area	생산량 Production	kg/10a
1	1	97	19	20	110
1	1	92	16	17	112
1	1	92	14	18	127
1	1	99	10	16	157
1	1	89	8	9	109
1	1	95	9	10	111

Potatoes

감자 White potato		
면적 Area	생산량 Production	
	생서 Fresh	kg/10a
27	556	2,036
13	148	1,167
15	195	1,314
8	135	1,698
9	202	2,351
10	204	2,385

9. 채소류 생산량

단위 : ha, M/T

연도별	과채류 Fruit Vegetables							
			수박 Water melon			참외 Sweet melon		
	면적 Area	생산량 Production	면적 Area	생산량 Production	kg/10a	면적 Area	생산량 Production	kg/10a
2012	115	6,246	17	572	3,402	-	1	1,191
2013	128	7,701	16	603	3,676	-	-	-
2014	112	6,178	5	130	2,890	-	-	-
2015	131	8,407	5	135	2,991	-	-	-
2016	102	6,064	2	59	2,993	-	-	-
2017	130	7,590	1	29	2,990	-	-	-

단위 : ha, M/T

연도별	엽채류 Leafy and stem vegetables				
			배추 Cabbage		
	면적 Area	생산량 Production	면적 Area	생산량 Production	kg/10a
2012	253	6,593	7	3,639	49,986
2013	328	5,776	71	2,635	3,727
2014	342	6,602	80	3,373	4,201
2015	366	7,604	85	4,191	4,900
2016	105	8,167	86	4,257	4,950
2017	404	8,206	87	4,323	4,970

자료 : 농업기술센터(친환경농업과)

Vegetable Production

딸기 Strawberry			토마토 Tomato			오이 Cucumber			호박 Pumpkin		
면적 Area	생산량 Production	kg/10a	면적 Area	생산량 Production	kg/10a	면적 Area	생산량 Production	kg/10a	면적 Area	생산량 Production	kg/10a
17	580	3,492	30	2,351	7,838	3	185	7,400	49	2,557	5,261
23	782	3,475	29	1,941	6,670	2	232	9,680	57	4,143	7,256
26	884	3,424	26	1,770	6,712	1	26	5,146	55	3,369	6,136
26	1,477	3,692	–	–	–	2	163	8,600	55	3,369	6,136
30	1,077	3,590	28	2,268	8,100	2	180	9,000	40	2,480	6,200
37	1,324	3,580	28	2,268	8,100	2	174	8,700	62	3,795	6,120

시금치 Spinach			상추 Lettuce			양배추 Cabbage		
면적 Area	생산량 Production	kg/10a	면적 Area	생산량 Production	kg/10a	면적 Area	생산량 Production	kg/10a
230	2,673	1,162	16	270	1,740	–	11	3,743
241	2,996	1,243	15	137	892	–	7	2,434
241	3,085	1,278	20	135	690	–	8	2,621
261	3,259	1,249	20	146	749	–	8	2,666
–	3,750	–	19	152	800	–	8	2,666
300	3,750	1,250	17	125	730	–	8	2,666

9. 채소류 생산량(계속)

단위 : ha, M/T

연도별	조미채소류 Flavour vegetables		고추 Red peper			파 Welsh onion		
	면적 Area	생산량 Production	면적 Area	생산량 Production	kg/10a	면적 Area	생산량 Production	kg/10a
2012	100,9	1625,5	77,1	162,6	211,0	16,7	243,2	1456,3
2013	96,8	1719,9	71,6	157,5	220,0	17,8	334,5	1879,0
2014	145,6	1625,5	78,2	174,3	223,0	17,1	267,6	1565,0
2015	126,6	1308,2	81,3	174,7	215,0	14,9	223,2	1498,0
2016	119,8	1338,6	73,0	160,6	220,0	15,2	228,0	1500,0
2017	123,2	1399,3	75,0	161,0	215,0	15,1	226,0	1495,0

단위 : ha, M/T

연도별	근채류 Root vegetables			
			당근 Carrot	
	면적 Area	생산량 Production	면적 Area	생산량 Production
2012	31,7	1442,1	4,0	142,1
2013	32,0	1366,4	3,5	136,6
2014	34,1	1465,8	3,5	109,9
2015	32,2	1355,7	3,5	109,9
2016	32,2	1355,2	3,3	103,9
2017	31,0	1302,0	3,5	110,0

자료 : 농업기술센터(친환경농업과)

Vegetable Production (Cont'd)

마늘 Garlic			양파 Onions			생강 Ginger		
면적 Area	생산량 Production	kg/10a	면적 Area	생산량 Production	kg/10a	면적 Area	생산량 Production	kg/10a
6.4	89.5	1399.0	0.7	45.7	6535.0	-	-	-
6.5	76.1	1,170	0.8	50.7	6339.0	0.1	1.3	1346.5
34.5	475.1	1377.0	15.8	1015.9	6430.0	0.1	1.3	1262.0
20.5	282.0	1377.0	0.0	0.0	0.0	0.1	1.3	1300.0
21.3	293.9	1380.0	10.2	654.8	6420.0	0.1	1.3	1300.0
22.0	305.0	1382.0	11.0	706.0	6425.0	0.1	1.3	1300.0

무 Radish			
kg/10a	면적 Area	생산량 Production	kg/10a
3553.0	27.7	1300.0	4693.1
3904.0	28.5	1229.8	4315.0
3140.0	30.6	1355.9	4431.0
3140.0	28.7	1245.8	4340.0
3150.0	28.9	1251.3	4330.0
3155.0	27.5	1192.0	4335.0

10. 특용작물 생산량

Production of Oil seeds and Cash crops

단위 : ha, M/T

연도별	참깨 Sesame			들깨 Wild Sesame		
	면적 Area	생산량 Production	kg/10a	면적 Area	생산량 Production	kg/10a
2013	47.0	22.7	48.5	41.7	40.8	97.8
2014	49.0	24.3	49.5	43.0	42.5	98.8
2015	48.0	23.8	49.6	42.0	41.2	98.1
2016	50.0	25.1	50.3	41.0	40.3	98.5
2017	52.0	26.0	51.2	41.0	40.6	99.1

연도별	땅콩 Peanut			유채 Rapeseed		
	면적 Area	생산량 Production	kg/10a	면적 Area	생산량 Production	kg/10a
2013	0.2	1	442	-	-	-
2014	0.2	1	500	-	-	-
2015	0.2	1	500	-	-	-
2016	0.2	1	500	-	-	-
2017	0.2	1	500	-	-	-

자료 : 농업기술센터(친환경농업과)

11. 과실류 생산량

Fruit Production

단위 : ha, M/T

연도별	합계 Total		사과 Apple			배 Pear			복숭아 Peach		
	면적 Area	생산량 Production	면적 Area	생산량 Production	kg/10a	면적 Area	생산량 Production	kg/10a	면적 Area	생산량 Production	kg/10a
2012	480.2	7,306.0	2.0	5.0	229	19.0	450.0	2,377	-	-	-
2013	462.0	4,990.0	2.0	4.0	267	13.2	155.6	1,250	1.4	21.2	1,491
2014	442.1	7,046.0	2.0	4.0	267	13.0	162.0	1,250	1.0	13.0	1,300
2015	422.4	6,414.0	3.0	55.0	1,823	2.4	177.0	1,796	1.4	22.0	1,596
2016	311.4	4,595.0	0.6	10.0	1,701	7.9	144.0	1,824	2.3	30.0	1,324
2017	346.1	3,229.0	0.7	4.0	2,000	27.2	460.0	1,691	1.7	5.4	1,350

연도별	포도 Grape			감귤 Orange			감 Persimmon			기타(자두포함) Others		
	면적 Area	생산량 Production	kg/10a	면적 Area	생산량 Production	kg/10a	면적 Area	생산량 Production	kg/10a	면적 Area	생산량 Production	kg/10a
2012	1.0	1.0	450	-	-	-	297.0	4,071.0	1,370	161.2	2,779.0	1,723
2013	0.7	3.2	455	-	-	-	291.4	3,229.1	1,125	153.3	1,576.9	1,029
2014	1.1	12.0	1,200	-	-	-	266.0	4,788.0	1,800	159.0	2,067.0	1,300
2015	1.6	20.0	1,382	-	-	-	264.0	4,562.0	1,550	150.0	1,578.0	1,012
2016	0.7	9.0	1,420	-	-	-	167.3	3,135.0	1,874	132.6	1,267.0	956
2017	0.8	12.0	1,500	-	-	-	157.7	2,038.4	1,386	158.0	709.2	1,845

자료 : 농업기술센터(친환경농업과)

12. 공공비축미곡 매입실적

단위 : 천kg/정곡

연도별 및 읍면별	실적 Purchased quantity	등급별 By class		
		특등 Premium	1등 1 st grade	2등 2nd grade
2012	7,133	1,195	5,821	116
2013	9,638	1,805	7,751	82
2014	13,532	2,991	9,429	974
2015	12,123	2,331	9,429	344
2016	13,292	1,490	10,701	1,014
2017	14,171	5,232	8,691	231
고성읍	1,905	746	1,149	10
삼산면	606	248	355	3
하일면	781	326	449	6
하이면	850	273	548	30
상리면	787	236	533	18
대가면	1,036	285	745	6
영현면	717	328	388	1
영오면	875	225	617	33
개천면	693	234	442	10
구만면	937	387	549	1
회화면	749	344	383	22
마암면	1,326	449	855	19
동해면	908	258	619	32
거류면	2,000	893	1,060	39

자료 : 농업기술센터(농업정책과)

Government-purchased Rice, by Class and Kind

		종류별 By kind		
3등 3rd grade	잠정등외 Potential off grade	일반매입 Ordinary Purchase	종자 Seed	기타(회수) Others
1	-	7,133	-	-
-	-	9,638	-	-
138	-	13,532	-	-
19	-	12,123	-	-
87	-	13,292	-	-
17	-	-	-	-
-	-	-	-	-
-	-	-	-	-
-	-	-	-	-
-	-	-	-	-
-	-	-	-	-
-	-	-	-	-
-	-	-	-	-
-	-	-	-	-
-	-	-	-	-
-	-	-	-	-
-	-	-	-	-
7	-	-	-	-
0	-	-	-	-
-	-	-	-	-
3	-	-	-	-
-	-	-	-	-
8	-	-	-	-

13. 정부관리양곡 보관 창고

단위 : m², M/T

연도별 및 읍면별	합계 Total			정부창고 Government-run warehouse		
	동수 No. of warehouses	면적 Area	보관능력 Capacity	동수 No. of warehouses	면적 Area	보관능력 Capacity
2012	44	14,833	25,952	-	-	-
2013	38	12,437	22,854	-	-	-
2014	39	12,767	19,500	-	-	-
2015	40	13,577	22,643	-	-	-
2016	47	17,911	29,201	-	-	-
2017	49	18,300	29,724	-	-	-
고성읍	15	5,324	8,214	-	-	-
삼산면	1	330	420	-	-	-
하일면	2	660	770	-	-	-
하이면	-	-	-	-	-	-
상리면	2	607	790	-	-	-
대가면	3	990	1,500	-	-	-
영현면	2	660	930	-	-	-
영오면	1	330	410	-	-	-
개천면	2	660	960	-	-	-
구만면	3	1,035	1,400	-	-	-
회화면	7	3,279	4,650	-	-	-
마암면	2	660	1,080	-	-	-
동해면	1	330	480	-	-	-
거류면	8	3,435	8,120	-	-	-

자료 : 농업기술센터(농업정책과)

Warehouse of Government-controlled Grains

농협창고 NACF-run warehouse			통운창고 Korea Express-run warehouse			민간창고 Private warehouse		
동수 No. of warehouses	면적 Area	보관능력 Capacity	동수 No. of warehouse	면적 Area	보관능력 Capacit	동수 No. of warehouse	면적 Area	보관능력 Capacit
33	10,224	17,772	-	-	-	11	4,609	8,180
28	8,979	16,273	-	-	-	10	3,458	6,581
29	9,309	13,914	-	-	-	10	3,458	5,586
28	8,979	14,034	-	-	-	12	4,598	8,609
28	8,979	13,284	-	-	-	19	8,932	15,917
30	9,674	14,164	-	-	-	19	8,626	15,560
8	2,369	3,454	-	-	-	7	2,955	4,760
1	330	420	-	-	-	-	-	-
2	660	770	-	-	-	-	-	-
-	-	-	-	-	-	-	-	-
1	330	450	-	-	-	1	277	340
3	990	1,500	-	-	-	-	-	-
2	660	930	-	-	-	-	-	-
1	330	410	-	-	-	-	-	-
2	660	960	-	-	-	-	-	-
3	1,035	1,400	-	-	-	-	-	-
1	330	510	-	-	-	6	2,949	4,140
2	660	1,080	-	-	-	-	-	-
1	330	480	-	-	-	-	-	-
3	990	1,800	-	-	-	5	2,445	6,320

14. 정부관리양곡 가공 공장

단위 : 개

연도별 및 읍면별	공장수 Number of Plants	원동기 By motor type(HP)	
		전동기 Electric motor	발동기 Motor
2012	1	600	-
2013	1	600	-
2014	1	600	-
2015	1	600	-
2016	1	600	-
2017	1	600	-
고성읍	-	-	-
삼산면	-	-	-
하일면	-	-	-
하이면	-	-	-
상리면	-	-	-
대가면	-	-	-
영현면	-	-	-
영오면	-	-	-
개천면	-	-	-
구만면	-	-	-
회화면	1	600	-
마암면	-	-	-
동해면	-	-	-
거류면	-	-	-

자료 : 농업기술센터(농업정책과)

Processing Plants of Gov't controlled Grains

생산능력(T/일) Production capacity (T/D)			
정미 polished rice	정맥 Polished barley	압맥 Pressed wheat	제분 Flour
40	-	-	-
40	-	-	-
40	-	-	-
40	-	-	-
40	-	-	-
40	-	-	-
-	-	-	-
-	-	-	-
-	-	-	-
-	-	-	-
-	-	-	-
-	-	-	-
-	-	-	-
-	-	-	-
-	-	-	-
-	-	-	-
-	-	-	-
-	-	-	-
40	-	-	-
-	-	-	-
-	-	-	-
-	-	-	-

15. 농업 협동조합

단위 : 개, 명, 백만원

연도별 및 조합별	조합수 Number of union	조합원수 Members	직원수 Staffs			주요경제사업실적 Major Economic business			
			계 Total	남 Male	여 Female	판매 Sale	구매 Purchasing	생활물자 Commodities	가공 Processing
2012	4	11,989	288	163	125	99,251	48,137	25,537	6,318
2013	4	11,923	285	179	106	90,599	47,664	26,212	7,445
2014	4	11,485	278	175	103	86,672	40,063	26,512	7,857
2015	4	11,247	281	173	108	84,473	35,212	27,667	6,661
2016	4	11,052	286	179	107	83,455	34,396	28,140	7,881
2017	4	11,244	283	173	110	103,932	39,590	27,837	4,237
군지부	-	-	21	8	13	-	-	-	-
고 성	1	3,144	93	53	40	17,625	12,676	16,938	485
새고성	1	2,848	64	43	21	32,679	10,028	3,339	1,876
동고성	1	2,848	64	43	21	32,679	10,028	3,339	1,876
동 부	1	2,404	41	26	15	20,949	6,858	4,221	-

자료 : 농협중앙회 고성군지부
* 2000. 7. 1. 자료 축합과 통합

National Agricultural Cooperative Federation

				연중여신실적 Credit business by the whole year			연말현재 수신잔고 Balance in deposit as of year end		
창고 warehouse	운송 Trens portation	공제 Mutual aid	이용 기타 Others	계 Total	금융자금 Credit banking fund	정책자금 policy fund	계 Total	저축성예금 savings deposit	요구불예금 Demand deposit
512	113	28,582	2,117	660,728	594,603	66,125	807,865	698,378	109,487
463	131	14,149	2,183	673,193	613,117	60,076	901,031	810,906	90,125
665	155	27,386	840	752,056	641,802	110,254	931,800	870,143	61,657
666	145	20,942	2,306	882,429	772,589	109,840	1,022,903	898,002	124,901
700	162	19,090	2,156	751,859	713,409	38,450	868,017	722,367	145,650
773	167	28,677	2,548	1,061,356	925,452	135,904	1,077,710	982,697	95,013
-	-	-	-	225,963	132,449	93,514	132,563	92,333	40,230
276	45	4,454	840	306,117	295,233	10,884	391,294	373,324	17,970
181	38	9,248	569	152,458	144,250	8,208	175,370	155,612	19,758
181	38	9,248	569	198,324	184,288	14,036	186,015	175,971	10,044
135	46	5,727	570	178,494	169,232	9,262	192,468	185,457	7,011

16. 농업용 기계보유

단위 : 대

연도별 및 읍면별	합계 Total	동력 경운기 Power Tiller	농용트랙터 Farm Tractor				스피드 스프레이어 (SS기) Speed Sprayer	수도 일반용 방제기 SS for Paddy Field	이앙기 Rice Transplanter
			계	소형	중형	대형			
			Total	Small	Medium	Big			Total
2012	14,496	5,465	2,005	593	1,115	297	46	-	1,754
2013	14,290	5,275	1,940	563	1,090	287	46	-	1,678
2014	13,651	4,883	1,942	492	1,130	320	65	-	1,479
2015	13,452	4,883	1,743	486	966	291	65	-	1,479
2016	14,196	4,770	1,978	507	1,135	336	35	-	1,341
2017	14,414	4,941	2,119	577	1,142	400	40	-	1,442
고성읍	1,703	573	284	124	90	70	-	-	162
삼산면	666	279	92	24	57	11	-	-	65
하일면	854	344	95	20	59	16	3	-	83
하이면	903	354	131	42	70	19	2	-	84
상리면	697	296	118	37	60	21	4	-	108
대가면	986	312	148	21	78	49	8	-	87
영현면	809	223	98	33	54	11	-	-	91
영오면	1,310	361	229	81	103	45	3	-	156
개천면	669	216	105	16	75	14	13	-	84
구만면	910	267	142	34	82	26	2	-	91
회화면	982	308	129	47	61	21	-	-	87
마암면	1,009	367	160	34	109	17	2	-	88
동해면	1,352	509	132	21	86	25	2	-	69
거류면	1,564	532	256	43	158	55	1	-	187

자료 : 농업기술센터(친환경농업과)

Agricultural Machinery Holdings

보행형 Walking	승용형 Taking	관리기 Cont roller	바인더 Binder	콤바인 Combine				곡물건조기 Grain Dryer	농산물건조기 Agri. Products Dryer	농업용 난방기 Farm Heater
				계 Total	3조이하 -3Rows	4조 4Rows	5조이상 +5Rows			
845	909	2,284	-	841	215	481	145	859	1,242	-
798	880	2,177	-	829	199	479	151	858	1,487	-
705	774	1,985	-	828	177	502	149	826	1,643	-
695	784	1,985	-	828	163	497	168	826	1,643	-
610	731	2,260	-	885	160	523	202	953	1,974	-
565	877	2,416	-	839	176	475	188	950	1,667	-
33	129	465	-	101	21	60	20	107	11	-
3	62	137	-	36	5	22	9	31	26	-
47	36	172	-	42	4	24	14	43	72	-
27	57	88	-	59	11	29	19	64	121	-
70	38	66	-	22	-	10	12	54	29	-
30	57	103	-	63	8	41	14	67	198	-
46	45	122	-	56	11	41	4	59	160	-
80	76	220	-	87	38	40	9	117	137	-
47	37	82	-	35	4	19	12	34	100	-
13	78	94	-	74	6	54	14	82	158	-
32	55	184	-	65	29	33	3	64	145	-
5	83	77	-	86	14	56	16	82	147	-
36	33	245	-	31	-	17	14	46	318	-
96	91	361	-	82	25	29	28	100	45	-

17. 비료 공급

단위 : M/T

연도별 및 조합별	성분별 By element					종류별 By type	
	계 Total	질소질 Nitrogenous	인산질 Phosphate	가리질 Potash	기타 Other	계 Total	유안 Ammonium Sulfate
2012	1,233	816	179	238	-	3,176	13
2013	1,217	792	190	235	-	3,023	13
2014	1,814	1,143	276	395	-	2,611	14
2015	1,085	707	166	212	-	2,919	14
2016	1,046	685	158	203	-	1,712	21
2017	1,413	908	187	318	-	2,259.3	21.1
고성	342	228.0	39.0	75.0	-	236.8	-
동고성	311	213.0	33.0	65.0	-	743.6	3.2
새고성	417	251.0	61.0	105.0	-	641.2	3.2
동부	343	216.0	54.0	73.0	-	637.7	14.7

자료 : 농협중앙회 고성군지부
주 : 1) 황산가리 포함

Supply of Chemical Fertilizers

종류별 By type						
요소 Urea	과석 Super phosphate	중과석 Triple super phosphate	용성인비 Fused Phosphate	염화가리 ¹⁾ Phosphate Chloride	용과린 Supfused Phosphate	복합비료 Complex fertilizer
910	-	-	-	7	1	2,244
961	-	-	3	8	3	2,034
991	-	-	-	11	-	1,595
884	-	-	4	7	3	1,962
883	-	-	1	9	-	798
778.2	-	-	0.3	9.1	1.2	1,449.4
143.6	-	-	-	-	-	93.2
221.1	-	-	-	7.5	1.2	510.6
188.9	-	-	0.3	0.7	-	448.1
224.6	-	-	-	0.9	-	397.5

18. 농약 공급실적

단위 : M/T

연도별 및 조합별	합계 Total	수도용			
		계 Total	도열병 Rice blast	문고병 Sheath blight	백엽고병 Bacterial leaf blight
2012	35.0	9.0	4.0	1.0	-
2013	232.1	63.7	16.3	6.4	-
2014	301.0	122.0	24.0	6.0	2.0
2015	196.0	51.8	15.8	6.0	-
2016	23,860	7,163	3,167	182	-
2017	4,127.7	21.6	14.8	1.7	-
고성	962.4	5.4	4.0	0.7	-
동고성	734.4	7.6	4.8	0.3	-
새고성	1,968.4	5.4	4.0	0.4	-
동부	462.4	3.1	2.0	0.3	-

자료 : 농협중앙회 고성군지부
- 2016년부터 집계 기준을 약제 성분량에서 전체중량으로 변경

Supply of Agricultural chemicals

For paddy farming				제초제 For weeding	원예용 For horticulture
모엽고병 Rice strip disease	이화병충 Rice stem borer	벼멸구 Rice hopper	종자소독제 seed disinfect		
-	-	4.0	-	21.0	5.0
-	-	25.9	15.1	99.4	69.0
-	-	72.0	18.0	110.0	69.0
-	-	16.0	14.0	87.0	57.0
-	-	3,642	172	13,388	3,309
-	-	4.6	0.5	3,111.0	995.1
-	-	0.7	0.0	226.0	731.0
-	-	2.3	0.2	660.0	66.8
-	-	0.8	0.2	1,840.0	123.0
-	-	0.8	0.0	385.0	74.3

19. 가축사육 가구 및 마리

단위 : 마리

연도별 및 읍면별	한육우 Native and beef cattle		젖소 Dairy cattle		돼지 Pigs	
	사육가구 Households	마리수 Heads	사육가구 Households	마리수 Heads	사육가구 Households	마리수 Heads
2012	2,278	22,316	41	3,302	54	94,642
2013	1,623	18,603	36	3,120	51	94,803
2014	1,263	16,511	24	2,638	43	87,346
2015	1,103	15,351	40	3,406	45	93,899
2016	1,062	13,686	34	2,984	40	93,448
2017	914	15,128	33	3,062	43	98,229
고성읍	127	2,210	4	301	3	7,640
삼산면	26	271	-	-	1	10,000
하일면	13	248	-	-	1	1
하이면	60	797	-	-	3	9,951
상리면	81	1,077	2	104	-	-
대가면	119	2,352	-	-	3	18,627
영현면	24	122	1	119	-	-
영오면	5	341	8	918	4	6,800
개천면	45	641	13	1,104	2	8,078
구만면	85	1,476	3	300	3	4,821
회화면	69	1,259	1	120	4	6,111
마암면	107	1,562	-	-	1	2,500
동해면	55	918	-	-	-	-
거류면	98	1,854	1	96	18	23,700

자료 : 농업기술센터(축산과)

Number of Livestock, Poultry and Feeders

닭 Chicken		마필 Horses		산양 Goats		면양 Sheep	
사육가구 Household	마리수 Head	사육가구 Households	마리수 Heads	사육가구 Household	마리수 Head	사육가구 Households	마리수 Heads
423	580,838	3	8	315	2,615	-	-
396	671,848	4	9	237	2,351	-	-
424	612,112	4	4	271	2,640	-	-
441	667,117	-	-	233	3,171	-	-
618	523,251	1	3	247	2,871	-	-
471	642,184	2	6	248	3,499	-	-
37	105,555	-	-	22	433	-	-
39	46,751	-	-	10	204	-	-
26	815	-	-	16	137	-	-
15	36,425	-	-	5	285	-	-
44	844	1	4	22	148	-	-
53	64,029	-	-	21	508	-	-
44	341	-	-	7	26	-	-
10	51,061	-	-	7	47	-	-
32	76,512	-	-	19	278	-	-
52	56,592	-	-	21	108	-	-
31	60,817	1	2	30	509	-	-
37	1,124	-	-	24	389	-	-
25	784	-	-	34	255	-	-
26	140,534	-	-	10	172	-	-

19. 가축사육 가구 및 마리(계속)

단위 : 마리

연도별 및 읍면별	사슴 Deer		토끼 Rabbits		개 Dogs	
	사육가구 Households	마리수 Heads	사육가구 Household	마리수 Head	사육가구 Households	마리수 Heads
2012	15	864	12	57	1,513	4,759
2013	14	624	12	96	1,413	3,735
2014	15	557	14	126	1,466	3,639
2015	15	532	24	168	1,324	3,584
2016	16	476	5	21	1,648	3,985
2017	16	467	16	126	1,528	3,755
고성읍	1	20	3	44	292	654
삼산면	2	19	2	4	84	552
하일면	-	-	2	17	18	174
하이면	3	37	-	-	81	201
상리면	4	22	-	-	161	174
대가면	1	150	-	-	116	389
영현면	-	-	1	20	68	139
영오면	1	4	-	-	11	139
개천면	1	25	3	13	54	103
구만면	1	10	-	-	131	257
회화면	1	10	1	10	41	181
마암면	1	170	-	-	161	301
동해면	-	-	4	18	181	318
거류면	-	-	-	-	129	173

자료 : 농업기술센터(축산과)

Number of Livestock, Poultry and Feeders(Cont'd)

오리 Ducks		칠면조 Turkeys		거위 Goose		꿀벌 Bees	
사육가구 Households	마리수 Heads	사육가구 Households	마리수 Heads	사육가구 Households	마리수 Heads	사육가구 HouseholdS	군수 Group Num.
39	149,487	2	6	3	7	147	7,631
36	144,822	2	3	10	49	116	7,642
30	128,180	3	6	8	18	99	6,736
16	76,073	2	4	6	13	98	8,682
17	215	10	27	15	32	116	10,178
15	43,568	5	25	5	16	118	10,621
3	8	2	7	1	5	14	822
-	-	2	13	-	-	13	109
-	-	-	-	-	-	1	10
1	3	-	-	-	-	4	580
1	20	1	5	-	-	6	320
-	-	-	-	-	-	8	250
-	-	-	-	-	-	11	1,470
-	-	-	-	-	-	8	2,912
-	-	-	-	-	-	6	982
1	5	-	-	2	6	9	310
3	26	-	-	-	-	12	1,154
4	43,500	-	-	-	-	6	320
-	-	-	-	-	-	14	243
2	6	-	-	2	5	6	1,139

20. 가축 전염병 발생

단위 : 마리

연도별 및 읍면별	기종저 Black leg	돼지 열병 Hog cholera	돼지 오제스키병 Aujeszky's	돼지단독 Swine rysipelas	광견병 Rabies	뉴캐슬병 New castle disease
2012	-	-	-	-	-	-
2013	-	-	-	-	-	-
2014	-	-	-	-	-	-
2015	-	-	-	-	-	-
2016	-	-	-	-	-	-
2017	-	-	-	-	-	-
고성읍	-	-	-	-	-	-
삼산면	-	-	-	-	-	-
하일면	-	-	-	-	-	-
하이면	-	-	-	-	-	-
상리면	-	-	-	-	-	-
대가면	-	-	-	-	-	-
영현면	-	-	-	-	-	-
영오면	-	-	-	-	-	-
개천면	-	-	-	-	-	-
구만면	-	-	-	-	-	-
회화면	-	-	-	-	-	-
마암면	-	-	-	-	-	-
동해면	-	-	-	-	-	-
거류면	-	-	-	-	-	-

자료 : 농업기술센터(축산과)

Infectious Livestock Diseases by case

추백리 Pullorum disease	우결핵병 cow tuberculosis	우부루세라병 cow brucellosis	돼지유행성설사 Porcine epidemic diarrhea	닭전염성 기관지염 avian infectious bronchitis	가금티푸스 fowl typhoid	기타 Others
-	101	2	-	-	-	-
-	-	-	-	-	-	-
-	6	2	-	-	-	-
-	4	-	-	-	-	-
-	11	-	-	-	-	-
-	54	2	-	-	-	-
-	18	-	-	-	-	-
-	-	-	-	-	-	-
-	-	-	-	-	-	-
-	-	-	-	-	-	-
-	8	-	-	-	-	-
-	-	-	-	-	-	-
-	5	-	-	-	-	-
-	21	-	-	-	-	-
-	-	-	-	-	-	-
-	-	1	-	-	-	-
-	-	-	-	-	-	-
-	-	1	-	-	-	-
-	2	-	-	-	-	-

21. 가축 전염병 예방주사 실적

단위 : 마리

연도별 및 읍면별	탄저·기종저 Anthrax, Black Leg	소전염성비기관염 Infections ovine Rhinothracheities	돼지일본뇌염 Japanese encephalitis	돼지 전염성 위장병 Transmissible gastroenteritis	돼지오제스키병 Aujeszky's
2012	2,400	3,200	23,000	-	-
2013	2,400	3,000	18,000	-	-
2014	2,600	2,100	15,000	-	-
2015	2,600	2,100	15,000	-	-
2016	2,600	2,100	15,000	-	-
2017	2,600	2,100	15,000	-	-
고성읍	299	242	1,031	-	-
삼산면	47	38	1,124	-	-
하일면	36	29	-	-	-
하이면	145	117	2,819	-	-
상리면	173	140	-	-	-
대가면	420	339	3,116	-	-
영현면	18	16	-	-	-
영오면	113	90	607	-	-
개천면	103	83	1,040	-	-
구만면	280	226	607	-	-
회화면	234	189	862	-	-
마암면	273	220	400	-	-
동해면	169	136	-	-	-
거류면	290	235	3,394	-	-

자료 : 농업기술센터(축산과)

Livestock Vaccinated Against Infectious Diseases

돼지 열병 Hog Cholera	뉴캐슬병 Newcastle disease	광견병 Rabies	소유행열 Bovine epidemic fever	소아까바네병 Akabane disease	기타 Others
372,000	2,257,000	2,200	5,901	4,002	-
-	-	2,000	5,500	4,600	-
213,000	1,464,000	2,000	4,500	4,900	150,000
223,000	1,500,000	3,000	4,500	2,200	-
223,000	1,500,000	2,600	4,500	2,200	-
223,000	1,500,000	2,600	4,500	2,200	-
15,325	328,000	400	519	254	-
16,712	250,400	300	81	40	-
-	5,000	132	62	30	-
41,898	102,000	144	251	123	-
-	3,000	87	299	146	-
46,321	14,000	226	727	355	-
-	4,000	130	31	15	-
9,018	150,000	160	195	95	-
15,454	245,000	86	179	87	-
9,028	83,000	179	484	237	-
12,819	4,500	176	404	198	-
5,966	4,000	220	472	231	-
-	6,000	220	293	143	-
50,459	301,100	140	503	246	-

22. 수의사 현황

Number of Veterinarians

단위 : 명

연도별 및 읍면별	성별 Gender			직업별 By Occupation							
	계 Total	남 Male	여 Female	계 Total	행정 Administrative	연구 Research	공수의 public vetetinerian	개업수의 Practitioner	학교 School	단체 Corporation	기타 Others
2012	15	15	-	15	3	-	8	2	-	1	1
2013	15	15	-	15	3	-	8	2	-	1	1
2014	15	15	-	15	3	-	8	2	-	1	1
2015	15	15	-	15	3	-	9	3	-	-	-
2016	13	13	-	13	1	-	8	4	-	-	-
2017	12	12	-	12	1	-	8	3	-	-	-
고성읍	9	9	-	9	1	-	6	2	-	-	-
삼산면	-	-	-	-	-	-	-	-	-	-	-
하일면	-	-	-	-	-	-	-	-	-	-	-
하이면	-	-	-	-	-	-	-	-	-	-	-
상리면	-	-	-	-	-	-	-	-	-	-	-
대가면	-	-	-	-	-	-	-	-	-	-	-
영현면	-	-	-	-	-	-	-	-	-	-	-
영오면	-	-	-	-	-	-	-	-	-	-	-
개천면	-	-	-	-	-	-	-	-	-	-	-
구만면	-	-	-	-	-	-	-	-	-	-	-
회화면	2	2	-	2	-	-	1	1	-	-	-
마암면	-	-	-	-	-	-	-	-	-	-	-
동해면	-	-	-	-	-	-	-	-	-	-	-
거류면	1	1	-	1	-	-	1	-	-	-	-

자료 : 농업기술센터(축산과)

23. 도축검사

Inspection of Slaughtered Livestock

단위 : 마리, 톤

연도별	소 Cattle			돼지 Pigs			닭 Chickens			기타 others		
	두수 No. of heads	생체량 Alive	지육량 Meat	두수 No. of heads	생체량 Alive	지육량 Meat	두수 No. of heads	생체량 Alive	지육량 Meat	두수 No. of heads	생체량 Alive	지육량 Meat
2012	4,099	2,254	1,330	104,313	11,474	8,146	-	-	-	-	-	-
2013	3,650	2,007	1,184	118,084	12,989	8,962	-	-	-	-	-	-
2014	4,152	2,491	1,395	113,811	12,519	9,138	-	-	-	-	-	-
2015	3,736	2,428	1,359	105,671	11,623	8,369	-	-	-	-	-	-
2016	3,153	2,049	1,106	124,094	13,650	9,828	-	-	-	315	10	4
2017	3,014	2,106	1,167	220,752	24,899	19,085	-	-	-	533	1,321	13

자료 : 농업기술센터(축산과)

24. 축산물 위생관계업소

단위 : 개소

연도별 및 읍면별	합계 Total	도축업 Livestock Slaughter business	집유업 Milk collection business	축산물 가공업 Livestock products processing business			
				소계 sub-total	식육가공업 Meat processing business	유가공업 Milk processing business	알가공업 Egg processing business
2012	68	1	1	7	6	1	-
2013	69	1	1	7	6	1	-
2014	74	1	1	6	4	2	-
2015	74	1	1	6	4	2	-
2016	65	1	1	4	3	1	-
2017	66	1	1	5	4	1	-
고성읍	39	1	-	3	3	-	-
삼산면	1	-	-	-	-	-	-
하일면	-	-	-	-	-	-	-
하이면	2	-	-	-	-	-	-
상리면	1	-	-	-	-	-	-
대가면	-	-	-	-	-	-	-
영현면	-	-	-	-	-	-	-
영오면	4	-	1	1	-	1	-
개천면	1	-	-	-	-	-	-
구만면	-	-	-	-	-	-	-
회화면	12	-	-	1	1	-	-
마암면	1	-	-	-	-	-	-
동해면	3	-	-	-	-	-	-
거류면	2	-	-	-	-	-	-

자료 : 농업기술센터(축산과)

Number of Licensed Livestock products Premised by Business Type

축산물보관업 Livestock products storing business	축산물운반업 Livestock products transportation business	축산물 판매업 Livestock products sales business				
		소계 sub-total	식육판매업 Meat sales business	식육부산물 전문판매업 Meat by-products sales business	우유류판매업 Milk products sales business	축산물수입 판매업 Livestock products import sales business
1	-	58	52	-	6	-
-	-	60	54	-	6	-
-	1	65	59	-	6	-
-	1	65	59	-	6	-
1	-	58	52	-	6	-
2	-	57	51	-	6	-
2	-	33	27	-	6	-
-	-	1	1	-	-	-
-	-	-	-	-	-	-
-	-	2	2	-	-	-
-	-	1	1	-	-	-
-	-	-	-	-	-	-
-	-	-	-	-	-	-
-	-	2	2	-	-	-
-	-	1	1	-	-	-
-	-	-	-	-	-	-
-	-	11	11	-	-	-
-	-	1	1	-	-	-
-	-	3	3	-	-	-
-	-	2	2	-	-	-

25. 소유별 산림면적

Area of Forest Land by Ownership

단위 : ha

연도별 및 읍면별	합계 Total	국유림 National forest			공유림 Public forest			사유림 Private forest
		산림청소관 Under Forestry Administration	타부처소관 Under other national govern- ment authorites		도유림 Do- owned	시군유림 Si & Gun owned		
2012	34,156	1,046	1,001	45	1,015	-	1,015	32,095
2013	34,142	1,046	1,001	45	1,015	-	1,015	32,081
2014	34,236	843	766	77	1,015	-	1,015	32,378
2015	34,112	1,257	1,158	99	879	109	770	31,976
2016	34,112	1,257	1,158	99	879	109	770	31,976
2017	34,112	1,257	1,158	99	879	109	770	31,976
고성읍	1,236	92	72	20	54	-	54	1,090
삼산면	3,277	66	64	2	7	-	7	3,204
하일면	2,100	190	185	5	101	-	101	1,809
하이면	2,563	196	191	5	124	109	15	2,243
상리면	3,687	396	390	6	105	-	105	3,186
대가면	3,695	58	58	-	50	-	50	3,587
영현면	2,443	30	30	-	30	-	30	2,383
영오면	1,355	-	-	-	5	-	5	1,350
개천면	2,536	32	30	2	80	-	80	2,424
구만면	1,266	20	20	-	9	-	9	1,237
회화면	1,926	25	22	3	46	-	46	1,855
마암면	2,158	46	16	30	120	-	120	1,992
동해면	3,926	60	45	15	14	-	14	3,852
거류면	1,944	46	35	11	134	-	134	1,764

자료 : 녹지공원과

26. 임상별 산림면적

Area of Forest Land Area by Forest Type

단위 : ha

연도별 및 읍면별	합계 Total	임목지 Forest land with trees				
		계 Sub-Total	침엽수림 Conifer	활엽수림 Non-conifer	혼효림 Mixed	죽림 Bamboo
2012	34,156	33,160	19,868	3,022	10,211	59
2013	34,142	33,197	19,837	3,056	10,245	59
2014	34,236	33,182	19,891	2,991	10,241	59
2015	34,112	33,044	17,733	5,222	9,694	395
2016	34,112	33,044	17,733	5,222	9,694	395
2017	34,112	33,044	17,733	5,222	9,694	395
고성읍	1,697	1,477	551	199	332	395
삼산면	3,212	3,163	1,712	498	953	-
하일면	2,198	2,182	1,131	382	669	-
하이면	2,602	2,574	1,391	403	780	-
상리면	3,593	3,547	1,936	483	1,128	-
대가면	3,482	3,461	1,947	507	1,007	-
영현면	2,243	2,225	1,035	411	779	-
영오면	1,545	1,500	742	358	400	-
개천면	2,530	2,502	1,715	453	334	-
구만면	1,472	1,298	598	309	391	-
회화면	1,933	1,809	953	265	591	-
마암면	2,110	2,063	1,144	276	643	-
동해면	3,514	3,472	1,903	420	1,149	-
거류면	1,981	1,771	975	258	538	-

자료 : 녹지공원과

26. 임상별 산림면적(계속)

Area of Forest Land Area by Forest Type(Cont'd)

단위 : ha

무임목지 Forest land without trees				
계	미임목지	황폐지	개간지	제지
Total	Un-stocked	Denuded	Reclaimed	Miscellaneous
996	802	-	-	194
945	766	-	-	179
1,054	845	-	-	209
1,068	859	-	-	209
1,068	859	-	-	209
1,068	859	-	-	209
220	196	-	-	24
49	30	-	-	19
16	10	-	-	6
28	20	-	-	8
46	30	-	-	16
21	10	-	-	11
18	10	-	-	8
45	40	-	-	5
28	20	-	-	8
174	148	-	-	26
124	108	-	-	16
47	40	-	-	7
42	20	-	-	22
210	177	-	-	33

자료 : 녹지공원과

27. 임상별 임목축적 Growing Stock by Forest Type

단위 : m³

연도별 및 읍면별	계 Total	침엽수 Conifer	활엽수 Non-Conifer	혼효림 Mixed	죽림(속) Bamboo Stand
2012	4,490,597	2,753,368	339,198	1,398,031	-
2013	4,679,186	2,869,010	353,436	1,456,740	-
2014	4,306,948	2,642,388	322,449	1,342,111	-
2015	5,322,420	3,447,278	520,194	1,354,948	-
2016	5,322,420	3,447,278	520,194	1,354,948	-
2017	5,322,420	3,447,278	520,194	1,354,948	-
고성읍	283,166	214,178	21,714	47,274	-
삼산면	477,871	294,134	44,995	138,742	-
하일면	364,761	233,489	30,696	100,576	-
하이면	367,629	238,418	33,943	95,268	-
상리면	512,665	324,348	41,708	146,609	-
대가면	525,975	313,543	55,306	157,126	-
영현면	398,138	250,582	43,834	103,722	-
영오면	233,921	138,545	40,263	55,113	-
개천면	402,561	314,831	41,193	46,537	-
구만면	177,246	100,420	22,796	54,030	-
회화면	310,927	201,849	28,856	80,222	-
마암면	326,702	209,497	30,047	87,158	-
동해면	602,690	380,673	56,744	165,273	-
거류면	338,168	232,771	28,099	77,298	-

자료 : 녹지공원과

28. 임산물 생산량

연도별 및 읍면별	용재(m³) Timber	죽재(속) Bamboo	연료(M/T) Fuel	농용자재(t) Agricultural material	종실(kg) Wild fruit and nuts	버섯(kg) Mushroom
2012	21,200	-	15	-	701,352	29,620
2013	7,600	-	208	-	501,120	13,177
2014	-	-	10	-	489,791	7,103
2015	-	-	-	-	560,630	75,103
2016	-	-	12	-	574,869	134,882
2017	-	-	-	-	733,474	141,859
고성읍	-	-	-	-	-	-
삼산면	-	-	-	-	-	-
하일면	-	-	-	-	-	-
하이면	-	-	-	-	-	-
상리면	-	-	-	-	-	-
대가면	-	-	-	-	-	-
영현면	-	-	-	-	-	-
영오면	-	-	-	-	-	-
개천면	-	-	-	-	-	-
구만면	-	-	-	-	-	-
회화면	-	-	-	-	-	-
마암면	-	-	-	-	-	-
동해면	-	-	-	-	-	-
거류면	-	-	-	-	-	-

자료 : 녹지공원과

Production of Forest Products

섬유원료(kg) Fiber material	수지(kg) Resin	탄닌원료(kg) Tannin material	약용(kg) Medicinal use	죽순(kg) Bamboo shoot	산나물(kg) Wild vegetable
-	-	-	10,780	-	827,692
-	-	-	2,100	-	539,820
-	-	-	2,010	-	359,370
-	-	-	31,952	-	312,616
-	-	-	3,555	-	271,609
-	-	-	4,018	-	299,487
-	-	-	-	-	-
-	-	-	-	-	-
-	-	-	-	-	-
-	-	-	-	-	-
-	-	-	-	-	-
-	-	-	-	-	-
-	-	-	-	-	-
-	-	-	-	-	-
-	-	-	-	-	-
-	-	-	-	-	-
-	-	-	-	-	-
-	-	-	-	-	-
-	-	-	-	-	-
-	-	-	-	-	-
-	-	-	-	-	-
-	-	-	-	-	-
-	-	-	-	-	-
-	-	-	-	-	-
-	-	-	-	-	-

29. 입목벌채 허가(신고) Lumbering Permits

단위 : ha, m³

연도별 및 읍면별	합계 Total		주벌 Final clearing		숙아베기 Thinning		수종갱신 Conversion of species		기타 Others	
	면적 Area	재적 Volume	면적 Area	재적 Volume	면적 Area	재적 Volume	면적 Area	재적 Volume	면적 Area	재적 Volume
2012	0.2	42.5	-	-	-	-	-	-	0.2	42.5
2013	13.1	381.0	-	-	13.1	381.0	-	-	-	-
2014	6.6	1,762.0	-	-	6.6	1,762.0	-	-	-	-
2015	6.6	190.5	-	-	6.6	190.5	-	-	-	-
2016	12.3	3,201.4	-	-	9.8	3,015.5	-	-	2.5	185.9
2017	11.1	3,036.1	8.8	2,979.7	-	-	-	-	2.3	56.4
고성읍	-	-	-	-	-	-	-	-	-	-
삼산면	-	-	-	-	-	-	-	-	-	-
하일면	0.5	44.3	-	-	-	-	-	-	0.5	44.3
하이면	-	-	-	-	-	-	-	-	-	-
상리면	0.5	5.6	-	-	-	-	-	-	0.5	5.6
대가면	-	-	-	-	-	-	-	-	-	-
영현면	-	-	-	-	-	-	-	-	-	-
영오면	-	-	-	-	-	-	-	-	-	-
개천면	1.3	6.6	-	-	-	-	-	-	1.3	6.6
구만면	-	-	-	-	-	-	-	-	-	-
회화면	-	-	-	-	-	-	-	-	-	-
마암면	-	-	-	-	-	-	-	-	-	-
동해면	-	-	-	-	-	-	-	-	-	-
거류면	8.8	2,979.7	8.8	2,979.7	-	-	-	-	-	-

자료 : 녹지공원과

30. 수렵 Hunting

단위 : 건

연도별 및 읍면별	수렵면허 Hunting license				포획승인 Permits of hunting				포획량 (마리) Amount of game taken or hunted	수렵 수입액 (천원) Income from hunting (thousand won)
	계 Total	내국인 Native	외국인 Foreigner	외교관 군인 Diplomat, military personnel	계 Total	내국인 Native	외국인 Foreigner	외교관 군인 Diplomat, military personnel		
2012	6	6	-	-	-	-	-	-	-	-
2013	5	5	-	-	92	92	-	-	207	-
2014	3	3	-	-	782	782	-	-	459	178,100
2015	2	2	-	-	71	71	-	-	351	-
2016	1	1	-	-	114	114	-	-	1,240	-
2017	2	2	-	-	-	-	-	-	-	-
고성읍	-	-	-	-	-	-	-	-	-	-
삼산면	-	-	-	-	-	-	-	-	-	-
하일면	-	-	-	-	-	-	-	-	-	-
하이면	1	1	-	-	-	-	-	-	-	-
상리면	-	-	-	-	-	-	-	-	-	-
대가면	1	1	-	-	-	-	-	-	-	-
영현면	-	-	-	-	-	-	-	-	-	-
영오면	-	-	-	-	-	-	-	-	-	-
개천면	-	-	-	-	-	-	-	-	-	-
구만면	-	-	-	-	-	-	-	-	-	-
회화면	-	-	-	-	-	-	-	-	-	-
마암면	-	-	-	-	-	-	-	-	-	-
동해면	-	-	-	-	-	-	-	-	-	-
거류면	-	-	-	-	-	-	-	-	-	-

자료 : 환경과

31. 수렵 면허장 발급 Hunting License Issues

단위 : 건

연도별 및 읍면별	계 Total	1종 Class I	2종 Class II	3종 Class III
2012	6	6	-	-
2013	5	4	1	-
2014	3	3	-	-
2015	2	2	-	-
2016	1	1	-	-
2017	2	2	-	-
고성읍	-	-	-	-
삼산면	-	-	-	-
하일면	-	-	-	-
하이면	1	1	-	-
상리면	-	-	-	-
대가면	1	1	-	-
영현면	-	-	-	-
영오면	-	-	-	-
개천면	-	-	-	-
구만면	-	-	-	-
회화면	-	-	-	-
마암면	-	-	-	-
동해면	-	-	-	-
거류면	-	-	-	-

자료 : 환경과

32. 사방사업 실적 Erosion Control

단위 : ha, 천본, 천원, m

연도별 및 읍면별	산지 및 해안사방 Hillside and coastal erosion control			야계사방 Stream channel improvement		사방댐 Erosion control dam	
	면적 (ha) Area	식재본수 (천본) Seedlings	공사비 (천원) Cost	공사비 (천원) Cost	연장 (m) tLength	개소 Place	공사비 (천원) Cost
2012	1	-	81,000	382,000	2,000	2	480,390
2013	1	-	81,000	573,000	3,000	4	960,921
2014	1	-	81,000	573,000	3,000	5	1,270,153
2015	1	-	81,000	764,000	4,000	4	998,048
2016	2	-	240,214	581,271	3,000	5	1,247,145
2017	1	-	81,000	387,514	2,000	4	997,500
고성읍	-	-	-	193,757	1,000	-	-
삼산면	-	-	-	-	-	-	-
하일면	1	-	81,000	-	-	-	-
하이면	-	-	-	-	-	-	-
상리면	-	-	-	-	-	1	249,375
대가면	-	-	-	-	-	-	-
영현면	-	-	-	-	-	-	-
영오면	-	-	-	-	-	1	249,375
개천면	-	-	-	-	-	-	-
구만면	-	-	-	-	-	-	-
회화면	-	-	-	-	-	-	-
마암면	-	-	-	-	-	1	249,375
동해면	-	-	-	-	-	1	249,375
거류면	-	-	-	193,757	1,000	-	-

자료 : 녹지공원과

33. 조림

단위 : ha, 천본

연도별 및 읍면별	합계 Total		장기수 Long rotation species		유실수 Fruit and Nut species	
	면적 Area	본수 Seedlings	면적 Area	본수 Seedlings	면적 Area	본수 Seedlings
2012	95.2	181.3	71.0	143.8	-	-
2013	148.6	254.1	103.0	214.0	15.6	6.2
2014	119.7	155.8	85.0	107.2	-	-
2015	102.6	242.5	47.0	135.0	-	-
2016	92.3	181.6	37.4	96.6	-	-
2017	73.3	157.3	22.5	67.5	-	-
고성읍	4.2	4.6	-	-	-	-
삼산면	-	-	-	-	-	-
하일면	14.1	24.5	3.5	10.5	-	-
하이면	5.0	17.0	4.0	12.0	-	-
상리면	-	-	-	-	-	-
대가면	18.4	40.0	7.5	22.5	-	-
영현면	7.7	25.7	2.0	6.0	-	-
영오면	5.0	15.0	5.0	15.0	-	-
개천면	-	-	-	-	-	-
구만면	-	-	-	-	-	-
회화면	8.5	13.4	-	-	-	-
마암면	-	-	-	-	-	-
동해면	8.9	14.7	0.5	1.5	-	-
거류면	1.5	2.4	-	-	-	-

자료 : 녹지공원과

Reforestation by Project

속성수 Fastgrowing species		대묘수 Large trees		조경수 Landscape trees		기타 Others	
면적 Area	본수 Seedlings	면적 Area	본수 Seedlings	면적 Area	본수 Seedlings	면적 Area	본수 Seedlings
11.0	28.6	5.0	7.5	5.0	0.2	3.2	1.2
6.0	15.6	7.0	10.5	5.0	3.6	12.0	4.2
8.0	24.0	27.0	24.6	-	-	-	-
42.4	88.0	11.0	16.5	-	-	2.2	3.0
11.0	30.5	33.9	47.8	10.0	6.7	-	-
11.0	37.2	18.0	25.0	-	-	21.8	27.7
-	-	-	-	-	-	4.2	4.6
-	-	-	-	-	-	-	-
-	-	10.0	13.0	-	-	0.6	1.0
1.0	5.0	-	-	-	-	-	-
-	-	-	-	-	-	-	-
4.0	9.0	2.0	3.0	-	-	4.9	5.5
4.0	18.0	-	-	-	-	1.7	1.7
-	-	-	-	-	-	-	-
-	-	-	-	-	-	-	-
-	-	-	-	-	-	-	-
2.0	5.2	3.5	5.2	-	-	3.0	3.0
-	-	-	-	-	-	-	-
-	-	2.5	3.8	-	-	5.9	9.4
-	-	-	-	-	-	1.5	2.4

34. 불법 산림훼손 피해현황

단위 : ha, 천본

연도별 및 읍면별	합계 Total			도벌 Deforestation			무허가벌채 Unauthorized tree-Cutting		
	건수 Cases	면적 Area	금액 Amount	건수 Cases	면적 Area	금액 Amount	건수 Cases	면적 Area	금액 Amount
2012	11	0.64	59,439	-	-	-	1	0.02	94
2013	7	1.13	132,552	-	-	-	-	-	-
2014	8	0.60	61,355	-	-	-	-	-	-
2015	7	1.01	139,216	-	-	-	-	-	-
2016	3	2.01	65,954	-	-	-	-	-	-
2017	5	0.36	22,967	-	-	-	-	-	-
고성읍	-	-	-	-	-	-	-	-	-
삼산면	-	-	-	-	-	-	-	-	-
하일면	-	-	-	-	-	-	-	-	-
하이면	-	-	-	-	-	-	-	-	-
상리면	-	-	-	-	-	-	-	-	-
대가면	-	-	-	-	-	-	-	-	-
영현면	-	-	-	-	-	-	-	-	-
영오면	-	-	-	-	-	-	-	-	-
개천면	1	0.02	-	-	-	-	-	-	-
구만면	-	-	-	-	-	-	-	-	-
회화면	-	-	-	-	-	-	-	-	-
마암면	1	0.23	4,050	-	-	-	-	-	-
동해면	2	0.06	10,945	-	-	-	-	-	-
거류면	1	0.05	7,972	-	-	-	-	-	-

자료 : 녹지공원과

Forest Damage

불법 산지전용 Illegal conversion of forest to other uses			산불 Mountain fire			기타 Others		
건수 Cases	면적 Area	금액 Amount	건수 Cases	면적 Area	금액 Amount	건수 Cases	면적 Area	금액 Amount
8	0.43	50,319	2	0.19	9,026	-	-	-
5	1.02	118,731	2	0.10	13,821	-	-	-
5	0.32	42,240	3	0.28	19,115	-	-	-
6	0.81	135,916	1	0.20	3,300	-	-	-
2	1.19	57,356	1	0.82	8,598	-	-	-
2	0.10	18,917	2	0.03	-	1	0	4,050
-	-	-	-	-	-	-	-	-
-	-	-	-	-	-	-	-	-
-	-	-	-	-	-	-	-	-
-	-	-	-	-	-	-	-	-
-	-	-	-	-	-	-	-	-
-	-	-	-	-	-	-	-	-
-	-	-	-	-	-	-	-	-
-	-	-	-	-	-	-	-	-
-	-	-	-	-	-	-	-	-
-	-	-	1	0.02	-	-	-	-
-	-	-	-	-	-	-	-	-
-	-	-	-	-	-	-	-	-
-	-	-	-	-	-	1	0.23	4,050
1	0.05	10,945	1	0.01	-	-	-	-
1	0.05	7,972	-	-	-	-	-	-

35. 산림의 타용도 전용허가 현황 Status of Forest Land Conversion

단위 : ha

연도별 및 읍면별	용도별 허가 내역 Permits by use										
	광산 Mine	도로 Road	공장 Factory	학교 School	대지 Building land	묘지 Grave yard	초지 Pasture	과수원 Orchard	축사및창고 Cattle shed and warehouse	군사용지 Military installation	기타 Other
2012	-	1.5	3	-	13	0.8	-	-	2.7	-	11.8
2013	-	3.2	4.2	-	6	1.6	-	-	1.1	-	46.2
2014	-	0.4	3.6	-	4.3	1	-	-	2.2	-	4.8
2015	-	9.1	17.6	-	13.3	0.6	-	-	1.1	-	12
2016	-	6.2	3.3	-	20.2	1.0	-	-	4.6	-	26.5
2017	-	0.4	2.4	-	12.3	1.7	-	-	1.7	-	4.6
고성읍	-	0.1	2.3	-	4.7	0.1	-	-	1.1	-	1.0
삼산면	-	-	-	-	1.8	-	-	-	-	-	1.3
하일면	-	0.1	-	-	0.5	-	-	-	-	-	-
하이면	-	-	-	-	0.8	0.3	-	-	-	-	1.2
상리면	-	-	-	-	0.7	0.6	-	-	-	-	-
대가면	-	-	-	-	0.2	-	-	-	-	-	-
영현면	-	-	-	-	-	0.2	-	-	-	-	-
영오면	-	-	-	-	-	-	-	-	-	-	-
개천면	-	0.1	-	-	-	-	-	-	0.6	-	0.3
구만면	-	-	-	-	0.1	0.1	-	-	-	-	-
회화면	-	-	-	-	1.3	-	-	-	-	-	0.5
마암면	-	-	0.1	-	0.2	0.1	-	-	-	-	-
동해면	-	0.1	-	-	0.9	0.1	-	-	-	-	0.3
거류면	-	-	-	-	1.1	0.2	-	-	-	-	-

자료 : 민원봉사과

36. 보안림 지정 현황

Forests Designated for Protection

단위 : ha

연도별 및 읍면별	토사방지 Soil erosion Prevention	생활환경 Life Environment	비사·해안방지 Sand shifting prevention and Coastal safety	수원함양 Watershed conservation			어촌 Fish Habitat	경관 Land scape	
				1종 class I	2종 class II	3종 class III		명승지 Lion	고속도로변 The side of express
2012	-	-	-	839	-	-	-	250	-
2013	-	-	-	839	-	-	-	250	-
2014	-	-	-	839	-	-	-	250	-
2015	-	-	-	839	-	-	-	250	-
2016	-	-	-	837	-	-	-	250	-
2017	-	-	-	837	-	-	-	250	-
고성읍	-	-	-	-	-	-	-	-	-
삼산면	-	-	-	-	-	-	-	-	-
하일면	-	-	-	145	-	-	-	-	-
하이면	-	-	-	167	-	-	-	250	-
상리면	-	-	-	57	-	-	-	-	-
대가면	-	-	-	47	-	-	-	-	-
영현면	-	-	-	44	-	-	-	-	-
영오면	-	-	-	-	-	-	-	-	-
개천면	-	-	-	155	-	-	-	-	-
구만면	-	-	-	-	-	-	-	-	-
회화면	-	-	-	117	-	-	-	-	-
마암면	-	-	-	-	-	-	-	-	-
동해면	-	-	-	105	-	-	-	-	-
거류면	-	-	-	-	-	-	-	-	-

자료 : 녹지공원과

37. 병해충 발생 및 방제 상황

단위 : ha

연도별 및 읍면별	계 Total		솔잎혹파리 Pine gall midge		솔껍질 깎지벌레 Black pine bast scale		소나무 재선충 Pine wood nematode		솔나방 Pine caterpillar	
	발생면적 Occurrence	방제면적 Prevention	발생면적 Occurrence	방제면적 Prevention	발생면적 Occurrence	방제면적 Prevention	발생면적 Occurrence	방제면적 Prevention	발생면적 Occurrence	방제면적 Prevention
2012	1,407	1,637	-	-	1,170	250	12	900	-	-
2013	1,132	1,543	-	-	905	110	19	953	-	-
2014	740	1,344	-	-	610	50	35	825	-	-
2015	641	1,425	-	-	486	-	70	1,050	-	-
2016	641	1,384	-	-	486	-	70	1,050	-	-
2017	296	1,210	-	-	219	130	77	1,080	-	-
고성읍	6	-	-	-	6	-	-	-	-	-
삼산면	18	-	-	-	18	-	-	-	-	-
하일면	5	-	-	-	5	-	-	-	-	-
하이면	5	-	-	-	5	-	-	-	-	-
상리면	10	-	-	-	10	-	-	-	-	-
대가면	45	180	-	-	35	50	10	130	-	-
영현면	38	110	-	-	3	80	35	30	-	-
영오면	3	-	-	-	3	-	-	-	-	-
개천면	-	-	-	-	-	-	-	-	-	-
구만면	8	10	-	-	-	-	8	10	-	-
회화면	41	100	-	-	33	-	8	100	-	-
마암면	24	10	-	-	16	-	8	10	-	-
동해면	72	800	-	-	64	-	8	800	-	-
거류면	21	-	-	-	21	-	-	-	-	-

자료 : 녹지공원과

Forests Damage Occurrence and Prevention by Forest Pest insect and Disease

흰불나방 Fall webworm		오리나무잎벌레 Japanese alder leaf beetle		잣나무털녹병 White pine blister rust		밤나무해충 Chestnut insect pests		기타해충 Others	
발생면적 Occurrence	방제면적 Prevention	발생면적 Occurrence	방제면적 Prevention	발생면적 Occurrence	방제면적 Prevention	발생면적 Occurrence	방제면적 Prevention	발생면적 Occurrence	방제면적 Prevention
-	-	-	-	-	-	215	477	10	10
-	-	-	-	-	-	198	470	10	10
-	-	-	-	-	-	85	459	10	10
-	-	-	-	-	-	75	365	10	10
-	-	-	-	-	-	75	324	10	10
-	-	-	-	-	-	-	-	-	-
-	-	-	-	-	-	-	-	-	-
-	-	-	-	-	-	-	-	-	-
-	-	-	-	-	-	-	-	-	-
-	-	-	-	-	-	-	-	-	-
-	-	-	-	-	-	-	-	-	-
-	-	-	-	-	-	-	-	-	-
-	-	-	-	-	-	-	-	-	-
-	-	-	-	-	-	-	-	-	-
-	-	-	-	-	-	-	-	-	-
-	-	-	-	-	-	-	-	-	-
-	-	-	-	-	-	-	-	-	-
-	-	-	-	-	-	-	-	-	-
-	-	-	-	-	-	-	-	-	-
-	-	-	-	-	-	-	-	-	-
-	-	-	-	-	-	-	-	-	-

38. 토석채취 현황 Quarrying

단위 : m³

연도별 및 읍면별	합계 Total	하천 River	바다 Sea	산림 Forest	육상 Land
2012	3,562,777	-	-	3,559,000	3,777
2013	1,208,372	-	-	1,207,248	1,124
2014	5,245,928	-	-	5,245,928	-
2015	5,245,000	-	-	5,245,000	-
2016	5,652,000	-	-	5,652,000	-
2017	4,840,884	-	-	4,840,884	-
고성읍	-	-	-	-	-
삼산면	-	-	-	-	-
하일면	-	-	-	-	-
하이면	3,370,000	-	-	3,370,000	-
상리면	-	-	-	-	-
대가면	-	-	-	-	-
영현면	-	-	-	-	-
영오면	-	-	-	-	-
개천면	-	-	-	-	-
구만면	-	-	-	-	-
회화면	-	-	-	-	-
마암면	-	-	-	-	-
동해면	291,463	-	-	291,463	-
거류면	1,179,421	-	-	1,179,421	-

자료 : 민원봉사과, 안전건설과, 해양수산과, 녹지공원과

39. 수산업 협동조합 Fishery Cooperative Federation

단위 : 명, kg, 천원

연도별 조합별	조합수 No. of unions	조합 원수 Members	직원수 Staffs			주요협동사업실적 Major cooperative business				
			계	남	여	판매	구매	가공	공제	기타
			Total	Male	Female	Sale	Purchasing	Processing	Mutual insurance	Others
2012	1	1,881	33	25	8	17,186,604	6,218,451	-	106,112,387	-
2013	1	1,806	30	23	7	14,999,649	5,540,134	-	96,186,380	-
2014	1	1,770	35	26	9	16,964,302	4,810,975	-	92,791,433	-
2015	1	1,732	33	24	9	14,199,708	3,451,349	-	119,339,740	-
2016	1	1,721	32	24	8	13,053,378	4,343,476	-	155,405,030	-
2017	1	1,709	33	25	8	12,646,522	5,178,788	-	100,144,741	-
고성수협	1	1,709	33	25	8	12,646,522	5,178,788	-	100,144,741	-

연도별 조합별	연중융자실적 Loans given by the whole year			연말현재예금잔고 Balance in deposit as of year-end		
	계	금융 자금 Credit banking fund	재정 자금 Govern-ment fund	계	저축성 예금 Time and savings deposit	요구불 예금 Demand deposit
	Total			Total		
2012	68,087,010	48,710,503	19,376,507	83,172,372	64,411,474	18,760,898
2013	69,736,254	48,252,152	21,484,102	92,026,941	65,356,804	26,670,137
2014	71,977,628	50,206,640	21,770,988	102,149,876	72,286,858	29,863,018
2015	83,856,139	60,887,987	22,968,152	105,049,419	69,176,868	35,872,551
2016	87,582,626	63,938,337	23,644,289	95,584,841	66,847,543	28,737,298
2017	98,417,824	74,647,551	23,770,273	94,129,617	66,601,856	27,527,761
고성수협	98,417,824	74,647,551	23,770,273	94,129,617	66,601,856	27,527,761

자료 : 해양수산과

40. 어가 및 어가인구

단위 : 가구, 명

연도별 및 읍면별	어가 Fishery households					어가인구 Fishery population	
	합계 Total	전업 Full time	겸업 Part time			합계 Total	호당인구 person per household
			소계 Sub Total	1종 Class I	2종 Class II		
2012	601	194	407	321	86	1,584	2.64
2013	1,803	765	1,038	709	329	4,134	2.29
2014	1,736	723	1,013	671	342	3,618	2.08
2015	525	186	339	264	75	1,277	2.43
2016	1,732	712	1,020	702	318	3,514	2.03
2017	1,795	754	1,041	711	330	4,063	2.26
고성읍	307	141	166	125	41	771	2.51
삼산면	304	120	184	121	63	748	2.46
하일면	372	145	227	138	89	764	2.05
하이면	204	89	115	76	39	275	1.35
상리면	-	-	-	-	-	-	-
대가면	-	-	-	-	-	-	-
영현면	-	-	-	-	-	-	-
영오면	-	-	-	-	-	-	-
개천면	-	-	-	-	-	-	-
구만면	-	-	-	-	-	-	-
회화면	130	72	58	41	17	349	2.68
마암면	-	-	-	-	-	-	-
동해면	478	187	291	210	81	1,156	2.42
거류면	-	-	-	-	-	-	-

자료 : 해양수산물

* 단, 2015년 자료는 2015 농림어업총조사 보고서 내용임

Fishery Households and Population

		어업종사자 Fishery Workers			
남	여	합계		남	여
Male	Female	Total	호당종사자 worker per household	Male	Female
800	784	1,478	2.46	741	737
2,079	2,055	1,478	0.82	741	737
1,907	1,711	1,441	0.83	729	712
669	608	1,207	2.30	626	581
1,842	1,672	1,421	0.82	718	703
2,110	1,953	1,440	0.80	733	707
401	370	276	0.90	141	135
387	361	273	0.90	138	135
397	367	278	0.75	140	138
146	129	146	0.72	75	71
-	-	-	-	-	-
-	-	-	-	-	-
-	-	-	-	-	-
-	-	-	-	-	-
-	-	-	-	-	-
-	-	-	-	-	-
190	159	174	1.34	89	85
-	-	-	-	-	-
589	567	293	0.61	150	143
-	-	-	-	-	-

41. 어선보유

단위 : 척, 톤

연도별 및 읍면별	총계 Total				1톤 미만 Less than 1 ton
	동력 Powered		무동력 Non-powered		
	척수 Number Boats	톤수 G/T	척수 Number Boats	톤수 G/T	
2012	938	2,823	3	2	170
2013	931	2,972	2	1	164
2014	897	2,779	2	1	152
2015	922	3,082	2	1	151
2016	909	2,880	3	2	139
2017	855	2,736	4	3	129
고성읍	130	339.00	1	0.87	22
삼산면	173	614.19	-	-	17
하일면	180	761.81	2	1.39	20
하이면	61	349.09	-	-	7
상리면	-	-	-	-	-
대가면	-	-	-	-	-
영현면	-	-	-	-	-
영오면	-	-	-	-	-
개천면	-	-	-	-	-
구만면	-	-	-	-	-
회화면	23	25.32	-	-	10
마암면	3	1.54	-	-	3
동해면	217	489.99	1	0.54	45
거류면	68	154.84	-	-	5

자료 : 해양수산과

Fishing Vessel Ownership

1~5톤 미만	5~10톤 미만	10~20톤 미만	20~30톤 미만	30~50톤 미만	50~100톤 미만	100톤 이상
Less than 1~5	Less than 5~10	Less than 10~20	Less than 20~30	Less than 30~50	Less than 50~100	100ton or larger
715	30	11	9	2	4	-
709	32	10	11	2	5	-
690	27	8	10	2	5	-
711	30	10	13	2	7	-
711	32	9	12	1	5	-
675	29	8	11	1	4	-
103	6	-	-	-	-	-
137	13	4	2	-	-	-
141	5	1	8	1	4	-
51	2	-	1	-	-	-
-	-	-	-	-	-	-
-	-	-	-	-	-	-
-	-	-	-	-	-	-
-	-	-	-	-	-	-
-	-	-	-	-	-	-
-	-	-	-	-	-	-
-	-	-	-	-	-	-
13	-	-	-	-	-	-
-	-	-	-	-	-	-
167	3	3	-	-	-	-
63	-	-	-	-	-	-

42. 어항 Fishing Ports

단위 : 개

연도별 및 읍면별	합계 Total	국가어항 (1종) National Class 1	지방어항 (2종) Regional Class 2	어촌정주어항 (3종) Village-based Class 3	소규모 어항 Small size		
					계 Total	육지 Land	도서 Istand
2012	66	2	3	59	2	-	2
2013	66	2	3	59	2	-	2
2014	66	2	3	59	2	-	2
2015	66	2	3	59	2	-	2
2016	66	2	3	59	2	-	2
2017	66	2	4	58	2	-	2
고성읍	5	1	-	4	-	-	-
삼산면	16	-	2	13	1	-	1
하일면	11	1	-	9	1	-	1
하이면	4	-	-	4	-	-	-
상리면	-	-	-	-	-	-	-
대가면	-	-	-	-	-	-	-
영현면	-	-	-	-	-	-	-
영오면	-	-	-	-	-	-	-
개천면	-	-	-	-	-	-	-
구만면	-	-	-	-	-	-	-
회화면	3	-	1	2	-	-	-
마암면	1	-	-	1	-	-	-
동해면	22	-	-	22	-	-	-
거류면	4	-	1	3	-	-	-

자료 : 해양수산과

43. 어항시설 Fishing Port Facilities

단위 : 개

연도별 및 읍면별	어항 Fishing ports						위판장 Consignment shed	
	합계 Total	지정항 Designated fishing ports			소규모어항 Small size	개소 Place	면적(m ²) Area	
		Total	국가어항 National	지방어항 Regional				어촌정주어항 Villagebased
2012	66	64	2	3	59	2	6	1,186
2013	66	64	2	3	59	2	6	1,186
2014	66	64	2	3	59	2	6	1,186
2015	66	64	2	3	59	2	6	1,186
2016	66	64	2	3	59	2	6	1,186
2017	66	64	2	4	58	2	7	4,023
고성읍	5	5	1	-	4	-	1	1,077
삼산면	16	15	-	2	13	1	1	119
하일면	11	10	1	-	9	1	2	2,000
하이면	4	4	-	-	4	-	-	-
상리면	-	-	-	-	-	-	-	-
대가면	-	-	-	-	-	-	-	-
영현면	-	-	-	-	-	-	-	-
영오면	-	-	-	-	-	-	-	-
개천면	-	-	-	-	-	-	-	-
구만면	-	-	-	-	-	-	-	-
회화면	3	3	-	1	2	-	1	462
마암면	1	1	-	-	1	-	-	-
동해면	22	22	-	-	22	-	2	365
거류면	4	4	-	1	3	-	-	-

자료 : 해양수산과

43. 어항시설(계속) Fishing Port Facilities(Cont'd)

단위 : 개

연도별 및 읍면별	방파제 Breakwater		선착장 Quay wall		물양장 Wharf		급수시설 Potable water facilities		급유시설 Fueling facilities	
	개소 Place	연장(m) Length	개소 Place	연장(m) Length	개소 Place	연장(m) Length	개소 Place	1일급수능력 (t/일) Daily water supply capacity	탱크수 No. of tanks	저장능력 Storage capacity (D/M)
2012	27	1,959	64	7,448	37	3,525	-	-	8	2,550
2013	27	1,959	64	7,448	37	3,525	-	-	8	2,550
2014	27	1,959	64	7,448	37	3,525	-	-	8	2,550
2015	27	1,959	64	7,448	37	3,525	-	-	8	2,550
2016	27	2,288	64	7,448	39	4,073	-	-	8	2,550
2017	17	2,288	64	7,556	39	4,073	-	-	6	2,660
고성읍	1	175	5	644	1	232	-	-	1	150
삼산면	4	405	15	1,334	9	508	-	-	-	-
하일면	3	727	11	1,514	8	1,234	-	-	2	1,650
하이면	2	184	4	522	3	170	-	-	-	-
상리면	-	-	-	-	-	-	-	-	-	-
대가면	-	-	-	-	-	-	-	-	-	-
영현면	-	-	-	-	-	-	-	-	-	-
영오면	-	-	-	-	-	-	-	-	-	-
개천면	-	-	-	-	-	-	-	-	-	-
구만면	-	-	-	-	-	-	-	-	-	-
회화면	1	276	2	168	2	421	-	-	-	-
마암면	-	-	1	10	-	-	-	-	-	-
동해면	5	246	22	2,685	14	1,258	-	-	2	710
거류면	1	275	4	679	2	250	-	-	1	150

자료 : 해양수산과

44. 양식 어업권 Cultured Fishery Licenses

단위 : 건, ha

연도별 및 품종별	계 Total		개인 Individual		협업 Fishery Cooperatives		어촌계 Fishery Union		수협 NFCF	
	건수 Cases	면적 Area	건수 Cases	면적 Area	건수 Cases	면적 Area	건수 Cases	면적 Area	건수 Cases	면적 Area
2012	349	3,632	51	250	209	1,428	89	1,954	-	-
2013	359	3,564	68	304	203	1,378	88	1,881	-	-
2014	360	3,556	64	274	201	1,356	95	1,927	-	-
2015	360	3,527	61	258	210	1,403	89	1,866	-	-
2016	361	3,542	63	273	209	1,379	89	1,890	-	-
2017	361	3,457	62	244	212	1,406	87	1,807	-	-
소계 Subtotal	4	10	-	-	3	4	1	6	-	-
- 가두리 Brim	2	3	-	-	2	3	-	-	-	-
- 육상수조식 Cister on the	-	-	-	-	-	-	-	-	-	-
- 축제식 Shore	2	7	-	-	1	2	1	6	-	-
소계 Subtotal	315	3,275	58	228	205	1,386	52	1,660	-	-
- 굴 Oyster	202	935	47	141	152	781	3	13	-	-
- 피조개 Arkshell	59	675	8	74	48	583	3	18	-	-
- 홍합 Mussel shell	1	5	-	-	1	5	-	-	-	-
- 진주조개 Pearl oyster	1	5	-	-	1	5	-	-	-	-
- 전복 Abalone shell	2	8	1	6	1	2	-	-	-	-
- 새꼬막 Ark shell	-	-	-	-	-	-	-	-	-	-
- 바지락 Short necked clam	48	1,636	2	7	-	-	46	1,629	-	-
- 꼬막 Cockle	-	-	-	-	-	-	-	-	-	-
- 가리비 Scallop	2	10	-	-	2	10	-	-	-	-
- 개조개 Butter calm	-	-	-	-	-	-	-	-	-	-
소계 Subtotal	-	-	-	-	-	-	-	-	-	-
- 미역 Sea mustard	-	-	-	-	-	-	-	-	-	-
- 김 Laver	-	-	-	-	-	-	-	-	-	-
소계 Subtotal	41	168	3	11	4	16	34	141	-	-
- 우렁쟁이 Sea squirt	1	5	-	-	1	5	-	-	-	-
- 미더덕 Styela clava	40	163	3	11	3	11	34	141	-	-
소계 Subtotal	1	5	1	5	-	-	-	-	-	-
협동양식	-	-	-	-	-	-	-	-	-	-
복합양식	1	5	1	5	-	-	-	-	-	-

자료 : 해양수산과

45. 어업권 Fishery Licenses

단위 : 건, ha

연도별	계 Total		공동.정치어업 Cooperative and fixed fishery		양식어업 Cultured fishery		내수면 어업 Inland Waterfihery	
	건수 Cases	면적 Area	건수 Cases	면적 Area	건수 Cases	면적 Area	건수 Cases	면적 Area
2012	376	38,674,404	27	2,350,100	349	36,324,304	-	-
2013	386	37,990,124	27	2,350,100	359	35,640,024	-	-
2014	387	37,910,904	27	2,350,100	360	35,560,804	-	-
2015	386	37,785,016	26	2,289,212	360	35,495,804	-	-
2016	385	37,591,842	24	2,158,940	361	35,432,902	-	-
2017	385	36,844,905	24	2,169,820	361	34,675,085	-	-
어촌계	87	18,168,405	-	-	87	18,168,405	-	-
개인	298	18,676,500	24	2,169,820	274	16,506,680	-	-

자료 : 해양수산과

46. 어선어업 허가 및 신고 현황

Permits and Notifications of Boat Fishing

가. 구획어업허가 처분건수(5톤 미만)

단위 : 건

연도별 및 읍면별	계	저인망	호망	건망	삼각망	낭장망	장망	부망	선인망	새우 조망	문어 단지	기타
	Total	Trawl	Drift gill nets	Seines	Trian- gula- rnet	Gape nets with wings	Midwater otter trawl	Surface water otter trawl	Drag nets	Shrimp catching nets	Octopus pot	Others
2012	53	-	12	20	18	-	1	-	-	-	-	2
2013	53	-	12	20	18	-	1	-	-	-	-	2
2014	53	-	12	20	18	-	1	-	-	-	-	2
2015	53	-	12	20	18	-	1	-	-	-	-	2
2016	53	-	12	20	18	-	1	-	-	-	-	2
2017	53	-	12	20	18	-	1	-	-	-	-	2
고성읍	-	-	-	-	-	-	-	-	-	-	-	-
삼산면	12	-	-	6	6	-	-	-	-	-	-	-
하일면	6	-	-	4	2	-	-	-	-	-	-	-
하이면	-	-	-	-	-	-	-	-	-	-	-	-
상리면	-	-	-	-	-	-	-	-	-	-	-	-
대가면	-	-	-	-	-	-	-	-	-	-	-	-
영현면	-	-	-	-	-	-	-	-	-	-	-	-
영오면	-	-	-	-	-	-	-	-	-	-	-	-
개천면	-	-	-	-	-	-	-	-	-	-	-	-
구만면	-	-	-	-	-	-	-	-	-	-	-	-
회화면	1	-	-	-	1	-	-	-	-	-	-	-
마암면	-	-	-	-	-	-	-	-	-	-	-	-
동해면	25	-	11	7	5	-	1	-	-	-	-	1
거류면	9	-	1	3	4	-	-	-	-	-	-	1

자료 : 해양수산과

46. 어선어업 허가 및 신고 현황(계속)

나. 면허어업 및 신고어업(무동력선)

단위 : 건

연도별 및 읍면별	면허어업 Licensed fishery							
	계 Total	정치망 어업 Fixed net fishery	해조류 양식어업 Seaweeds cultivating fishery	패류 양식어업 Shellfishes cultivating fishery	어류 등 양식어업 Fishes, cultivating fishery	복합 양식어업 Complex cultivating fishery	협동 양식어업 Cooperative cultivating fishery	마을어업 Village fishery
2012	376	27	-	269	44	1	-	35
2013	386	27	-	279	44	1	-	35
2014	387	27	-	320	4	1	-	35
2015	386	26	-	278	46	1	-	35
2016	385	24	-	280	45	1	-	35
2017	385	24	-	280	45	1	-	35
고성읍	7	-	-	4	-	-	-	3
삼산면	158	12	-	134	5	1	-	6
하일면	86	10	-	70	-	-	-	6
하이면	25	1	-	23	-	-	-	1
상리면	-	-	-	-	-	-	-	-
대가면	-	-	-	-	-	-	-	-
영현면	-	-	-	-	-	-	-	-
영오면	-	-	-	-	-	-	-	-
개천면	-	-	-	-	-	-	-	-
구만면	-	-	-	-	-	-	-	-
회화면	2	-	-	-	-	-	-	2
마암면	-	-	-	-	-	-	-	-
동해면	92	1	-	45	32	-	-	14
거류면	15	-	-	4	8	-	-	3

자료 : 해양수산과

Permits and Notifications of Boat Fishing(Cont'd)

단위 : 건

신고어업 Reported fishery					
계 Total	맨손어업 Fishery Without gear	나잠어업 Diving fishery without gear	투망어업 Cast net fishery	육상양식어업 Land cultivating fishery	육상종묘생산어업 Fishery producing land seedling
11	-	11	-	-	-
18	-	18	-	-	-
18	-	18	-	-	-
17	-	17	-	-	-
14	-	14	-	-	-
19	-	19	-	-	-
9	-	9	-	-	-
1	-	1	-	-	-
3	-	3	-	-	-
2	-	2	-	-	-
-	-	-	-	-	-
-	-	-	-	-	-
-	-	-	-	-	-
-	-	-	-	-	-
-	-	-	-	-	-
-	-	-	-	-	-
1	-	1	-	-	-
-	-	-	-	-	-
3	-	3	-	-	-
-	-	-	-	-	-

46. 어선어업 허가 및 신고 현황(계속) Permits and Notifications of Boat Fishing(Cont'd)

다. 연안어업 처분건수(8톤 미만)

단위 : 건

연도별 및 읍면별	계	자망	안강망	선망	복합	통발	들망	조망	선인망
	Total	Gill net	Stow Nets	Purse Seines	Composite Fishery	Traps	Lift nets	Beam Trawl	Drag nets
2012	982	411	-	-	375	183	12	1	-
2013	960	403	-	-	369	176	11	1	-
2014	921	396	-	-	348	165	11	1	-
2015	907	382	-	1	358	156	10	-	-
2016	883	371	-	2	349	153	8	-	-
2017	846	348	-	3	328	155	12	-	-
고성읍	110	39	-	-	47	24	-	-	-
삼산면	147	52	-	2	65	16	12	-	-
하일면	177	49	-	-	87	41	-	-	-
하이면	101	38	-	-	32	31	-	-	-
상리면	1	-	-	-	1	-	-	-	-
대가면	-	-	-	-	-	-	-	-	-
영현면	-	-	-	-	-	-	-	-	-
영오면	-	-	-	-	-	-	-	-	-
개천면	-	-	-	-	-	-	-	-	-
구만면	-	-	-	-	-	-	-	-	-
회화면	32	19	-	-	7	6	-	-	-
마암면	3	2	-	-	1	-	-	-	-
동해면	208	128	-	-	52	28	-	-	-
거류면	67	21	-	1	36	9	-	-	-

자료 : 해양수산과

47. 수산업종별 생산 Catches by Fishery Sector

단위 : 톤, 백만원

연도별 및 읍면별	계 Total		일반해면어업 Adjacent water fisheries		천해양식어업 Shallow sea cultures		내수면어업 Inland waters fisheries	
	생산량 catches	금액 value	생산량 catches	금액 value	생산량 catches	금액 value	생산량 catches	금액 value
2012	12,849	43,722	-	-	12,846	43,594	3	128
2013	9,182	32,076	-	-	9,179	31,948	3	128
2014	12,234	42,793	-	-	12,230	42,554	3	128
2015	11,055	40,043	-	-	11,051	39,880	4	163
2016	8,952	30,671	-	-	8,939	30,340	13	331
2017	1,820	8,067	681	508	1,139	7,559	-	-
고성읍	-	-	-	-	-	-	-	-
삼산면	-	-	-	-	-	-	-	-
하일면	-	-	-	-	-	-	-	-
하이면	-	-	-	-	-	-	-	-
상리면	-	-	-	-	-	-	-	-
대가면	-	-	-	-	-	-	-	-
영현면	-	-	-	-	-	-	-	-
영오면	-	-	-	-	-	-	-	-
개천면	-	-	-	-	-	-	-	-
구만면	-	-	-	-	-	-	-	-
회화면	-	-	-	-	-	-	-	-
마암면	-	-	-	-	-	-	-	-
동해면	-	-	-	-	-	-	-	-
거류면	-	-	-	-	-	-	-	-

자료 : 해양수산과

48. 수산물 어획고

단위 : kg, 천원

연도별	계 Total		어류 Fishes		갑각류 Crustacean	
	수량 catches	금액 value	수량 catches	금액 value	수량 catches	금액 value
2012	2,546,291	17,186,603	684,607	5,556,481	31,398	204,706
2013	2,059,264	15,177,689	577,457	6,619,233	36,530	304,552
2014	2,219,702	16,964,302	348,694	2,643,338	35,442	232,628
2015	1,768,403	14,400,590	223,725	2,366,576	19,290	106,778
2016	2,060,147	13,072,217	388,612	3,636,900	38,296	200,546
2017	1,820,270	12,646,522	407,734	3,687,046	37,812	166,252

자료 : 해양수산과

Fish Catches of Fishery Products

연체동물 Mollusca		패류 Shellfish		해조류 Seaweeds		기타수산물 Other aquatic fisheries	
수량 catches	금액 value	수량 catches	금액 value	수량 catches	금액 value	수량 catches	금액 value
116,398	515,931	1,662,082	10,734,953	—	—	51,806	174,532
113,758	532,581	1,316,906	7,647,978	—	—	14,613	75,636
101,200	620,990	1,292,520	9,862,500	—	—	441,846	3,604,846
82,413	670,639	1,227,894	9,369,375	—	—	215,081	1,887,222
81,699	604,941	1,549,040	8,609,286	—	—	2,500	20,544
90,545	770,354	1,282,179	8,002,726	—	—	2,000	20,144

49. 수산물 가공품 생산고

단위 : M/T, 천원

종류별	2012		2013	
	수량 Volume	금액 Amounts	수량 Volume	금액 Amounts
총계	21,421	149,880,469	19,117	122,440,032
소건품	-	-	-	-
염건품	-	-	-	-
자건품	-	-	-	-
염장품	-	-	-	-
염신품	-	-	-	-
통조림	17,343	82,326,193	13,795	690,225,510
냉동품	4,078	67,554,276	5,322	53,418
해조제품	-	-	-	-
한천	-	-	-	-
조미가공품	-	-	-	-
어유품	-	-	-	-
연제품	-	-	-	-
기타	-	-	-	-

자료 : 해양수산과

Production of Processed Fishery Commodities

2014		2015		2016		2017	
수량	금액	수량	금액	수량	금액	수량	금액
Volume	Amounts	Volume	Amounts	Volume	Amounts	Volume	Amounts
19,199	142,972,211	23,757	155,365,703	38,981	194,049,341	26,398	194,325,000
-	-	-	-	30	404,000	-	-
-	-	-	-	-	-	-	-
-	-	-	-	-	-	-	-
-	-	-	-	-	-	-	-
-	-	-	-	3,176	3,018,921	3,046	3,581,000
14,874	68,326,248	19,324	113,933,111	29,185	138,513,995	16,948	125,733,000
4,325	74,645,963	4,433	41,432,592	6,307	50,144,630	5,665	61,986,000
-	-	-	-	-	-	-	-
-	-	-	-	-	-	-	-
-	-	-	-	263	1,797,050	534	3,000,000
-	-	-	-	-	-	-	-
-	-	-	-	-	-	-	-
-	-	-	-	19	170,745	205	25,000

50. 수산물계통 판매고

단위 : kg, 천원

연도별	합계 Total		어류 Fishes		갑각류 Crustacean	
	수량 Volume	금액 Amount	수량 Volume	금액 Amount	수량 Volume	금액 Amount
2012	2,546,291	17,186,603	684,607	5,556,481	31,398	204,706
2013	2,056,786	14,999,648	575,498	6,519,240	36,522	224,626
2014	2,219,702	16,964,302	348,694	2,643,338	35,442	232,628
2015	1,763,191	14,199,708	223,725	2,366,576	19,290	106,778
2016	2,060,147	13,072,217	388,612	3,636,900	38,296	200,546
2017	1,820,270	12,646,522	407,734	3,687,046	37,812	166,252

자료 : 해양수산과

Cooperative sales of Fishery Products

연체동물 Mollusca		해조류 Sea weeds		패류 shellfish		기타수산물 Other fishery products	
수량 Volume	금액 Amount	수량 Volume	금액 Amount	수량 Volume	금액 Amount	수량 Volume	금액 Amount
116,398	515,931	-	-	1,662,082	10,734,953	51,806	174,532
113,283	532,227	-	-	1,316,875	7,647,927	14,608	75,628
101,200	620,990	-	-	1,292,520	9,862,500	441,846	3,604,846
82,413	670,639	-	-	1,222,682	9,168,493	215,081	1,887,222
81,699	604,941	-	-	1,549,040	8,609,286	2,500	20,544
90,545	770,354	-	-	1,282,179	8,002,726	2,000	20,144

51. 친환경농산물 인증현황

단위 : 건, ha, 톤

연도별 및 읍면별	합계 Total				유기 농산물 Organic			
	건수 No. of Cases	농가수 No. of House holds	면적 Total Area	출하량 Amounts	건수 No. of Cases	농가수 No. of House holds	면적 Total Area	출하량 Amounts
2012	181	1,208	800.6	6,500.5	32	108	79.4	871.8
2013	178	992	623.8	7,052.0	31	95	80.3	1,079.0
2014	293	1,024	637.8	5,898.5	107	179	102.9	1,079.0
2015	124	724	518.2	4,770.4	31	166	123.0	1,169.0
2016	103	661	460.4	3,853.5	39	345	251.9	1,763
2017	109	601	472.6	3,617.8	43	358	295.0	2,128
고성읍	7	47	55.0	520.7	2	38	48.7	332.8
삼산면	7	32	17.2	142.2	1	12	6.3	35.9
하일면	15	26	15.7	166.2	4	4	3.8	36.7
하이면	13	65	37.6	310.5	7	27	17.6	187.0
상리면	8	54	61.6	363.0	4	50	26.5	193.5
대가면	5	45	46.0	283.1	2	42	44.7	275.1
영현면	4	39	33.9	295.8	1	20	24.2	225.4
영오면	10	18	11.7	178.4	4	12	8.8	96.6
개천면	9	106	76.3	503.2	5	56	41.3	274.2
구만면	5	50	33.8	197.3	2	35	23.1	128.5
회화면	3	21	13.3	98.9	1	19	11.6	69.9
마암면	7	27	30.4	205.9	2	22	22.7	102.6
동해면	11	44	22.9	217.2	5	18	11.8	128.8
거류면	5	27	17.2	135.4	3	3	3.9	41.3

자료 : 농업기술센터(친환경농업과)

주 : 1) 2016년 저농약 농산물 인증 폐지

Certification of Environment-friendly farming

무농약 농산물 Pesticide Free				저농약 농산물 ¹⁾ Low-Pesticide			
건수 No. of Cases	농가수 No. of House holds	면적 Total Area	출하량 Amounts	건수 No. of Cases	농가수 No. of House holds	면적 Total Area	출하량 Amounts
138	1,081	703.8	5,009.7	11	19	17.4	619.0
138	880	528.0	5,426.0	9	17	15.5	547.0
138	880	528.0	5,426.0	9	17	15.5	547.0
85	544	380.0	3,308.0	8	14	16.0	294.0
64	316	208.5	2,090.1	—	—	—	—
66	243	177.6	1,489.5	—	—	—	—
5	9	6.3	187.9	—	—	—	—
6	20	10.9	106.3	—	—	—	—
11	22	11.9	129.5	—	—	—	—
6	38	20.0	123.5	—	—	—	—
4	4	35.1	169.5	—	—	—	—
3	3	1.3	8.0	—	—	—	—
3	19	9.7	70.4	—	—	—	—
6	6	2.9	81.8	—	—	—	—
4	50	35.0	229.0	—	—	—	—
3	15	10.7	68.8	—	—	—	—
2	2	1.7	29.0	—	—	—	—
5	5	7.7	103.3	—	—	—	—
6	26	11.1	88.4	—	—	—	—
2	24	13.3	94.1	—	—	—	—

52. 화훼류 재배현황

단위 : ha, 천톤

연도별 및 읍면별	합계 Total		절화류 Cut flowers		분화류 Pot flowers		난류 Orchidacea	
	면적 Area	생산량 Production	면적 Area	생산량 Production	면적 Area	생산량 Production	면적 Area	생산량 Production
2012	62.4	7,755.6	23.0	584.0	2.0	80.0	2.3	177.0
2013	42.9	7,752.0	2.1	584.0	2.6	83.0	1.7	167.0
2014	34.7	7,479.7	1.6	334.0	3.5	229.0	-	-
2015	18.9	7,457.2	1.6	334.0	2.9	234.2	-	-
2016	23.6	702.5	1.5	317.0	2.9	265.0	-	-
2017	22.2	674.6	1.6	330.0	8.6	232.6	-	-
고성읍	0.6	100.4	-	-	0.1	0.4	-	-
삼산면	-	-	-	-	-	-	-	-
하일면	0.7	88.1	-	-	0.7	88.1	-	-
하이면	-	-	-	-	-	-	-	-
상리면	-	-	-	-	-	-	-	-
대가면	-	-	-	-	-	-	-	-
영현면	-	-	-	-	-	-	-	-
영오면	-	-	-	-	-	-	-	-
개천면	-	-	-	-	-	-	-	-
구만면	-	-	-	-	-	-	-	-
회화면	7.0	164.1	0.5	60.0	6.5	104.1	-	-
마암면	1.8	100.0	0.5	60.0	1.3	40.0	-	-
동해면	12.1	222.0	0.6	210.0	-	-	-	-
거류면	-	-	-	-	-	-	-	-

자료 : 농업기술센터(친환경농업과)
주 : 1) 구근류, 종자·종묘류 포함

Cultivation of Flowers

초화류 Herbaceous flowering plants		관상수류 Ornamental plants		화목류 Flowering shrubs		기타 ¹⁾ Other flowers	
면적 Area	생산량 Production	면적 Area	생산량 Production	면적 Area	생산량 Production	면적 Area	생산량 Production
7.5	6,899.0	27.6	15.6	-	-	-	-
7.4	6,900.0	28.8	15.0	0.3	3.0	-	-
7.4	6,902.0	22.0	14.5	0.2	0.2	-	-
1.0	6,879.0	13.4	10.0	-	-	-	-
0.7	110.5	18.5	10.0	-	-	-	-
0.5	100.0	11.6	12.0	-	-	-	-
0.5	100.0	-	-	-	-	-	-
-	-	-	-	-	-	-	-
-	-	-	-	-	-	-	-
-	-	-	-	-	-	-	-
-	-	-	-	-	-	-	-
-	-	-	-	-	-	-	-
-	-	-	-	-	-	-	-
-	-	-	-	-	-	-	-
-	-	-	-	-	-	-	-
-	-	-	-	-	-	-	-
-	-	-	-	-	-	-	-
-	-	-	-	-	-	-	-
-	-	-	-	-	-	-	-
-	-	11.6	12.0	-	-	-	-
-	-	-	-	-	-	-	-



광업 · 제조업 및 에너지

MINING, MANUFACTURING AND ENERGY

1. 광업 및 제조업
Mining and Manufacturing
2. 중분류별 광업 및 제조업
Mining and Manufacturing by Division of Industry
3. 제조업 중분류별 사업체수 및 종사자수
Number of Establishments and Workers by Division of Industry
4. 광종별 광구수
Number of Mines by Kind
5. 광산물 생산
Mineral Production
6. 산업 및 농공단지
Industrial and Agricultural Complex
7. 석유류 소비량
Petroleum Consumption
8. 에너지 관리대상자 현황
Energy Control

1. 광업 및 제조업

단위 : 개, 명, 백만원

연도별 및 읍면별	합계 (광업+제조업) Total(Mining + Manufacturing)					
	사업체수 Number of establish- ments	종사자수 Number of workers	연간급여액 (퇴직금제외) Wage & salaries	출하액 Value of shipments	완제품 · 반제품 · 재공품 재고액	
					연초 At beginning of year	연말 At end of year
2011	188	6,323	153,101	1,473,679	19,837	25,916
2012	190	7,155	183,737	1,700,685	76,708	68,812
2013	202	6,627	172,620	1,801,230	26,294	31,935
2014	213	6,476	185,054	1,837,556	-	-
2015	160	4,875	151,201	1,454,259	-	-
2016	124	4,219	123,562	1,149,400	43,535	40,053
고성읍	28	988	30,238	327,201	-	-
삼산면	6	125	2,496	30,569	-	-
하일면	11	310	6,321	15,585	-	-
하이면	3	65	2,522	10,577	-	-
상리면	6	121	3,743	40,953	-	-
대가면	2	X	X	X	-	-
영현면	0	0	0	0	-	-
영오면	1	X	X	X	-	-
개천면	0	0	0	0	-	-
구만면	2	X	X	X	-	-
회화면	9	256	6,305	53,433	-	-
마암면	9	492	17,006	132,370	-	-
동해면	26	1,336	39,508	409,305	-	-
거류면	21	455	13,427	108,695	-	-

자료 : 기획감사실 「2016년 기준 광업제조업조사」

※ 종업원 10인 이상 사업체 통계자료임.

주 : 1 ~ 2개사업체자료는 비밀보호를 위해 (X)로 나타내었음.

Mining and Manufacturing

주요 생산비 Major production costs	부가가치 Census value added	유형자산 연말잔액 (건설중인 자산제외)
913,479	566,279	883,602
1,121,890	573,121	1,142,107
1,216,043	590,828	1,276,915
1,226,424	607,648	1,245,724
895,188	561,244	1,181,501
738,994	406,924	1,237,037
263,245	60,443	163,167
23,531	7,266	10,499
6,355	9,230	8,120
6,535	4,266	4,165
17,339	23,792	41,670
X	X	X
0	0	0
X	X	X
0	0	0
X	X	X
31,584	22,023	29,483
68,684	62,427	80,075
252,326	158,102	801,739
56,545	52,111	70,107

1. 광업 및 제조업(계속)

단위 : 개, 명, 백만원

연도별 및 읍면별	광업 Mining								
	사업체수 Number of establish- ments	월평균 종사자수 Number of workers (monthly average)	연간급여액 (퇴직금제외) Wage & salaries	출하액 Value of shipments	완제품·반제품· 재공품 재고액		주요 생산비 Major production costs	부가가치 Census value added	유형자산 연말잔액 (건설중인 자산제외)
					연초 At beginning of year	연말 At end of year			
2011	1	X	X	X	X	X	X	X	X
2012	-	-	-	-	-	-	-	-	-
2013	-	-	-	-	-	-	-	-	-
2014	-	-	-	-	-	-	-	-	-
2015	-	-	-	-	-	-	-	-	-
2016	-	-	-	-	-	-	-	-	-
고성읍	-	-	-	-	-	-	-	-	-
삼산면	-	-	-	-	-	-	-	-	-
하일면	-	-	-	-	-	-	-	-	-
하이면	-	-	-	-	-	-	-	-	-
상리면	-	-	-	-	-	-	-	-	-
대가면	-	-	-	-	-	-	-	-	-
영현면	-	-	-	-	-	-	-	-	-
영오면	-	-	-	-	-	-	-	-	-
개천면	-	-	-	-	-	-	-	-	-
구만면	-	-	-	-	-	-	-	-	-
회화면	-	-	-	-	-	-	-	-	-
마암면	-	-	-	-	-	-	-	-	-
동해면	-	-	-	-	-	-	-	-	-
거류면	-	-	-	-	-	-	-	-	-

자료 : 기획감사실 「2016년 기준 광업제조업조사」

※ 종업원 10인 이상 사업체 통계자료임.

주 : 1 ~ 2개사업체자료는 비밀보호를 위해 (X)로 나타내었음.

Mining and Manufacturing(Cont'd)

제조업 Manufacturing								
사업체수 Number of establishments	월평균 종사자수 Number of workers (monthly average)	연간급여액 (퇴직금제외) Wage & salaries	출하액 Value of shipments	완제품 · 반제품 · 재공품 재고액		주요 생산비 Major production costs	부가가치 Census value added	유형자산 연말잔액 (건설중인 자산제외)
				연초 At beginning of year	연말 At end of year			
188	6,323	153,101	1,473,679	19,837	25,916	913,479	566,279	883,602
190	7,155	183,737	1,700,685	76,708	68,812	1,121,890	573,121	1,142,107
202	6,627	172,620	1,801,230	26,294	31,935	1,216,043	590,828	1,276,915
213	6,476	185,054	1,837,556	—	—	1,226,424	607,648	1,245,724
160	4,875	151,201	1,454,259	—	—	895,188	561,244	1,181,501
124	4,219	123,562	1,149,400	43,535	40,053	738,994	406,924	1,237,037
28	988	30,238	327,201	—	—	263,245	60,443	163,167
6	125	2,496	30,569	—	—	23,531	7,266	10,499
11	310	6,321	15,585	—	—	6,355	9,230	8,120
3	65	2,522	10,577	—	—	6,535	4,266	4,165
6	121	3,743	40,953	—	—	17,339	23,792	41,670
2	X	X	X	—	—	X	X	X
0	0	0	0	—	—	0	0	0
1	X	X	X	—	—	X	X	X
0	0	0	0	—	—	0	0	0
2	X	X	X	—	—	X	X	X
9	256	6,305	53,433	—	—	31,584	22,023	29,483
9	492	17,006	132,370	—	—	68,684	62,427	80,075
26	1,336	39,508	409,305	—	—	252,326	158,102	801,739
21	455	13,427	108,695	—	—	56,545	52,111	70,107

2. 중분류별 광업 및 제조업

단위 : 개, 명, 백만원

연도별 및 중분류별	사업체수 Number of establishments	종사자수 Number of workers	연간급여액 (퇴직금제외) Wage & salaries
2011	188	6,296	152,252
2012	190	7,155	183,737
2013	202	6,627	172,620
2014	213	6,476	185,054
2015	160	4,875	151,201
2016	124	4,219	123,562
B. 광업	-	-	-
7 비금속광물	-	-	-
C. 제조업	124	4,219	123,562
10 식료품 제조업	31	1,064	26,969
11 음료 제조업	1	X	X
12 담배 제조업	-	-	-
13 섬유제품 제조업 ; 의복제외	-	-	-
14 의복, 의복액세서리 및 모피제품 제조업	-	-	-
15 가죽, 가방 및 신발 제조업	-	-	-
16 목재 및 나무제품 제조업;가구제외	-	-	-
17 펄프, 종이 및 종이제품 제조업	-	-	-
18 인쇄 및 기록매체 복제업	-	-	-
19 코크스, 연탄 및 석유정제품 제조업	-	-	-
20 화학물질 및 화학제품 제조업(의약품 제외)	1	X	X
21 의료용 물질 및 의약품 제조업	-	-	-
22 고무제품 및 플라스틱제품 제조업	3	48	1,024
23 비금속 광물제품 제조업	7	122	4,445
24 1차 금속 제조업	1	X	X
25 금속가공제품 제조업;기계 및 가구 제외	13	501	15,491
26 전자부품, 컴퓨터, 영상, 음향 및 통신장비 제조업	1	X	X
27 의료, 정밀, 광학기기 및 시계 제조업	-	-	-
28 전기장비 제조업	1	X	X
29 기타 기계 및 장비 제조업	4	81	2,324
30 자동차 및 트레일러 제조업	1	X	X
31 기타 운송장비 제조업	59	2,072	61,653
32 가구 제조업	1	X	X

자료 : 기획감사실 「2016년 기준 광업제조업조사」

* 종업원 10인 이상 사업체 통계자료임.

주 : 1 ~ 2개사업체자료는 비밀보호를 위해 (X)로 나타내었음.

Mining and Manufacturing by Division of Industry

출하액 Value of shipments	주요생산비 Major production costs	부가가치 Census Value added	유형고정자산(연말잔액) Amount of tangible at fixed assets at end of year
1,468,979	913,104	561,923	881,582
1,700,685	1,121,890	573,121	1,142,107
1,801,230	1,216,043	590,828	1,276,915
1,837,556	1,226,424	607,648	1,245,724
1,454,259	895,188	561,244	1,181,501
1,149,400	738,994	406,924	1,237,037
-	-	-	-
-	-	-	-
1,149,400	738,994	406,924	1,237,037
280,601	207,389	67,134	75,571
X	X	X	X
-	-	-	-
-	-	-	-
-	-	-	-
-	-	-	-
-	-	-	-
-	-	-	-
-	-	-	-
-	-	-	-
X	X	X	X
-	-	-	-
11,844	5,283	6,484	1,853
28,905	14,024	16,190	9,178
X	X	X	X
111,900	56,428	56,299	60,898
X	X	X	X
-	-	-	-
X	X	X	X
12,142	6,424	6,976	11,906
X	X	X	X
629,746	416,545	212,428	1,032,960
X	X	X	X

3. 제조업 중분류별 사업체수 및 종사자수

단위 : 개소, 명

연도별	음식료품 Food products and Beverages		목재 및 나무제품; 가구제외 wood and products of wood and cork; except furniture		펄프, 종이 및 종이제품 Pulp, Paper and Paper Products		화학물질 및 화학제품; 의약품 제외 chemicals and chemical products; except pharmaceuticals	
	사업체수 Number of establishments	종사자수 Number of workers	사업체수 Number of establishments	종사자수 Number of workers	사업체수 Number of establishments	종사자수 Number of workers	사업체수 Number of establishments	종사자수 Number of workers
2011	32	1,146	1	X	-	-	1	...
2012	34	1,291	1	X	-	-	1	X
2013	38	1,387	-	-	1	X	2	X
2014	37	1,241	-	-	1	X	1	X
2015	36	1,188	-	-	1	X	1	X
2016	32	1,064	-	-	-	-	1	X

연도별	고무 및 플라스틱 rubber and plastics products		비금속 광물제품 Non-Metallic Mineral Products		제1차 금속 basic metals		금속 가공제품; 기계 및 가구 제외 fabricated metal products, except machinery and furniture	
	사업체수 Number of establishments	종사자수 Number of workers	사업체수 Number of establishments	종사자수 Number of workers	사업체수 Number of establishments	종사자수 Number of workers	사업체수 Number of establishments	종사자수 Number of workers
2011	3	36	4	86	-	-	19	675
2012	2	X	5	112	-	-	16	629
2013	3	44	4	94	-	-	20	680
2014	2	X	6	128	-	-	27	641
2015	3	44	7	138	1	X	20	583
2016	3	48	7	122	1	X	13	501

자료 : 기획감사실 「2016년 기준 광업제조업조사」

※ 종업원 10인 이상 사업체 통계자료임.

주 : 1 ~ 2개사업체자료는 비밀보호를 위해 (X)로 나타내었음.

Number of Establishments and Workers by Division of Industry

전자 부품, 컴퓨터, 영상, 음향 및 통신장비 electronic components, computer; visual, sounding and communication equipment		의료, 정밀, 광학 기기 및 시계 medical, precision and optical instruments, watches and clocks		전기장비 electrical equipment	
사업체수 Number of establishments	종사자수 Number of workers	사업체수 Number of establishments	종사자수 Number of workers	사업체수 Number of establishments	종사자수 Number of workers
-	-	1	X	-	-
-	-	1	X	-	-
-	-	1	X	-	-
-	-	1	X	1	X
-	-	1	X	1	X
1	X	-	-	1	X

기타 기계 및 장비 other machinery and equipment		자동차 및 트레일러 제조업 motor vehicles, trailers and semitrailers		기타 운송장비 Other Transport Equipment		가구 제조업 furniture	
사업체수 Number of establishments	종사자수 Number of workers	사업체수 Number of establishments	종사자수 Number of workers	사업체수 Number of establishments	종사자수 Number of workers	사업체수 Number of establishments	종사자수 Number of workers
4	136	-	-	120	3,973	2	X
3	118	-	-	125	4,714	2	X
3	134	-	-	128	4,002	2	X
2	X	-	-	134	4,122	1	X
2	X	-	-	86	2,608	1	X
4	81	1	X	59	2,072	1	X

4. 광종별 광구수

단위 : 개소

연도별 및 읍면별	합계 Total			금속광 Metal mining		
	계 Total	가행 Active	미가행 Inactive	계 Total	가행 Active	미가행 Inactive
2012	23	7	16	15	-	15
2013	23	7	16	15	-	15
2014	23	7	16	15	-	15
2015	23	7	16	15	-	15
2016	23	7	16	15	-	15
2017	23	7	16	15	-	15
고성읍	5	4	1	1	-	1
삼산면	11	-	11	11	-	11
하일면	-	-	-	-	-	-
하이면	-	-	-	-	-	-
상리면	1	-	1	1	-	1
대가면	-	-	-	-	-	-
영현면	-	-	-	-	-	-
영오면	-	-	-	-	-	-
개천면	-	-	-	-	-	-
구만면	3	2	1	-	-	-
회화면	-	-	-	-	-	-
마암면	-	-	-	-	-	-
동해면	3	1	2	2	-	2
거류면	-	-	-	-	-	-

자료 : 경제교통과

Number of Mines by Kind

비금속광 Non-metal mine			석탄광 Coal mine			기타광 other mines		
계 Total	가행 Active	미가행 Inactive	계 Total	가행 Active	미가행 Inactive	계 Total	가행 Active	미가행 Inactive
8	7	1	-	-	-	-	-	-
8	7	1	-	-	-	-	-	-
8	7	1	-	-	-	-	-	-
8	7	1	-	-	-	-	-	-
8	7	1	-	-	-	-	-	-
8	7	1	-	-	-	-	-	-
4	4	-	-	-	-	-	-	-
-	-	-	-	-	-	-	-	-
-	-	-	-	-	-	-	-	-
-	-	-	-	-	-	-	-	-
-	-	-	-	-	-	-	-	-
-	-	-	-	-	-	-	-	-
-	-	-	-	-	-	-	-	-
-	-	-	-	-	-	-	-	-
-	-	-	-	-	-	-	-	-
-	-	-	-	-	-	-	-	-
3	2	1	-	-	-	-	-	-
-	-	-	-	-	-	-	-	-
-	-	-	-	-	-	-	-	-
1	1	-	-	-	-	-	-	-
-	-	-	-	-	-	-	-	-

5. 광산물 생산 Mineral Production

단위 : M/T

연도별	금(kg) Gold	은(kg) Silver	납석 Agalmatolite	규석 Silica	고령토 Kaolin	운모 Mica	장석 Feldspar	중석 Tungsten	티타늄 Titanium
2012	-	-	-	-	19,374	-	-	-	-
2013	-	-	-	-	25,301	-	-	-	-
2014	-	-	-	-	27,286	-	-	-	-
2015	-	-	-	-	14,279	-	-	-	-
2016	-	-	-	-	39,582	-	-	-	-
2017	-	-	-	-	34,049	-	-	-	-

자료 : 경제교통과

6. 산업 및 농공단지 Industrial and Agricultural Complex

단위 : 개소

연도 Year	단지수 Number of complexes	단지명 Name of Complexes	총면적(m ²) Total area			입주업체수 Number of establishments			종업원수 (명) Number of employees	생산액 (억원) Gross output	수출액 (천불) Exports
			분양대상면적 Rental area	분양면적 Rented area	분양대상면적 Rental area	가동업체 Number of operating establishments	가동율(%) operation ratio				
2012	9	—	1,443,750	1,443,750	1,443,750	47	35	74	1,772	5,956	34,843
2013	9	—	2,134,404	1,593,215	1,593,215	43	34	79	6,366	8,018	24,624
2014	9	—	1,615,846	1,615,846	1,615,846	41	36	88	6,129	8,542	58,276
2015	9	—	1,615,846	1,615,846	1,615,846	41	35	89	6,339	7,327	66,450
2016	10	—	2,314,424	1,739,345	1,583,795	43	33	82	3,768	6,624	167,378
2017	9	—	2,235,996	1,721,349	1,591,767	36	26	78	3,053	4,792	133,892
		울대농공단지	104,608	82,447	82,447	8	7	88	498	1,596	2,173
		회화농공단지	91,920	73,594	73,594	10	4	40	260	332	4,705
		세송농공단지	149,977	125,163	125,163	6	6	100	320	220	—
		마동농공단지	287,799	209,489	209,489	7	4	57	313	418	26,063
		제일농공단지	43,430	34,226	34,226	1	1	100	75	59	—
		내산일반산업단지	522,618	432,497	345,997	1	1	100	1,023	1,091	69,869
		장좌일반산업단지	695,469	547,078	519,724	1	1	100	200	529	—
		대가룡일반산업단지	74,187	59,571	59,571	1	1	100	208	424	24,174
		대독일반산업단지	265,988	157,284	141,556	1	1	100	156	123	6,908

자료 : 미래전략실, 경제교통과

7. 석유류 소비량 Petroleum Consumption

단위 : 천배럴

연도별 및 월별	계 Total	휘발유 Gasoline	등유 Kerosene	경유 Diesel	빙커C유 Bunker-c	LPG	기타 ¹⁾ Others
2012	646	131	63	292	8	124	29
2013	661	136	65	294	10	126	30
2014	580	120	41	263	7	145	4
2015	630	134	47	311	8	124	6
2016	634	136	54	305	3	129	7
2017	620	137	51	295	3	126	8
1월	58	12	9	22	-	13	2
2월	54	11	7	22	-	12	2
3월	54	12	5	25	-	11	1
4월	44	10	2	23	-	9	-
5월	51	13	1	27	1	9	-
6월	46	11	1	24	1	9	-
7월	45	11	1	24	-	9	-
8월	48	13	1	24	-	10	-
9월	51	11	3	26	1	10	-
10월	51	12	4	25	-	10	-
11월	55	10	7	26	-	11	1
12월	63	11	10	27	-	13	2

자료 : 경제교통과

주 : 1) 경질중유, 중유, 제트유임

8. 에너지 관리대상자 현황 Energy Control

단위 : 건, toe/연

연도별 및 읍면별	관리대상 Subject to control	에너지 사용량별 By energy consumption(toe/year)		
		2,000~5,000 미만	5,000~30,000 미만	30,000 이상
2012	2	1	-	1
2013	2	1	-	1
2014	2	1	-	1
2015	2	1	-	1
2016	2	1	-	1
2017	2	1	-	1
고성읍	-	-	-	-
삼산면	-	-	-	-
하일면	-	-	-	-
하이면	1	-	-	1
상리면	-	-	-	-
대가면	-	-	-	-
영현면	-	-	-	-
영오면	-	-	-	-
개천면	-	-	-	-
구만면	-	-	-	-
회화면	-	-	-	-
마암면	-	-	-	-
동해면	1	1	-	-
거류면	-	-	-	-

자료 : 경제교통과

- 주 : 1. 에너지이용 합리화법에 의하여 열, 전기 통합
2. 연료및 열, 전력 사용량의 합계가 2,000TOE이상인 업체임.



전기 · 가스 · 수도업

ELECTRICITY · GAS AND WATER-SUPPLY

1. 발전현황
Electricity Generation
2. 용도별 전력사용량
Electric Power Consumption by Use
3. 제조업 중분류별 전력사용량
Electric Power Consumption by Division of Industry
4. 고압가스 제조 저장판매소
Production and Storage of High-pressure Gas
5. 상수도
Public Water Services
6. 상수도관
Public Water Pipe
7. 급수사용량
Consumption of Water Supplied
8. 급수사용료 부과
Charges for Water Consumption
9. 하수도 인구 및 보급률
Sewage Population and Distribution rate
10. 하수사용료 부과
Charges for Use of Sewage Facilities
11. 하수관거
Sewage Pipe



1. 발전현황

Electricity Generation

연도별 및 월별	발전설비(MWh) Generating facilities	발전량(MWh) Amount of electricity generation	평균전력(kW) Average load	최대전력(kW) Peak load
2012	3,248	26,307,087	2,994,669	3,305
2013	3,249	26,687,188	3,047,339	3,383
2014	3,249	25,839,042	2,948,997	3,345
2015	3,249	25,179,370	2,874,123	3,323
2016	3,249	24,915,406	2,835,679	3,291
2017	3,258	22,885,924	2,613,267	3,350
1월	3,249	2,221,062	2,985,298	3,350
2월	3,249	2,084,549	3,102,007	3,251
3월	3,260	1,948,150	2,619,338	3,251
4월	3,260	1,527,334	2,121,298	2,711
5월	3,260	1,644,194	2,209,938	2,767
6월	3,260	1,138,694	1,581,520	2,111
7월	3,260	2,127,191	2,859,128	3,249
8월	3,260	2,203,246	2,961,352	3,241
9월	3,260	2,103,627	2,921,705	3,279
10월	3,260	1,715,416	2,305,667	2,695
11월	3,260	1,870,494	2,597,908	2,698
12월	3,260	2,301,968	3,094,043	3,273

자료 : 한국남동발전(주) 삼천포발전본부

2. 용도별 전력사용량

단위 : KWh, %

연도별 및 월별	합계 Total		가정용 Residential		공공용 Public		서비스업 Service	
		점유율 Percentage		점유율 Percentage		점유율 Percentage		점유율 Percentage
2012	539,652,447	100	65,022,441	12.0	21,240,364	3.9	136,747,694	25.3
2013	564,920,731	100	64,092,860	11.3	21,373,755	3.8	134,793,320	23.9
2014	587,924,609	100	62,811,525	10.7	21,086,380	3.6	129,774,024	22.0
2015	596,302,509	100	63,249,310	10.6	21,708,824	3.6	133,275,971	22.4
2016	516,737,507	100	59,585,492	11.5	24,665,357	4.8	135,739,081	26.3
2017	489,300,417	100	62,054,486	12.7	24,643,320	5.0	135,506,344	27.7
1월	53,838,470	100	5,689,650	10.6	2,398,636	4.5	14,694,305	27.3
2월	54,484,710	100	5,857,263	10.8	2,472,348	4.5	15,442,101	28.3
3월	46,877,578	100	4,930,472	10.5	2,098,341	4.5	12,705,090	27.1
4월	43,744,359	100	5,204,515	11.9	2,226,127	5.1	12,033,459	27.5
5월	34,550,958	100	4,752,225	13.8	1,757,559	5.1	9,636,569	27.9
6월	32,397,406	100	4,625,919	14.3	1,736,564	5.4	9,101,092	28.1
7월	34,464,299	100	4,940,655	14.3	1,932,874	5.6	9,427,803	27.4
8월	38,622,428	100	6,045,827	15.7	2,045,146	5.3	10,754,140	27.8
9월	35,216,646	100	5,174,421	14.7	2,011,395	5.7	9,638,848	27.4
10월	31,355,463	100	4,649,869	14.8	1,619,517	5.2	8,865,764	28.3
11월	37,982,347	100	4,935,739	13.0	1,917,311	5.0	10,231,207	26.9
12월	45,765,753	100	5,247,931	11.5	2,427,502	5.3	12,975,966	28.4

자료 : 한국전력공사 고성지점

Electric Power Consumption by Use

산업용 Industry							
소계 Sub-total	점유율 Perce- ntage	농림수산업 Agriculture, forestry & fishing		광업 Mining		제조업 Manufacturing	
			점유율 Perce- ntage		점유율 Perce- ntage		점유율 Perce- ntage
316,641,948	58.7	66,584,739	12.3	1,688,404	0.3	248,368,805	46.0
344,660,796	61.0	75,237,566	13.3	1,572,904	0.3	267,850,326	47.4
374,252,680	63.6	84,014,165	14.3	1,370,279	0.2	288,868,236	49.1
378,068,404	63.4	96,395,569	16.2	1,288,469	0.2	280,384,366	47.0
296,747,577	57.4	98,220,998	19.0	1,140,679	0.2	197,385,900	38.2
267,096,267	54.6	112,655,839	23.0	1,435,077	0.3	153,005,351	31.3
31,055,879	57.7	13,330,882	24.8	100,000	0.2	17,624,997	32.7
30,712,998	56.4	14,792,207	27.1	87,083	0.2	15,833,708	29.1
27,143,675	57.9	11,020,546	23.5	93,369	0.2	16,029,760	34.2
24,280,258	55.5	9,292,464	21.2	105,709	0.2	14,882,085	34.0
18,404,605	53.3	6,148,070	17.8	104,301	0.3	12,152,234	35.2
16,933,831	52.3	5,736,128	17.7	415,956	1.3	10,781,747	33.3
18,162,967	52.7	6,674,309	19.4	119,554	0.3	11,369,104	33.0
19,777,315	51.2	9,096,775	23.6	92,391	0.2	10,588,149	27.4
18,391,982	52.2	7,834,621	22.2	82,112	0.2	10,475,249	29.7
16,220,313	51.7	5,612,561	17.9	66,369	0.2	10,541,383	33.6
20,898,090	55.0	10,308,491	27.1	68,257	0.2	10,521,342	27.7
25,114,354	54.9	12,808,785	28.0	99,976	0.2	12,205,593	26.7

3. 제조업 중분류별 전력사용량

단위 : KWh

연도별 및 월별	합계 Total	음식료품 및 담배제조업 Food, Beverages and tobacco	섬유의복 및 가죽제품 Textiles wearing apparel and leather	목재 및 나무제품 Wood and Products of Wood and Cork	펄프, 종이 및 종이제품 Pulp, Paper and Paper Products
2012	248,368,805	27,737,060	282,657	272,539	194,336
2013	57,196,690	26,728,531	290,004	244,661	103,407
2014	60,941,503	26,501,720	301,542	249,793	119,263
2015	60,362,075	27,026,375	258,119	259,817	123,377
2016	211,007,900	27,713,439	390,732	272,202	86,898
2017	159,974,437	27,126,647	361,991	253,236	87,905
1월	17,624,997	2,319,531	32,891	23,719	7,337
2월	15,834,319	2,214,429	34,921	20,752	9,804
3월	16,031,157	2,089,873	27,688	22,675	6,677
4월	14,885,828	2,219,546	32,633	23,744	8,579
5월	12,150,906	2,034,681	28,547	17,300	4,556
6월	10,785,607	1,889,701	30,814	18,504	6,211
7월	11,373,146	2,506,990	33,764	20,453	8,534
8월	10,590,845	2,744,443	31,847	16,318	10,453
9월	12,993,192	2,570,752	30,516	29,646	8,241
10월	10,544,338	2,011,794	23,954	19,469	7,279
11월	12,739,746	2,262,994	26,123	21,320	5,302
12월	14,420,356	2,261,913	28,293	19,336	4,932

자료 : 한국전력공사 고성지점

Electric Power Consumption by Division of Industry

출판, 인쇄 및 기록매체 Publishing, Printing and Recording	화학물 및 화학제품 Chemicals and Chemical Products	비금속 광물제품 Non- Metallic Mineral Products	제1차 금속산업 Manufac- ture of Basic Metals	조립금속 제품 Assembling Metal Products and Outfits	기타기계 및 장비 Machinery and Outfits, N.E.C
10,781	8,218,957	5,583,535	6,928,052	4,763,608	194,377,280
5,904	6,137,476	5,312,133	11,173,701	4,246,808	2,954,065
6,401	5,227,577	4,992,908	15,849,990	4,598,234	3,094,075
6,333	5,292,230	1,288,469	17,366,027	4,401,060	4,340,168
31,228	6,305,378	4,943,501	14,632,919	3,981,179	152,650,424
2,671	6,275,383	5,485,313	11,505,598	3,356,494	105,519,199
227	684,609	478,678	1,127,318	368,038	12,582,649
219	647,944	445,881	986,964	376,857	11,096,548
195	597,765	485,854	1,204,584	348,119	11,247,727
240	602,608	465,696	1,119,102	354,454	10,059,226
241	466,394	439,318	1,038,806	257,690	7,863,373
228	480,956	503,847	722,169	200,801	6,932,376
243	424,670	430,317	811,309	197,543	6,939,323
241	376,003	358,244	962,520	202,006	5,888,770
232	439,968	442,939	958,032	216,493	8,296,373
201	348,295	361,995	901,831	206,065	6,663,455
208	515,615	501,021	796,614	262,487	8,348,062
196	690,556	571,523	876,349	365,941	9,601,317

4. 고압가스 제조 저장판매소

Production and Storage of High-pressure Gas

단위 : 개소

연도별 및 읍면별	고압가스 High pressure gas			LPG 저장 LPG Storage	일반가스 저장 Ordinary gas storage
	특정제조 Special	일반제조 General	냉동제조 Freezing and drying		
2012	-	3	6	-	38
2013	-	3	6	-	38
2014	-	1	14	-	41
2015	-	1	14	-	41
2016	-	1	14	-	37
2017	-	1	14	-	37
고성읍	-	1	7	-	11
삼산면	-	-	-	-	-
하일면	-	-	-	-	1
하이면	-	-	4	-	1
상리면	-	-	-	-	2
대가면	-	-	-	-	-
영현면	-	-	2	-	-
영오면	-	-	-	-	-
개천면	-	-	-	-	-
구만면	-	-	1	-	2
회화면	-	-	-	-	2
마암면	-	-	-	-	2
동해면	-	-	-	-	11
거류면	-	-	-	-	5

자료 : 경제교통과

5. 상수도 Public Water Services

단위 : 명

연도별 및 읍면별	총인구 Population	급수인구(명) Water-supply population	보급률(%) Water- supply rate	시설용량 (m ³ /일) Water- supply capacity	급수량 (m ³ /일) Amount of water supplied	1일 1인당 급수량(ℓ) Water supply amount per person a day	급수전수 Number of Faucets
2013	57,997	41,871	72.2	20,000	16,258	388	9,987
2014	57,659	41,979	72.8	20,000	12,191	290	10,497
2015	57,175	44,201	77.3	35,101	12,272	278	12,279
2016	56,413	44,807	79.4	35,101	12,538	280	13,122
2017	55,471	44,132	79.6	35,101	12,438	282	13,783
고성읍	26,159	25,976	99.3	11,765	6,735	259	5,192
삼산면	1,976	1,344	68.0	719	433	322	854
하일면	2,001	1,781	89.0	2,360	1,128	633	899
하이면	2,955	1,921	65.0	1,084	338	176	686
상리면	1,684	232	13.8	2,596	81	350	262
대가면	1,695	144	8.5	586	30	210	138
영현면	883	358	40.5	324	97	271	399
영오면	1,565	1,546	98.8	638	296	191	934
개천면	1,248	437	35.0	219	65	148	282
구만면	1,081	56	5.2	677	19	346	33
회화면	3,817	3,092	81.0	2,436	1,090	352	1,096
마암면	1,919	723	37.7	791	298	412	268
동해면	3,572	2,786	78.0	8,069	997	358	1,418
거류면	4,916	3,736	76.0	2,837	830	222	1,322

자료 : 상하수도사업소
주 : 총인구는 외국인 포함

6. 상수도관

단위 : m

연도별 및 읍면별	합계 Total	도수관 Aqueduct pipe				송수관 Transmission pipe			
		계	강관	주철관	기타	계	강관	주철관	기타
		sub-Total	Steel	Cast iron	Others	sub-Total	Steel	Cast iron	Others
2012	435,495	-	-	-	-	23,354	-	22,635	719
2013	557,457	-	-	-	-	23,354	-	22,635	719
2014	633,496	-	-	-	-	17,351	-	15,259	2,092
2015	715,628	-	-	-	-	17,351	-	15,259	2,092
2016	715,016	-	-	-	-	17,350	-	15,258	2,092
2017	721,399	-	-	-	-	19,358	-	15,566	3,792
고성읍	184,785	-	-	-	-	2,625	-	1,881	744
삼산면	58,094	-	-	-	-	-	-	-	-
하일면	56,620	-	-	-	-	-	-	-	-
하이면	53,749	-	-	-	-	5	-	5	-
상리면	23,897	-	-	-	-	10,748	-	10,748	-
대가면	6,079	-	-	-	-	-	-	-	-
영현면	20,415	-	-	-	-	-	-	-	-
영오면	43,603	-	-	-	-	-	-	-	-
개천면	14,625	-	-	-	-	-	-	-	-
구만면	3,750	-	-	-	-	-	-	-	-
회화면	57,955	-	-	-	-	4,351	-	1,782	2,569
마암면	21,415	-	-	-	-	210	-	169	41
동해면	98,915	-	-	-	-	-	-	-	-
거류면	77,497	-	-	-	-	1,419	-	981	438

자료 : 상하수도사업소

Public Water Pipe

배수관 Conduit pipe				급수관 Water supply pipe						
계 sub- Total	강관 Steel	주철관 Cast iron	기타 Others	계 Total	아연도강관 Galvanized steel	주철관 Cast iron	동관 Copper	스테인레스관 Stainless steel	합성수지관 P.V.C	기타 Others
185,880	-	105,417	80,463	210,552	-	-	-	-	210,552	-
198,664	-	103,832	94,832	213,477	-	859	-	-	212,618	-
475,799	-	122,320	353,479	140,346	-	1,105	-	26,021	2,104	111,116
538,038	815	143,223	394,000	160,240	-	1,062	-	20,818	1,501	136,859
536,649	1,589	134,487	400,573	159,009	-	1,433	-	18,782	1,025	137,769
541,673	1,589	134,487	405,597	160,368	-	1,433	-	18,782	1,025	139,128
134,405	692	19,401	114,312	47,755	-	797	-	4,013	866	42,079
43,613	747	16,423	26,443	14,481	-	15	-	7,380	-	7,086
48,111	-	22,563	25,548	8,509	-	56	-	-	-	8,453
41,889	-	17,660	24,229	11,855	-	47	-	-	-	11,808
10,324	-	3,628	6,696	2,825	-	45	-	-	-	2,780
3,874	-	-	3,874	2,205	-	-	-	-	-	2,205
17,147	-	5,433	11,714	3,268	-	18	-	-	-	3,250
36,462	-	5,511	30,951	7,141	-	32	-	-	-	7,109
10,602	-	-	10,602	4,023	-	-	-	-	-	4,023
2,983	68	-	2,915	767	-	6	-	737	5	19
41,357	-	4,493	36,864	12,247	-	118	-	2,521	154	9,454
15,766	82	6	15,678	5,439	-	16	-	3,760	-	1,663
75,494	-	33,238	42,256	23,421	-	123	-	125	-	23,173
59,646	-	6,131	53,515	16,432	-	160	-	246	-	16,026

7. 급수 사용량 Consumption of Water Supplied

단위 : m³

연도별 및 읍면별	합계 Total	가정용 Domestic	업무용 Affair	영업용 Business	욕탕용 Bathhouse		일반용 General	기타 Others
					1종 class I	2종 class II		
2012	3,968,902	2,208,238	452,912	1,245,069	62,683	-	-	-
2013	4,354,749	2,307,355	499,915	1,363,924	56,211	-	-	127,344
2014	4,449,761	2,226,741	75,875	210,306	56,274	-	1,576,255	304,310
2015	4,479,849	2,361,207	-	-	56,375	-	1,817,843	244,424
2016	4,576,231	2,467,516	-	-	48,171	-	1,846,771	213,773
2017	4,539,699	2,491,050	-	-	43,432	-	1,733,104	272,113
고성읍	2,458,355	1,549,171	-	-	33,963	-	875,066	155
삼산면	158,161	79,751	-	-	-	-	78,410	-
하일면	411,699	69,629	-	-	-	-	70,112	271,958
하이면	123,469	56,423	-	-	-	-	67,046	-
상리면	29,652	26,135	-	-	-	-	3,517	-
대가면	11,063	10,865	-	-	-	-	198	-
영현면	35,392	29,435	-	-	-	-	5,957	-
영오면	107,969	82,609	-	-	-	-	25,360	-
개천면	23,641	20,876	-	-	-	-	2,765	-
구만면	7,070	3,327	-	-	-	-	3,743	-
회화면	397,706	157,459	-	-	9,469	-	230,778	-
마암면	108,692	24,225	-	-	-	-	84,467	-
동해면	363,947	151,672	-	-	-	-	212,275	-
거류면	302,883	229,473	-	-	-	-	73,410	-

자료 : 상하수도사업소

주 : 고성군 수도급수조례 제27조 제1항에 따라, 업종은 가정용, 일반용, 욕탕용으로 구분(개정 2015.10.8.)
업무용, 영업용 등은 일반용에 포함됨

8. 급수 사용료 부과 Charges for Water Consumption

단위 : 천원

연도별 및 읍면별	합계 Total	가정용 Domestic	업무용 Affair	영업용 Business	욕탕용 Bathhouse		일반용 General	기타 Other
					1종 class I	2종 class II		
2012	3,640,682	1,311,804	532,185	1,721,264	75,429	-	-	-
2013	3,950,033	1,368,710	532,909	1,930,489	67,752	-	-	50,173
2014	4,292,156	1,452,838	66,259	293,939	73,319	-	2,287,071	118,730
2015	4,356,006	1,546,467	-	-	70,504	-	2,616,115	122,920
2016	4,412,787	1,645,279	-	-	63,431	-	2,621,043	83,034
2017	4,718,555	1,827,549	-	-	60,701	-	2,712,602	117,703
고성읍	2,453,785	1,095,207	-	-	48,467	-	1,310,111	-
삼산면	191,711	63,246	-	-	-	-	128,465	-
하일면	282,448	53,832	-	-	-	-	110,913	117,703
하이면	165,889	50,971	-	-	-	-	114,918	-
상리면	24,149	20,576	-	-	-	-	3,573	-
대가면	8,361	8,091	-	-	-	-	270	-
영현면	29,910	23,538	-	-	-	-	6,372	-
영오면	91,319	64,241	-	-	-	-	27,078	-
개천면	19,103	15,873	-	-	-	-	3,230	-
구만면	7,870	2,777	-	-	-	-	5,093	-
회화면	503,113	114,615	-	-	12,199	-	376,299	-
마암면	151,066	19,303	-	-	-	-	131,763	-
동해면	526,320	122,015	-	-	-	-	404,305	-
거류면	263,511	173,264	-	-	35	-	90,212	-

자료 : 상하수도사업소

주 : 고성군 수도급수조례 제27조 제1항에 따라, 업종은 가정용, 일반용, 욕탕용으로 구분(개정 2015.10.8.)
업무용, 영업용 등은 일반용에 포함됨

9. 하수도 인구 및 보급률

단위 : 명, km², %

연도별 및 읍면별	수계 Water System	특별대책 지역 Special measure area	총인구 (명) Total Population	총면적 (km ²) Total Aera	하수처리구역 내 inner area of sewage treatment			
					하수종말처리인구(명) Population of Benefiting from Sewage			
					계 Total	1차처리 Mechan- ic(b1)	2차처리 Biologi- cal(b2)	3차 Advanc- ed(b3)
2012	-	-	58,553	517	27,659	-	641	27,018
2013	-	-	57,997	517	29,466	-	503	28,963
2014	-	-	57,659	517	33,294	-	354	33,940
2015	-	-	57,175	517	33,830	-	354	33,476
2016	-	-	56,413	517	33,388	-	354	33,046
2017	-	-	55,471	517	34,380	-	342	34,038
고성읍	연안(남해)	...	27,102	44	22,822	-	-	22,822
삼산면	연안(남해)	...	1,825	35	759	-	-	759
하일면	연안(남해)	...	1,894	31	1,173	-	-	1,173
하이면	연안(남해)	...	2,815	38	1,291	-	-	1,291
상리면	연안(남해)	...	1,655	46	342	-	342	-
대가면	연안(남해)	...	1,685	52	282	-	-	282
영현면	낙동강	...	881	32	128	-	-	128
영오면	낙동강	...	1,528	23	1,024	-	-	1,024
개천면	낙동강	...	1,217	40	142	-	-	142
구만면	연안(남해)	...	1,058	22	382	-	-	382
회화면	연안(남해)	...	3,740	30	2,473	-	-	2,473
마암면	연안(남해)	...	1,896	34	83	-	-	83
동해면	연안(남해)	...	3,370	53	837	-	-	837
거류면	연안(남해)	...	4,805	37	2,642	-	-	2,642

자료 : 상하수도사업소
주 : 총인구는 외국인 포함

Sewage Population and Distribution rate

폐수 종말처리인구(명) Population of Benefiting from Waste wster					면적 (km ²) Area	하수처리구역 외 Other area of sewage treatment			하수도 보급률 (%) Distribution rate of Sewage
계 Total	1차처리 Mechanic(b1)	2차처리 Biological(b2)	3차 Advanced(b3)	인구(명) Population			면적 (km ²) Area		
				계 Total		시가 Urban		비시가 Rural	
-	-	-	-	6	29,856	-	29,856	511	47
-	-	-	-	6	28,531	-	28,531	511	51
-	-	-	-	6	26,678	-	26,678	511	58
-	-	-	-	6	23,253	-	23,253	511	59
-	-	-	-	6	23,025	-	23,025	511	59
-	-	-	-	21	20,355	-	20,355	496	62
-	-	-	-	7.30	-	-	4,124	37	84
-	-	-	-	1.80	-	-	1,026	33	42
-	-	-	-	1.90	-	-	633	29	62
-	-	-	-	1.30	-	-	1,398	37	46
-	-	-	-	0.60	-	-	1,313	45	21
-	-	-	-	0.60	-	-	1,371	52	17
-	-	-	-	0.80	-	-	737	31	15
-	-	-	-	0.50	-	-	420	22	67
-	-	-	-	0.70	-	-	1,071	40	12
-	-	-	-	0.30	-	-	644	22	36
-	-	-	-	1.30	-	-	1,255	29	66
-	-	-	-	0.60	-	-	1,803	32	4
-	-	-	-	1.80	-	-	2,459	52	25
-	-	-	-	1.90	-	-	2,101	35	55

10. 하수 사용료 부과

단위 : 천원

연도별 및 읍면별	업종별 하수사용료 Charges for Use of Sewage Facilities								
	합계	가정용	영업용 Business		욕탕용 Bath house		공공용	일반용	기타
			1종	2종	1종	2종			
	Total	Demestic	class 1	class 1	class 1	class 2	Public	General	Others
2012	342,838	140,741	97,588	-	68,137	-	36,371	-	-
2013	346,296	144,253	98,618	-	64,245	-	39,180	-	-
2014	376,949	152,080	21,112	-	78,919	-	-	124,838	-
2015	425,707	169,212	-	-	79,403	-	-	177,092	-
2016	481,099	212,435	-	-	90,000	-	-	178,664	-
2017	663,000	251,000	-	-	112,000	-	-	300,000	-
고성읍	663,000	251,000	-	-	112,000	-	-	300,000	-

자료 : 상하수도사업소

Charges for Use of Sewage Facilities

하수도 처리 비용분석 Cost of Sewage Disposal					
연간부과량(천톤)(A) Total Volume Charged for the Usage of Sewage (1000 tons)	부과액(백만원)(B) Amount Charged for Usage (Million won)	평균단가(원/톤) $C=(B/A*1000)$ Average of Amounts (won/ton)	처리비용(백만원)(D) Expense of Sewage Treatment(Million won)	처리원가(원/톤) $E=(D/A*1000)$ Cost of Sewage Treatment(won/ ton)	현실화율(% $F=(E/C*100)$ Actual rate of benefit & cost
2,041	343	168	1,395	683	25
2,074	346	167	3,388	1,634	10
2,077	377	182	4,280	2,061	9
2,297	426	185	5,787	2,519	7
2,901	1,211	417	3,590	1,238	34
2,847	663	233	4,652	1,633	14
2,847	663	233	4,652	1,633	14

11. 하수관거

단위 : 천원

연도별 및 읍면별	계획 연장 (m) Planned length	시설 연장 (m) Constructed length	보급률 (%) Distribution rate	합류식(m) Unclassified pipe							계획 면적 (km ²)
				계획면적 (km ²) Planned area	계획연장 Planned length	시설연장 Constructed length	암거 Culvert		개거 Open ditch	측구 Gutter	
							사각형 quadrangle	원형 Circle			
2012	168,280	127,862	76	0.3	49,379	49,379	6,816	19,486	9,768	13,309	4
2013	204,366	154,707	76	0.3	49,379	49,379	6,816	19,486	9,768	13,309	5
2014	235,143	195,502	83	-	5,047	5,047	591	3,385	-	1,071	8
2015	238,169	207,118	87	-	5,047	5,047	591	3,385	-	1,071	8
2016	238,169	207,118	87	-	5,047	5,047	591	3,385	-	1,071	8
2017	292,399.6	222,023.3	75.9	3.4	5,047.7	5,047.7	3,111.8	864.5	-	1,071.4	10.5
고성읍	196,688.2	143,105.7	-	3.3	4,498.3	4,498.3	3,111.8	591.2	-	795.3	7.3
회화면	43,467.4	37,258.3	-	0.1	549.4	549.4	-	273.3	-	276.1	1.3
거류면	52,244.0	41,659.3	-	-	-	-	-	-	-	-	1.9

자료 : 상하수도사업소

Sewage Pipe

분류식(m) Classified pipe										맨홀 (개소) Manhole (Numders)	우·오수 받이 (개소) Storm & House inlet (Numbers)	토실· 토구 (개소) Sewer outlet (Numbers)
오수관거 Sewage Pipe Line				우수관거 Rain Water Pipe Line								
계획연장 Planned length	시설연장 Constructed length	암거 Culvert		계획연장 Planned length	시설연장 Constructed length	암거 Culvert		개거 Open ditch	측구 Gutter			
		사각형 quadrangle	원형 Circle			사각형 quadrangle	원형 Circle					
82,235	67,892	350	67,542	33,685	10,591	1,278	9,313	-	-	1,390	2,529	-
108,364	94,138	350	93,788	43,642	11,190	1,278	9,912	-	-	1,785	2,897	-
136,828	98,201	-	98,201	93,268	92,253	9,008	61,216	-	22,029	4,338	2,897	-
136,828	98,201	-	105,839	93,268	96,231	9,008	65,193	-	22,029	4,361	2,897	-
136,828	98,201	-	105,839	93,268	96,231	9,008	65,193	-	22,029	4,361	2,897	-
190,964.8	120,744.5	-	120,744.5	96,387.1	96,231.1	9,008.1	65,193.9	-	141,852.1	5,046.0	4,261.0	-
128,273.5	74,691.0	-	74,691.0	63,916.4	63,916.4	5,858.4	44,744.8	-	133,136.2	2,788.0	2,842.0	-
24,930.9	18,877.8	-	18,877.8	17,987.1	17,831.1	2,244.1	11,931.0	-	3,656.0	777.0	484.0	-
37,760.4	27,175.7	-	27,175.7	14,483.6	14,483.6	905.6	8,518.1	-	5,059.9	1,481.0	935.0	-



유통 · 금융 · 보험 및 기타서비스

TRADE·BANKING·INSURANCE AND OTHER SERVICES

1. 유통업체현황
Distribution Stores
2. 금융기관
Financial Institutions
3. 금융기관 예금 · 대출 및 어음
Deposits, Loans and Bills of Financial Institutions
4. 새마을금고 및 신용협동조합
Sammaeul funds and Credit union federations
5. 소비자 물가지수
Consumer Price Indexes
6. 농림수산물 수출입 실적
Exports and Imports of Agricultural, Forestry & Fishery Products

1. 유통업체 현황

단위 : 개소, m²

연도별 및 읍면별	합계 Total				대형마트(할인점) Discounter Store		
	개소 Number	면적 Floor space			개소 Number	면적 Floor space	
		대지면적(시장) Plottage (traditional market)	판매면적 Sales Area	건물연면적 Establish- ment		판매면적 Sales Area	건물연면적 Establish- ment
2012	5	46,652	32,457	1,296	1	990	1,296
2013	5	46,652	32,457	1,296	1	990	1,296
2014	5	34,854	44,199	1,296	1	1,056	1,296
2015	5	34,854	44,200	1,296	1	1,056	1,296
2016	5	34,854	44,199	1,296	1	1,056	1,296
2017	5	30,538	39,780	1,296	1	951	1,296
고성읍	3	26,541	38,790	1,296	1	951	1,296
영오면	1	1,203	360	-	-	-	-
회화면	1	2,794	630	-	-	-	-

자료 : 경제교통과(2017년 부터 매장면적에서 판매면적으로 변경)

주 : 1) 기타는 농수산물센터, 도매시장 등

Distribution Stores

전문점 Specialty Store			백화점 Department Store			쇼핑센터 Shopping Center			복합쇼핑몰 Complex Shopping mall		
개소 Number	면적 Floor space		개소 Number	면적 Floor space		개소 Number	면적 Floor space		개소 Number	면적 Floor space	
	판매면적 Sales Area	건물연면적 Establishment		판매면적 Sales Area	건물연면적 Establishment		판매면적 Sales Area	건물연면적 Establishment		판매면적 Sales Area	건물연면적 Establishment
-	-	-	-	-	-	-	-	-	-	-	-
-	-	-	-	-	-	-	-	-	-	-	-
-	-	-	-	-	-	-	-	-	-	-	-
-	-	-	-	-	-	-	-	-	-	-	-
-	-	-	-	-	-	-	-	-	-	-	-
-	-	-	-	-	-	-	-	-	-	-	-
-	-	-	-	-	-	-	-	-	-	-	-
-	-	-	-	-	-	-	-	-	-	-	-
-	-	-	-	-	-	-	-	-	-	-	-
-	-	-	-	-	-	-	-	-	-	-	-
-	-	-	-	-	-	-	-	-	-	-	-
-	-	-	-	-	-	-	-	-	-	-	-
-	-	-	-	-	-	-	-	-	-	-	-
-	-	-	-	-	-	-	-	-	-	-	-
-	-	-	-	-	-	-	-	-	-	-	-
-	-	-	-	-	-	-	-	-	-	-	-
-	-	-	-	-	-	-	-	-	-	-	-
-	-	-	-	-	-	-	-	-	-	-	-
-	-	-	-	-	-	-	-	-	-	-	-

1. 유통업체 현황(계속) Distribution Stores(Cont'd)

단위 : 개소, m²

연도별 및 읍면별	시장 Market						기타 대규모 점포 ¹⁾ Other Large-scale Store		
	등록시장 Registered Market			인정시장 Others					
	개소 Number	면적 Floor space		개소 Number	면적 Floor space		개소 Number	면적 Floor space	
		판매면적 Store	대지면적 Plottage		판매면적 Store	대지면적 Plottage		판매면적 Store	건물연면적 Establishment
2012	3	26,520	41,095	1	4,947	5,557	-	-	-
2013	3	26,520	41,095	1	4,947	5,557	-	-	-
2014	3	38,198	29,297	1	4,945	5,557	-	-	-
2015	3	38,198	29,297	1	4,946	5,557	-	-	-
2016	3	38,198	29,297	1	4,945	5,557	-	-	-
2017	2	990	3,997	2	37,839	26,541	-	-	-
고성읍	-	-	-	2	37,839	26,541	-	-	-
영오면	1	360	1,203	-	-	-	-	-	-
회화면	1	630	2,794	-	-	-	-	-	-

자료 : 경제교통과(2017년 부터 매장면적에서 판매면적으로 변경)

주 : 1) 기타는 농수산물센터, 도매시장 등

2. 금융기관 Financial Institutions

단위 : 개소

연도별	계 Total	한국 은행 The bank of korea	시중은행 Nation-wide commercial banks					지방은행 Local banks			
			우리 은행 Woori bank	국민 은행 ookmin bank	외환 은행 Korea exchange bank	신한 은행 Shinhan bank	한국시티 은행 Citi bank	대구 은행 Daegu bank	부산 은행 The Busan bank	경남 은행 The Gyeongnam bank	
			2012	3	-	-	-	-	-	-	-
2013	3	-	-	-	-	-	-	-	-	1	
2014	3	-	-	-	-	-	-	-	-	1	
2015	3	-	-	-	-	-	-	-	-	1	
2016	3	-	-	-	-	-	-	-	-	1	
2017	3	-	-	-	-	-	-	-	-	1	

연도별	특수은행 Chartered banks				기타 Other banks				
	중소기업 은행 S,M industry	농협 은행 N,A,C,F	수협 중앙회 N,F,F,C	축협 중앙회 N,L,C,F	한국 산업은행 korea development bank	수출입 은행 Export and import bank	장기신용 은행 The Korea Long Term Credit bank	외국 은행 Foreign bank in korea	
	2012	-	2	-	-	-	-	-	-
2013	-	2	-	-	-	-	-	-	
2014	-	2	-	-	-	-	-	-	
2015	-	2	-	-	-	-	-	-	
2016	-	2	-	-	-	-	-	-	
2017	-	2	-	-	-	-	-	-	

자료 : 한국은행 경남본부

주 : 1) 출장소 포함

2) 농협중앙회가 농협은행으로 변경

3. 금융기관 예금·대출 및 어음

단위 : 억원

연도별 및 월별	예금총계 Grand Total	저축성 예금 Time and savings deposits					요구불예금 Demand deposits
		계 Total	정기예금 Time	정기적금 Installment savings	저축예금 Savings	기타 Others	
2012	1,929	1,612	1,032	58	317	205	317
2013	2,146	1,808	1,067	56	353	332	338
2014	2,699	2,417	1,647	82	408	280	282
2015	2,942	2,411	1,565	67	471	308	531
2016	3,241	2,878	1,861	54	492	471	363
2017	3,593	3,184	2,312	46	508	316	409
1월	3,381	2,898	1,936	53	490	419	484
2월	3,548	3,136	2,114	53	483	487	411
3월	3,652	3,160	2,120	55	496	489	492
4월	3,767	3,301	2,282	56	493	470	466
5월	3,778	3,314	2,292	57	489	475	464
6월	3,686	3,155	2,182	56	483	434	531
7월	3,595	3,111	2,150	48	513	400	484
8월	3,747	3,278	2,363	47	490	379	469
9월	3,861	3,255	2,319	48	502	386	607
10월	3,963	3,513	2,584	47	490	392	451
11월	3,919	3,435	2,522	46	491	376	484
12월	3,593	3,184	2,312	46	508	316	409

자료 : 한국은행 경남본부

주 : 1) 예금 및 대출금은 예금은행 기준

3) 예금총계는 저축성예금+요구불예금

2) 연도별 금액은 12월말 거래액, 어음교환은 합계액

4) 어음교환은 전자결제조정전, 금액기준임

Deposits, Loans and Bills of Financial Institutions

대출 Lending	어음교환 Bill clearing				
	장수(천장) No.of Bill (Thousand Sheets)	금액(백만원) Amount of Money(hundred million won)	장당평균금액(천원) Average value per bill (hundred million won)	부도액 (백만원) Dishonored Amount(hundred million won)	부도율4) (%) Dishonored rate (percent)
2,350	58	131,581	2,278	4	-
2,326	47	117,747	2,489	96	0.08
2,485	49	120,600	2,446	641	0.53
2,696	35	186,753	5,335	-	-
3,003	27	326,398	11,938	-	-
3,234	21	186,499	102,687	2	0.02
2,984	2	38,122	15,384.18	-	-
2,891	2	26,756	11,870	-	-
2,959	2	25,060	11,148	-	-
2,944	2	7,551	4,214	-	-
2,869	2	22,643	11,029	-	-
2,852	2	12,918	6,953	2	0.02
2,864	1	11,962	10,384	-	-
2,873	1	11,716	9,988	-	-
3,013	1	7,354	5,372	-	-
3,108	1	6,942	5,804	-	-
3,114	1	8,080	6,089	-	-
3,234	2	7,395	4,452	-	-

4. 새마을금고 및 신용협동조합

단위 : 개, 백만원

연도별 및 금고별	새마을금고 Sammaeul funds				
	금고수 Number of s. funds	자산액 Amount of assets	예금액 Amount of deposits	대출액 Amount of loans	회원수(명) Number of members
2012	2	83,229	72,065	50,814	22,099
2013	2	86,846	75,512	51,202	22,249
2014	2	86,178	75,347	52,727	22,502
2015	2	89,242	77,731	53,253	22,697
2016	2	92,139	81,023	56,376	22,783
2017	2	89,769	79,154	62,286	22,812

자료 : 고성새마을금고, 경남고성신용협동조합

Sammaeul funds and Credit union federations

신용협동조합 Credit union federations

조합수 Number of C.U. federation	자산액 Amount of assets	예금액 Amount of deposits	대출액 Amount of loans	조합원수(명) Number of members
1	26,783	25,985	15,517	4,448
1	28,245	27,353	16,201	4,327
1	28,433	26,713	17,973	3,469
1	28,856	28,149	17,591	3,537
1	28,991	28,255	17,299	3,575
1	24,632	24,011	15,442	3,611

5. 소비자 물가지수

2015=100, %

연도별 및 월별	총지수 All items	식료품 · 비주류음료 Food & Non-alcoholic beverages			주류 · 담배 Alcoholic beverage & cigarettes			의복 · 신발 Clothing & footwear		
		계 Total	식료품 Food	비주류음료 Non- alcoholic beverage	계 Total	주류 Alcoholic beverage	담배 tobacco	계 Total	의류 Clothing	신발 footwear
2017	102.55	104.61	104.89	100.38	102.03	107.92	100.00	102.96	102.86	103.64
1월	102.27	105.85	106.12	101.77	101.36	105.31	100.00	102.15	102.45	100.25
2월	102.57	105.89	106.21	101.04	102.12	108.24	100.00	102.79	102.48	104.74
3월	102.47	104.79	105.11	100.04	101.86	107.24	100.00	102.78	102.47	104.79
4월	102.24	103.80	104.10	99.30	102.10	108.16	100.00	101.84	102.50	97.61
5월	102.32	103.21	103.47	99.30	101.92	107.47	100.00	103.13	102.87	104.80
6월	102.21	102.60	102.80	99.57	102.17	108.46	100.00	103.23	102.87	105.56
7월	102.36	103.65	103.90	99.95	102.13	108.29	100.00	102.56	102.87	100.55
8월	102.89	106.24	106.62	100.54	102.32	109.02	100.00	103.26	102.87	105.74
9월	103.10	107.79	108.18	101.89	102.40	109.35	100.00	103.30	102.85	106.15
10월	103.12	105.77	106.00	102.29	101.90	107.41	100.00	103.30	102.85	106.15
11월	102.34	102.50	102.66	100.04	102.07	108.07	100.00	103.28	103.61	101.16
12월	102.68	103.24	103.54	98.79	102.04	107.96	100.00	103.95	103.61	106.15

자료 : 통계청, 소비자물가지조사[지출목적별 소비자물가지수(품목 포함, 2015=100)]

주 : 경상남도 전체 기준임

Consumer Price Indexes

주택, 수도, 전기 및 연료 Housing, water, electricity, gas & other fuels					가정용품 및 가사서비스 Furnishings, household equipment and routine household maintenance			
계 Total	주택 임차료 Actual rentals for housing	주거시설 유지·보수 Maintenance & repair of the dwelling)	수도 및 주거관련 서비스	전기, 가스 및 기타연료 Electricity, gas & other fuels	계 Total	가구, 가사비품 및 카펫 Furniture and furnishings, carpets and other floor coverings	가정용 섬유제품 Household textiles	가정용 기기 Household appliances
99.40	100.64	105.56	110.17	89.01	102.33	108.74	102.11	101.49
98.70	100.58	103.91	108.59	88.17	99.77	107.27	103.79	99.14
99.21	100.58	103.80	110.71	88.52	101.20	107.30	103.87	100.59
99.27	100.71	104.63	108.86	89.56	102.19	107.32	103.15	102.01
99.35	100.82	104.69	109.05	89.53	101.91	107.30	102.78	101.88
99.51	100.74	105.15	109.15	89.99	102.65	108.38	103.16	102.05
99.55	100.73	105.96	109.43	89.79	103.89	109.35	103.23	101.50
99.60	100.70	106.16	110.32	89.33	102.06	109.24	103.23	100.93
99.67	100.65	106.21	110.90	89.27	102.64	109.34	99.97	101.61
99.70	100.66	106.34	110.75	89.44	102.78	110.46	99.31	101.77
99.97	100.57	106.58	111.79	89.72	103.28	109.55	101.03	102.31
98.94	100.47	106.62	110.34	87.35	102.74	109.61	101.10	101.82
99.33	100.43	106.62	112.20	87.50	102.84	109.71	100.73	102.22

5. 소비자 물가지수(계속)

2015=100, %

			보건 Health			
주방용품 및 가정용품 Glassware, tableware, and household utensils	가정·정원용 공구 및 장비 Tools and equipment for house and garden	일상 생활용품 및 가사 서비스 Goods and services for routine household maintenance	계	의료용품 및 장비	외래환자 서비스	병원 서비스
			Total	Medical products, appliances and equipment	Outpatient services	Hospital services
99.94	100.81	100.98	101.84	98.99	103.52	103.87
92.49	100.11	97.66	102.00	99.36	103.62	103.66
98.88	99.36	98.59	102.03	99.21	103.68	104.04
104.09	99.56	98.29	101.99	99.03	103.68	104.25
96.85	100.75	100.70	101.75	98.39	103.68	104.25
100.72	100.74	100.94	101.83	98.60	103.68	104.25
101.24	100.96	106.31	102.21	99.60	103.68	104.25
96.81	101.39	101.34	102.27	99.76	103.68	104.25
100.56	100.92	102.23	102.36	99.99	103.68	104.25
101.58	101.39	101.51	101.59	98.29	103.42	104.25
102.10	101.43	102.51	101.46	98.54	103.35	103.01
101.42	101.43	101.21	101.24	98.32	103.05	103.01
102.48	101.64	100.49	101.40	98.74	103.05	103.01

자료 : 통계청, 소비자물가지수[지출목적별 소비자물가지수(품목 포함, 2015=100)]

주 : 경상남도 전체 기준임

Consumer Price Indexes(Cont'd)

교통 Transport				통신 Communication			
계	운송장비	개인운송장비 운영	운송 서비스	계	우편 서비스	전화 및 팩스장비	전화 및 팩스 서비스
Total	Purchase of vehicles	Operation of personal transport equipment	Transport services	Total	Postal services	Telephone and telefax equipment	Telephone and telefax services
100.76	101.13	99.59	103.86	100.41	106.80	101.89	100.09
100.87	101.41	99.67	103.77	100.04	100.00	99.82	100.08
101.66	101.78	101.00	103.64	100.04	100.00	99.82	100.08
101.60	101.87	100.99	103.09	99.38	100.00	95.96	100.08
100.86	101.78	99.52	103.50	100.09	109.07	100.02	100.08
100.60	101.69	98.90	104.11	100.09	109.07	100.02	100.08
100.01	101.43	98.08	103.65	100.29	109.07	101.23	100.08
99.22	100.97	96.58	104.54	100.80	109.07	104.26	100.08
99.58	100.59	97.46	104.64	100.81	109.07	104.27	100.08
100.28	100.90	98.83	103.84	100.82	109.07	104.27	100.10
101.18	101.07	100.36	104.08	100.82	109.07	104.27	100.10
101.33	100.23	101.30	103.55	100.82	109.07	104.27	100.10
101.88	99.89	102.44	103.90	100.87	109.07	104.52	100.10

5. 소비자물가지수(계속)

2015=100, %

오락 및 문화 Recreation and culture

계	음향, 영상, 사진 및 정보처리 장비 Audio-visual, photographic and information processing equipment	기타 오락 및 문화용 주요 내구재 Other major durables for recreation and culture	기타 오락용품, 조경용품 및 애완동물 Other recreational items and equipment, gardens and pets
Total			
102.13	97.45	99.33	103.97
102.46	98.11	100.53	104.81
101.88	97.05	100.35	105.18
101.59	99.12	99.52	104.24
102.68	99.12	98.63	103.82
102.08	99.46	98.83	103.73
101.13	98.93	98.45	103.66
103.11	98.13	98.65	103.45
103.31	97.07	98.48	104.41
102.07	95.49	98.82	103.88
102.82	95.87	98.87	103.94
101.12	95.69	100.78	103.16
101.30	95.35	100.10	103.35

자료 : 통계청, 소비자물가지조사[지출목적별 소비자물가지수(품목 포함, 2015=100)]

주 : 경상남도 전체 기준임

Consumer Price Indexes(Cont'd)

오락 및 문화 Recreation and culture

계 Total	오락 및 문화 서비스 Recreational and cultural services	신문, 서적 및 문방구 Books, newspapers & stationery	단체여행 Package holidays
102.13	102.92	102.01	100.92
102.46	102.25	101.32	103.90
101.88	102.23	101.87	100.44
101.59	102.40	101.46	98.72
102.68	102.61	101.89	104.30
102.08	102.63	101.87	100.84
101.13	103.05	102.69	94.17
103.11	103.08	102.08	106.08
103.31	103.08	102.12	106.85
102.07	103.17	101.97	100.95
102.82	103.28	102.17	104.46
101.12	103.53	102.24	95.00
101.30	103.76	102.45	95.33

5. 소비자물가지수(계속)

2015=100, %

교육 Education

계 Total	유치원 및 초등교육 Pre-primary and primary education	중등교육 Secondary education	고등교육 Tertiary education	기타교육 Education not definable by level
102.04	103.75	100.00	100.01	102.60
101.62	102.90	100.00	100.01	102.08
101.74	102.90	100.00	100.01	102.24
101.93	103.92	100.00	100.01	102.46
101.95	103.92	100.00	100.01	102.47
101.99	103.92	100.00	100.01	102.53
101.99	103.92	100.00	100.01	102.53
101.99	103.92	100.00	100.01	102.54
101.99	103.92	100.00	100.01	102.53
102.26	103.92	100.00	100.01	102.90
102.32	103.92	100.00	100.01	102.97
102.32	103.92	100.00	100.01	102.98
102.32	103.92	100.00	100.01	102.98

자료 : 통계청, 소비자물가지조사[지출목적별 소비자물가지수(품목 포함, 2015=100)]

주 : 경상남도 전체 기준임

Consumer Price Indexes(Cont'd)

음식 및 숙박 Restaurants and hotels

계 Total	음식서비스 Catering services	숙박서비스 Accommodation services
104.86	104.89	103.46
103.81	103.84	102.09
103.94	104.00	101.12
104.35	104.42	100.80
104.46	104.52	101.63
104.77	104.81	102.73
104.75	104.80	102.25
105.05	105.01	107.26
105.13	105.02	110.30
104.97	105.02	102.33
105.64	105.67	104.21
105.67	105.75	101.61
105.83	105.84	105.17

5. 소비자물가지수(계속) Consumer Price Indexes(Cont'd)

2015=100, %

기타 상품 및 서비스 Miscellaneous goods and services

계	미용용품 및 미용서비스	기타 개인용품	기타서비스
Total	Personal care	Personal ettecs n.e.c.	Other services
106.60	100.78	104.09	117.91
106.14	100.30	103.16	117.68
106.35	100.27	104.58	117.78
106.51	100.44	104.57	118.01
105.78	99.74	102.05	118.02
106.69	100.74	104.66	118.02
106.58	100.54	104.66	118.02
106.67	100.98	103.56	118.03
106.55	100.69	104.35	117.80
106.72	100.81	104.86	117.90
107.32	101.94	104.71	117.90
106.86	101.48	103.19	117.90
107.02	101.39	104.74	117.90

자료 : 통계청, 소비자물가지조사[지출목적별 소비자물가지수(품목 포함, 2015=100)]
주 : 경상남도 전체 기준임


6. 농림수산물 수출입 실적

Exports and Imports of Agricultural, Forestry & Fishery Products

단위 : 천불

연도 Year	수출 Exports					수입 Imports				
	합계	농산물	축산물	임산물	수산물	합계	농산물	축산물	임산물	수산물
	Total	Agricultural Products	Livestock Products	Forestry Products	Fishery Products	Total	Agricultural Products	Livestock Products	Forestry Products	Fishery Products
2012	19,235	2,638	71	-	16,526	608	16	54	341	197
2013	16,959	4,586	101	-	12,272	5,251	165	80	2,169	2,837
2014	15,752	4,867	116	-	10,769	47,737	347	96	42,494	4,800
2015	19,522	4,801	116	-	14,605	23,158	974	105	21,475	604
2016	12,462	6,720	83	-	5,659	3,077	814	166	540	1,557
2017	19,029	14,295	87	-	4,647	1,960	735	214	428	583

자료 : 한국무역협회 경남지부



주택 · 건설

HOUSING AND CONSTRUCTION

1. 주택현황 및 보급률
Type of Housing Units and Hosing supply rate
2. 건축 연도별 주택
Housing Units by Year of Construction
3. 연면적별 주택
Housing Units By Floor Space
4. 건축허가
Building Construction Permits
 - 4-1. 읍 · 면별 건축허가
Building Permits by Eup and Myeon Industrial
5. 아파트 건립
Construction of Apartment
6. 토지거래 허가
Permits for Land Transaction
7. 토지거래 현황
Land Pransactions by Use and Purpose
8. 용도지역
Specific Use Area
9. 용도지구
Land by Purpose
10. 공원
Parks
11. 하천
Rivers and streams
12. 하천부지점용
Use of River Sites
13. 도로
Roads
14. 도로시설물
Road Facilities
15. 교량
Bridges
16. 건설장비
Construction Machinery and Equipments

1. 주택현황 및 보급률

Type of Housing Units and Housing supply rate

단위 : 호

연도별 및 읍면별	일반 가구수 No. of general house- holds	합계 Total	주택수 Number of houses by Type of housing unit						
			보급률 (%) Rate	단독 주택 Detached dwelling	다가구 주택 Multi family house	아파트 Apartment	연립 주택 Row house	다세대 주택 Apartment unit in a Private house	비거주용 건물내 주택 House within commercial building
2012	25,685	27,550	107.3	21,476	272	4,447	414	822	119
2013	25,718	25,042	97.4	18,666	416	4,369	471	1,004	116
2014	25,855	26,365	102.0	19,387	980	4,369	471	1,042	116
2015	25,883	26,384	101.9	19,887	270	4,369	515	1,117	226
2016	25,853	27,666	107.0	20,450	307	4,862	515	1,157	375
2017	25,827	28,604	110.8	21,251	332	4,891	515	1,187	428
고성읍	11,103	11,448	103.1	6,092	139	4,137	322	609	149
삼산면	973	1,153	118.5	1,128	5	-	-	-	20
하일면	1,014	1,152	113.6	1,135	7	-	-	-	10
하이면	1,314	1,412	107.5	1,221	10	128	-	37	16
상리면	890	1,013	113.8	950	1	40	-	-	22
대가면	916	1,258	137.3	1,245	2	-	-	-	11
영현면	531	755	142.2	750	1	-	-	-	4
영오면	808	870	107.7	849	1	-	-	-	20
개천면	643	793	123.3	780	2	-	-	-	11
구만면	577	707	122.5	698	1	-	-	-	8
회화면	1,912	1,819	95.1	1,458	26	99	105	86	45
마암면	933	1,017	109.0	1,004	1	-	-	-	12
동해면	1,740	2,240	128.7	1,847	74	-	-	266	53
거류면	2,473	2,967	120.0	2,094	62	487	88	189	47

자료 : 민원봉사과

주 : 가구수 - 주민등록상의 세대수가 아닌 주택공급대상가구 (보통가구)를 기입
(보통가구 : 총가구 - 단독가구, 비혈연가구, 집단거주가구, 외국인가구)

2. 건축 연도별 주택 Housing Units by Year of Construction

단위 : 호수

연도별	합계 Total	단독주택 Detached dwelling	아파트 Apartment	연립주택 Rowhouse	다세대주택 Apartment units in a private house	비거주용 건물내 Non-housing units
2012	245	201	-	-	39	5
2013	359	243	38	68	-	10
2014	282	237	-	-	38	7
2015	464	339	-	44	75	6
2016	872	313	493	-	40	26
2017	455	373	29	-	30	23

자료 : 민원봉사과

* 2015년 자료는 통계청 「2015 인구주택총조사」 보고서 자료임

3. 연면적별 주택

Housing Units By Floor Space

단위 : 호 수

연도별 및 연면적별	합계 Total	단독주택 Detached dwelling	아파트 Apartment	연립주택 Rowhouse	다세대주택 Apartment units in a private house	비거주용 건물내 Non-housing units
1995	-	-	-	-	-	-
2000	18,799	15,556	2,111	274	253	807
2005	18,618	15,321	2,482	326	416	343
2010	25,128	20,176	3,937	384	933	-
2015	26,384	20,157	4,369	515	1,117	226
20㎡ 이하	1,055	1,055	-	-	-	-
20㎡ ~ 40㎡	4,268	4,154	-	16	83	15
40㎡ ~ 60㎡	4,412	3,929	269	114	34	66
60㎡ ~ 85㎡	7,859	4,680	2,156	154	810	59
85㎡ ~ 100㎡	3,539	2,489	763	104	131	52
100㎡ ~ 130㎡	3,173	1,772	1,181	127	59	34
130㎡ ~ 165㎡	975	975	-	-	-	-
165㎡ ~ 230㎡	639	639	-	-	-	-
230㎡ 초과	464	464	-	-	-	-

자료 : 민원봉사과

* 2015년 자료는 통계청 「2015 인구주택총조사」 보고서 자료임

4. 건축허가 Building Construction Permits

단위 : 동, m²

연도별 및 용도별	합계 Total						
	계 Total	콘크리트 concrete	철골 steelframe	조적 masonry	철골철근 Combination structure	나무 Wooden	기타 Others
2012 동수	671	209	349	61	1	48	3
연면적	194,231	49,798	131,450	6,619	541	5,566	257
2013 동수	589	187	301	67	-	32	2
연면적	140,460	46,158	83,422	5,934	-	4,712	234
2014 동수	601	99	453	49	-	-	-
연면적	622,877	49,966	539,940	32,971	-	-	-
2015 동수	820	203	482	53	4	61	17
연면적	265,400	85,918	138,929	11,473	505	15,222	13,353
2016 동수	802	213	458	49	1	63	18
연면적	784,741	317,442	449,391	7,660	1,641	8,197	411
2017 동수	876	272	456	39	-	101	8
연면적	350,549	69,016	263,913	3,291	-	14,081	248
주 거 용 동수	582	203	251	29	-	95	4
연면적	76,740	36,121	24,591	2,098	-	13,802	128
상 업 용 동수	124	47	68	3	-	5	1
연면적	41,312	25,872	14,906	246	-	269	18
농수산용 동수	100	3	90	6	-	-	1
연면적	47,720	1,414	45,418	870	-	-	18
공 업 용 동수	29	4	23	-	-	-	2
연면적	171,376	2,175	169,117	-	-	-	84
공 공 용 동수	19	8	11	-	-	-	-
연면적	9,733	1,500	8,233	-	-	-	-
문 교/ 동수	16	7	7	1	-	1	-
사 회 용 연면적	2,954	1,934	933	77	-	10	-
기 타 동수	6	-	6	-	-	-	-
연면적	715	-	715	-	-	-	-

자료 : 민원봉사과

주 : 건설교통부 사업승인분 포함

4. 건축허가(계속)

단위 : 동, m²

신축 New building							증축·개축·이전·대수선 Extension, reconstruction		
계	콘크리트	철골	조적	철골철근	나무	기타	계	콘크리트	철골
Total	concrete	steelframe	masonry	Combination structure	Wooden	Others	Total	concrete	steelf- rame
536	174	271	45	1	42	3	251	26	70
159,057	40,484	108,865	4,297	541	4,613	257	26,569	4,446	20,691
415	149	196	43	-	25	2	147	31	94
85,455	37,065	39,842	4,532	-	3,782	234	47,033	6,072	39,333
85	53	31	1	-	-	-	484	42	409
80,527	28,999	33,796	17,732	-	-	-	530,421	18,182	503,769
682	162	414	38	3	52	13	127	34	66
141,165	49,392	68,775	3,810	334	8,073	10,781	116,983	30,312	69,531
648	170	373	33	-	55	17	130	33	77
136,178	43,860	82,736	3,335	-	5,937	310	637,206	266,422	363,566
709	242	343	28	-	94	2	146	22	101
295,954	60,478	219,399	2,309	-	13,632	135	39,580	4,271	33,887
527	189	222	25	-	90	1	50	11	27
72,424	33,981	23,047	1,923	-	13,374	99	2,790	1,058	1,101
87	37	46	-	-	4	-	26	5	17
34,196	22,244	11,694	-	-	258	-	1,768	443	1,171
62	1	59	2	-	-	-	36	2	29
35,584	96	35,179	309	-	-	-	11,616	1,318	9,719
11	1	9	-	-	-	1	17	3	13
148,148	740	147,371	-	-	-	36	21,416	1,435	19,934
9	7	2	-	-	-	-	9	1	8
2,996	1,483	1,513	-	-	-	-	1,047	17	1,030
8	7	-	1	-	-	-	8	-	7
2,011	1,934	-	77	-	-	-	943	-	933
5	-	5	-	-	-	-	-	-	-
595	-	595	-	-	-	-	-	-	-

자료 : 민원봉사과

주 : 건설교통부 사업승인분 포함

Building Construction Permits(Cont'd)

				용도변경 Change of use							
조적 masonry	철골철근 Combination structure	나무 Wooden	기타 Others	계 Total	콘크리트 concrete	철골 steelframe	조적 masonry	철골철근 Combination structure	나무 Wooden	기타 Others	
10	-	10	-	23	9	8	6	-	2	-	
479	-	953	-	8,605	4,868	1,894	1,843	-	-	-	
17	-	5	-	27	7	11	7	-	2	-	
830	-	798	-	7,972	3,021	4,247	572	-	132	-	
33	-	-	-	32	4	13	15	-	-	-	
8,470	-	-	-	11,929	2,785	2,375	6,769	-	-	-	
13	1	9	4	11	7	2	2	-	-	-	
7,248	171	7,149	2,572	7,252	6,213	623	416	-	-	-	
13	1	6	-	24	10	8	3	-	2	1	
3,783	1,641	1,794	-	11,358	7,159	3,089	542	-	466	101	
10	-	7	6	21	8	12	1	-	-	-	
860	-	449	113	15,015	4,267	10,627	122	-	-	-	
4	-	5	3	5	3	2	-	-	-	-	
175	-	428	29	1,525	1,082	443	-	-	-	-	
2	-	1	1	11	5	5	1	-	-	-	
124	-	11	18	5,348	3,185	2,042	122	-	-	-	
4	-	-	1	2	-	2	-	-	-	-	
561	-	-	18	520	-	520	-	-	-	-	
-	-	-	1	1	-	1	-	-	-	-	
-	-	-	48	1,812	-	1,812	-	-	-	-	
-	-	-	-	1	-	1	-	-	-	-	
-	-	-	-	5,690	-	5,690	-	-	-	-	
-	-	1	-	-	-	-	-	-	-	-	
-	-	10	-	-	-	-	-	-	-	-	
-	-	-	-	1	-	1	-	-	-	-	
-	-	-	-	120	-	120	-	-	-	-	

4-1. 읍·면별 건축허가

단위 : 동, m²

연도별 및 읍면별	합계 Total		주거용 Dwelling		상업용 Commercial		농수산용 Farming and Fishery	
	동수 Number of building	연면적 Gross coverage	동수 Number of building	연면적 Gross coverage	동수 Number of building	연면적 Gross coverage	동수 Number of building	연면적 Gross coverage
2012	671	194,231	388	48,228	104	22,557	63	29,709
2013	615	180,911	335	60,859	96	25,910	66	22,762
2014	601	622,877	56	29,373	56	17,009	78	23,079
2015	820	265,400	485	75,095	101	48,624	161	56,182
2016	802	784,741	473	78,061	117	44,432	161	77,639
2017	876	1,624,963	582	86,140	124	50,482	100	72,010
고성읍	174	120,029	82	16,633	48	21,048	23	14,601
삼산면	60	10,982	50	6,739	5	1,718	3	1,780
하일면	35	8,432	25	3,291	4	1,433	4	3,159
하이면	176	1,334,522	134	25,911	23	7,192	5	1,008
상리면	29	5,279	19	2,095	3	706	6	2,412
대가면	55	6,041	46	4,802	3	621	4	556
영현면	12	1,878	10	982	-	-	-	-
영오면	11	4,274	6	652	3	2,137	2	1,485
개천면	26	16,103	14	1,559	-	-	11	12,580
구만면	34	12,762	25	2,566	-	-	8	10,101
회화면	76	39,109	41	6,467	10	2,731	15	10,257
마암면	35	26,918	19	2,293	6	3,802	6	4,508
동해면	104	18,633	84	9,497	13	6,006	2	1,852
거류면	49	20,000	27	2,653	6	3,088	11	7,711

자료 : 민원봉사과

주 : 건설교통부 사업승인분 포함

Building Permits by Eup and Myeon Industrial

공업용 Factory		공공용 Public		교육/사회용 Educational and Social		기타 Others	
동수 Number of building	연면적 Gross coverage	동수 Number of building	연면적 Gross coverage	동수 Number of building	연면적 Gross coverage	동수 Number of building	연면적 Gross coverage
30	72,012	15	8,240	20	5,240	51	8,245
33	41,172	19	7,042	20	11,949	46	11,217
378	528,922	22	12,159	10	11,938	1	399
43	57,493	12	20,164	11	5,587	7	2,249
26	503,410	11	69,104	13	12,061	1	33
29	1,355,015	19	46,199	16	14,401	6	715
11	41,961	5	17,360	2	8,176	3	249
1	18	—	—	1	727	—	—
—	—	1	470	1	78	—	—
7	1,282,633	3	17,080	2	352	2	345
—	—	—	—	1	67	—	—
1	19	1	43	—	—	—	—
—	—	1	71	1	825	—	—
—	—	—	—	—	—	—	—
—	—	—	—	1	1,964	—	—
—	—	—	—	1	96	—	—
4	10,378	3	7,663	2	1,493	1	120
4	16,316	—	—	—	—	—	—
—	—	2	781	3	496	—	—
1	3,689	3	2,731	1	127	—	—

5. 아파트 건립

단위 : 개수

연도별 및 읍면별	동수 Number of buildings	주택수 Number of Houses	규모별 주택수 House by Size				
			40m ² 이하 40m ²	40~60m ² 이하 40~60m ²	60~85m ² 이하 60~85m ²	85~135m ² 이하 85~102m ²	135m ² 초과 135m ²
2012	-	-	-	-	-	-	-
2013	2	38	-	-	38	-	-
2014	-	-	-	-	-	-	-
2015	-	-	-	-	-	-	-
2016	8	493	-	78	415	-	-
2017	1	29	-	-	29	-	-
고성읍	1	29	-	-	29	-	-
삼산면	-	-	-	-	-	-	-
하일면	-	-	-	-	-	-	-
하이면	-	-	-	-	-	-	-
상리면	-	-	-	-	-	-	-
대가면	-	-	-	-	-	-	-
영현면	-	-	-	-	-	-	-
영오면	-	-	-	-	-	-	-
개천면	-	-	-	-	-	-	-
구만면	-	-	-	-	-	-	-
회화면	-	-	-	-	-	-	-
마암면	-	-	-	-	-	-	-
동해면	-	-	-	-	-	-	-
거류면	-	-	-	-	-	-	-

자료 : 도시개발과

Construction of Apartment

층수별 주택수 House by floor number							
5층이하 Floor or less		6 ~ 10층 6~10 floor		11 ~ 20층 11~20 floor		21층 이상 floor or higher	
동수 No. of building	주택수 No. of Houses	동수 No. of building	주택수 No. of Houses	동수 No. of building	주택수 No. of Houses	동수 No. of building	주택수 No. of Houses
-	-	-	-	-	-	-	-
-	-	2	38	-	-	-	-
-	-	-	-	-	-	-	-
-	-	-	-	-	-	-	-
-	-	1	20	7	473	-	-
-	-	-	-	1	29	-	-
-	-	-	-	1	29	-	-
-	-	-	-	-	-	-	-
-	-	-	-	-	-	-	-
-	-	-	-	-	-	-	-
-	-	-	-	-	-	-	-
-	-	-	-	-	-	-	-
-	-	-	-	-	-	-	-
-	-	-	-	-	-	-	-
-	-	-	-	-	-	-	-
-	-	-	-	-	-	-	-
-	-	-	-	-	-	-	-
-	-	-	-	-	-	-	-
-	-	-	-	-	-	-	-
-	-	-	-	-	-	-	-
-	-	-	-	-	-	-	-
-	-	-	-	-	-	-	-
-	-	-	-	-	-	-	-
-	-	-	-	-	-	-	-
-	-	-	-	-	-	-	-
-	-	-	-	-	-	-	-

6. 토지거래 허가

단위 : 건, 천㎡

연도별 및 읍면별	합계 Total		허가 Permit	
	건수 Cases	면적 Area	건수 Cases	면적 Area
2012	-	-	-	-
2013	-	-	-	-
2014	-	-	-	-
2015	-	-	-	-
2016	-	-	-	-
2017	-	-	-	-
고성읍	-	-	-	-
삼산면	-	-	-	-
하일면	-	-	-	-
하이면	-	-	-	-
상리면	-	-	-	-
대가면	-	-	-	-
영현면	-	-	-	-
영오면	-	-	-	-
개천면	-	-	-	-
구만면	-	-	-	-
회화면	-	-	-	-
마암면	-	-	-	-
동해면	-	-	-	-
거류면	-	-	-	-

자료 : 재무과

Permits for Land Transaction

불허가내용 Non-permitted contents					
소계 Sub Total		이용목적 Land use		기타 Others	
건수 Cases	면적 Area	건수 Cases	면적 Area	건수 Cases	면적 Area
-	-	-	-	-	-
-	-	-	-	-	-
-	-	-	-	-	-
-	-	-	-	-	-
-	-	-	-	-	-
-	-	-	-	-	-
-	-	-	-	-	-
-	-	-	-	-	-
-	-	-	-	-	-
-	-	-	-	-	-
-	-	-	-	-	-
-	-	-	-	-	-
-	-	-	-	-	-
-	-	-	-	-	-
-	-	-	-	-	-
-	-	-	-	-	-
-	-	-	-	-	-
-	-	-	-	-	-
-	-	-	-	-	-
-	-	-	-	-	-
-	-	-	-	-	-
-	-	-	-	-	-
-	-	-	-	-	-

7. 토지거래 현황

단위 : 필지수, 천㎡

연도별	용도지역별									
	합계 Total		도시계획구역내 Subject to urban planning zone							
소계 Sub Total			주거지역 Residential zone		상업지역 Commercial zone		공업지역 Industrial zone			
읍면별	필지수 Parcel	면적 Area	필지수 Parcel	면적 Area	필지수 Parcel	면적 Area	필지수 Parcel	면적 Area	필지수 Parcel	면적 Area
2012	6,012	11,238	1,129	636	588	87	48	3	95	151
2013	5,930	9,369	1,109	521	663	97	45	3	140	137
2014	7,073	11,412	1,987	954	1,238	197	61	4	290	397
2015	7,166	11,925	1,364	671	887	179	58	4	29	55
2016	6,693	12,082	1,302	1,270	326	93	16	-	588	820
2017	9,030	12,365	2,345	1,657	947	195	95	8	746	951
고성읍	2,186	1,761	1,502	653	882	144	92	8	6	45
삼산면	507	1,048	6	7	-	-	-	-	-	-
하일면	380	569	-	-	-	-	-	-	-	-
하이면	1,252	1,705	757	947	17	41	-	-	740	906
상리면	341	698	-	-	-	-	-	-	-	-
대가면	461	751	-	-	-	-	-	-	-	-
영현면	217	507	-	-	-	-	-	-	-	-
영오면	270	314	1	0	1	0	-	-	-	-
개천면	304	648	-	-	-	-	-	-	-	-
구만면	248	451	2	1	2	1	-	-	-	-
회화면	597	756	54	10	44	7	3	0	-	-
마암면	533	505	1	2	1	2	-	-	-	-
동해면	963	1,924	-	-	-	-	-	-	-	-
거류면	771	728	22	37	-	0	-	-	-	-

자료 : 재무과

Land Transactions by Use and Purpose

By use											
녹지지역 Green belt						관리지역 Management Area		농림지역 Agricultural Forest Area		자연환경보전지역 Natural Environment Preservation Area	
필지수 Parcel		면적 Area		필지수 Parcel		면적 Area		필지수 Parcel		면적 Area	
필지수 Parcel		면적 Area		필지수 Parcel		면적 Area		필지수 Parcel		면적 Area	
398	395	-	-	-	-	3,297	3,928	1,217	5,697	369	977
261	284	-	-	-	-	3,224	3,406	1,210	4,694	387	748
398	356	-	-	-	-	3,320	3,725	1,367	5,921	399	810
390	433	-	-	-	-	3,858	4,254	1,480	5,795	464	1,205
372	357	-	-	-	-	3,308	4,004	1,565	5,520	518	1,288
557	503	-	-	-	-	4,463	3,692	1,736	6,250	486	766
522	456	-	-	-	-	375	326	309	782	-	-
6	7	-	-	-	-	185	154	82	497	234	390
-	-	-	-	-	-	159	104	30	149	191	316
-	-	-	-	-	-	400	415	73	338	22	5
-	-	-	-	-	-	245	203	96	495	-	-
-	-	-	-	-	-	345	330	114	420	2	1
-	-	-	-	-	-	116	120	74	369	27	18
-	-	-	-	-	-	149	82	120	232	-	-
-	-	-	-	-	-	206	136	89	498	9	14
-	-	-	-	-	-	163	190	83	260	-	-
7	3	-	-	-	-	441	374	101	350	1	22
-	-	-	-	-	-	398	187	134	316	-	-
-	-	-	-	-	-	735	701	228	1,223	-	-
22	37	-	-	-	-	546	370	203	321	-	-

7. 토지거래 현황(계속)

Land Pransactions by Use and Purpose(Cont'd)

단위 : 필지수, 천㎡

지목별 By purpose													
계		전		답		대지		임야		공장용지		기타	
Total		Dry paddy		Rice paddy		Building land		Forest field		Factory site		Others	
필지수 Parcel	면적 Area	필지수 Parcel	면적 Area	필지수 Parcel	면적 Area	필지수 Parcel	면적 Area	필지수 Parcel	면적 Area	필지수 Parcel	면적 Area	필지수 Parcel	면적 Area
6,012	11,238	1,162	855	2,135	2,485	1,330	325	1,038	7,154	31	115	316	304
5,930	9,397	1,154	890	2,168	2,430	1,450	359	817	5,319	39	89	302	310
7,073	11,411	1,341	1,036	2,242	2,507	2,087	448	1,003	6,977	29	124	371	317
7,166	11,925	1,428	978	2,723	2,871	1,673	415	997	7,171	47	101	298	389
6,693	12,082	1,552	1,169	2,660	2,841	790	212	1,208	7,444	16	23	467	393
9,030	12,365	1,691	1,081	3,156	2,985	2,078	555	1,245	7,052	44	184	816	508
2,186	1,762	342	237	559	545	944	157	171	765	4	8	166	50
507	1,048	101	70	190	208	71	32	117	712	3	3	25	23
380	569	97	78	152	138	46	13	56	326	-	-	29	14
1,252	1,704	252	167	327	313	285	91	212	950	1	16	175	167
341	698	72	44	123	135	54	16	75	464	-	-	17	39
461	751	63	45	243	245	44	16	77	434	-	-	34	11
217	506	56	39	103	110	30	10	25	346	-	-	3	1
270	314	49	28	127	164	52	19	19	93	-	-	23	10
304	649	58	24	137	126	40	40	66	458	-	-	3	1
248	452	48	43	122	134	32	32	21	217	-	-	25	26
597	756	97	45	211	128	115	30	90	496	2	2	82	55
533	505	83	50	219	167	89	27	59	253	-	-	83	8
963	1,923	174	90	309	267	144	43	191	1,287	32	149	113	87
771	728	199	121	334	305	132	29	66	251	2	6	38	16

자료 : 재무과

8. 용도지역 Specific Use Area

단위 : 명, km²

연 도 별	인구 Population			용도 지역 총합계 Grand total	도시지역									
	합계 Total	도시 지역 인구 ¹⁾ Urban	비도시 지역 인구 ²⁾ Rural		합계 Total	주거지역 Residential zone								
						소계 Subtotal	전용주거지역 Residential only			일반주거지역 General residential				
							제1종전용 1st Exclu- sive	제2종전용 2nd Exclu- sive		제1종 일반 1st General	제2종 일반 2nd General	제3종 일반 3rd General		
2012	56,906	26,326	30,580	667.23	21.99	2.69	-	-	-	2.56	1.74	0.82	-	
2013	56,369	26,264	30,105	667.24	22.18	2.70	-	-	-	2.57	1.73	0.84	-	
2014	55,916	24,878	31,038	667.23	22.41	2.70	-	-	-	2.57	1.73	0.84	-	
2015	55,284	24,890	30,394	667.23	22.80	2.70	-	-	-	2.57	1.70	0.87	-	
2016	54,703	24,991	29,712	667.23	22.81	2.70	-	-	-	2.57	1.70	0.87	-	
2017	54,060	27,935	26,125	667.23	22.25	2.78	-	-	-	2.63	1.76	0.87	-	

자료 : 도시개발과

주 : 1) 도시지역 인구는 읍 인구이며, 비도시지역 인구는 면 인구임

2) 자연환경보전지역은 해면부(145.76km²) 포함임

8. 용도지역(계속)

단위 : 명, km²

연 도 별	도시지역 Urban Area													
	준주거 지역 Semi residential	상업지역 Commercial zone					공업지역 Industrial zone				녹지지역 Green zone			
		소계 Subtotal	중심 Central	일반 General	근린 Neighbor hood	유통 Distribtional	소계 Subtotal	전용 Exclusive	일반 General	준공업 Mixed	소계 Subtotal	보전 Preserved	생산 Agricultural	자연 Natural
2012	0.13	0.19	-	0.19	-	-	5.64	-	5.61	0.03	13.47	0.45	4.64	8.38
2013	0.13	0.19	-	0.19	-	-	5.87	-	5.84	0.03	13.42	0.45	4.64	8.33
2014	0.13	0.19	-	0.19	-	-	6.09	-	6.06	0.03	13.43	0.46	4.64	8.33
2015	0.13	0.19	-	0.19	-	-	6.58	-	6.55	0.03	13.33	0.45	4.64	8.24
2016	0.13	0.19	-	0.19	-	-	6.58	-	6.55	0.03	13.34	0.46	4.64	8.24
2017	0.15	0.18	-	0.18	-	-	6.16	-	6.13	0.03	13.13	0.46	4.62	8.05

자료 : 도시개발과

주 : 1) 도시지역 인구는 읍 인구이며, 비도시지역 인구는 면 인구임

2) 자연환경보전지역은 해면부(145.76km²) 포함

Specific Use Area(Cont'd)

단위 : 명, km²

미지정 Undesignated	비도시지역 Rural Area						
	합계 Total	계획관리지역 Plan management Area	생산관리지역 Production management Area	보전관리지역 Preservation management Area	관리지역 management Area	농림지역 Agricultural & Forest Area	자연환경 보전지역 Natural Environment Preservation Area
0.97	644.27	73.00	23.33	35.05	16.59	301.95	194.35
0.97	644.09	76.28	27.14	42.32	—	304.00	194.35
0.97	643.85	76.28	27.13	42.34	—	303.97	194.13
0.97	643.46	76.16	27.16	42.21	—	303.82	194.11
0.97	643.46	76.16	27.16	42.21	—	303.82	194.11
0.97	644.02	74.99	27.46	42.28	—	304.14	195.15

9. 용도지구

단위 : km²

연도별	합계 Total	경관지구 Scenery				미관지구 Landscape			
		소계	자연	수변	시가지	소계	중심지	역사문화	일반
		total	Natural	River-side	Urban	total	Central	Historical culture	General
2012	12.72	-	-	-	-	-	-	-	-
2013	12.72	-	-	-	-	-	-	-	-
2014	12.78	-	-	-	-	-	-	-	-
2015	12.77	-	-	-	-	-	-	-	-
2016	12.77	-	-	-	-	-	-	-	-
2017	13.18	-	-	-	-	-	-	-	-

연도별	시설보호지구 Protection of facilities					취락지구 Community		
	소계 total	학교 School	공용 Public	항만 Port	공항 Airport	소계 total	자연 Natural	집단 Group
2012	-	-	-	-	-	5.89	5.89	-
2013	-	-	-	-	-	5.89	-	-
2014	-	-	-	-	-	5.89	5.89	-
2015	-	-	-	-	-	5.89	5.89	-
2016	-	-	-	-	-	5.89	5.89	-
2017	-	-	-	-	-	6.24	6.24	-

자료 : 도시개발과

Land by Purpose

고도지구 Height			방화지구 Fire fighting	방재지구 Prevention of disaster	보존지구 Reservation			
소계 total	최고 Max	최저 Min			소계 total	문화자원 Cultural resources	중요시설물 Major facilities	생태계 Ecosystem
-	-	-	-	-	-	-	-	-
-	-	-	-	-	-	-	-	-
-	-	-	-	-	-	-	-	-
-	-	-	-	-	-	-	-	-
-	-	-	-	-	-	-	-	-
-	-	-	-	-	-	-	-	-

개발진흥지구 Development Promotion						특정용도 제한지구 protective	위락 지구 Recreation	리모델링 지구 remodeling	기타 Others
소계 total	주거 residential	산업 industrial	유통 circulative	관광휴양 tourist	복합 complex				
6.83	1.40	1.49	-	3.94	-	-	-	-	-
6.83	1.40	1.49	-	3.94	-	-	-	-	-
6.89	1.40	1.55	-	3.94	-	-	-	-	-
6.88	1.40	1.55	-	3.93	-	-	-	-	-
6.88	1.40	1.55	-	3.93	-	-	-	-	-
6.94	1.74	1.55	-	3.65	-	-	-	-	-

10. 공원

단위 : 개소, 천㎡

연도별 및 읍면별	총계 Grand Total (A+B)		자연공원 Natural park							
			계 (A) Total		국립공원 National parks		도립공원 Provincial parks		시군립공원 Si and gun parks	
	개소 Number	면적 Area	개소 Number	면적 Area	개소 Number	면적 Area	개소 Number	면적 Area	개소 Number	면적 Area
2012	21	28,603	2	27,366	-	-	1	22,260	1	5,106
2013	21	28,603	2	27,366	-	-	1	22,260	1	5,106
2014	21	28,603	2	27,366	-	-	1	22,260	1	5,106
2015	10	28,141	2	26,953	-	-	1	21,847	1	5,106
2016	10	27,990	2	26,953	-	-	1	21,847	1	5,106
2017	31	28,238	2	26,953	-	-	1	21,847	1	5,106
고성읍	7	1,122	-	-	-	-	-	-	-	-
삼산면	-	-	-	-	-	-	-	-	-	-
하일면	-	-	-	-	-	-	-	-	-	-
하이면	4	5,111	1	5,106	-	-	-	-	1	5,106
상리면	2	24	-	-	-	-	-	-	-	-
대가면	1	4,150	-	4,130	-	-	-	4,130	-	-
영현면	-	7,189	-	7,189	-	-	-	7,189	-	-
영오면	-	1,084	-	1,084	-	-	-	1,084	-	-
개천면	1	8,336	1	8,336	-	-	1	8,336	-	-
구만면	-	-	-	-	-	-	-	-	-	-
회화면	3	1,121	-	1,108	-	-	-	1,108	-	-
마암면	-	-	-	-	-	-	-	-	-	-
동해면	6	62	-	-	-	-	-	-	-	-
거류면	7	39	-	-	-	-	-	-	-	-

자료 : 녹지공원과

주 : 기타공원에 국가도시공원, 묘지공원, 문화공원, 체육공원 등 포함

Parks

도시공원 City parks															
계 (B) Total		어린이공원 Children's parks		근린공원 Neighbourhood parks		도시자연공원 National parks		수변공원 Waterside		소공원 Mini park		역사공원 Historical		기타공원 Others	
개소 Number	면적 Area	개소 Number	면적 Area	개소 Number	면적 Area	개소 Number	면적 Area	개소 Number	면적 Area	개소 Number	면적 Area	개소 Number	면적 Area	개소 Number	면적 Area
19	1,237	13	33	3	1,005	-	-	2	149	-	-	1	50	-	-
19	1,237	13	33	3	1,005	-	-	2	149	-	-	1	50	-	-
19	1,237	13	33	3	1,005	-	-	2	149	-	-	1	50	-	-
8	1,188	3	15	2	974	-	-	2	149	-	-	1	50	-	-
8	1,037	2	7	2	825	-	-	3	155	-	-	1	50	-	-
29	1,285	4	23	5	974	-	-	6	186	13	49	1	53	-	-
7	1,122	1	10	2	925	-	-	1	133	2	1	1	53	-	-
-	-	-	-	-	-	-	-	-	-	-	-	-	-	-	-
-	-	-	-	-	-	-	-	-	-	-	-	-	-	-	-
3	5	-	-	-	-	-	-	-	-	3	5	-	-	-	-
2	24	-	-	-	-	-	-	1	15	1	9	-	-	-	-
1	20	-	-	1	20	-	-	-	-	-	-	-	-	-	-
-	-	-	-	-	-	-	-	-	-	-	-	-	-	-	-
-	-	-	-	-	-	-	-	-	-	-	-	-	-	-	-
-	-	-	-	-	-	-	-	-	-	-	-	-	-	-	-
-	-	-	-	-	-	-	-	-	-	-	-	-	-	-	-
3	13	2	7	-	-	-	-	1	6	-	-	-	-	-	-
-	-	-	-	-	-	-	-	-	-	-	-	-	-	-	-
6	62	1	6	1	14	-	-	2	26	2	16	-	-	-	-
7	39	-	-	1	15	-	-	1	6	5	18	-	-	-	-

11. 하천 Rivers and streams

단위 : km

연도별 및 수계별	하천수 Number of river and streams	총연장 Total Length	요개수 Cases of improvements needed			
			기개수 Already improved	미개수 Yet to be improved	개수율(%) Improvement rate	
2012	39	218	257	111	146	43
2013	39	188	301	149	152	50
2014	39	188	301	149	152	50
2015	40	188	301	158	143	53
2016	40	188	301	158	143	53
2017	40	188	301	158	143	53
국가하천	-	-	-	-	-	-
지방하천	40	188	301	158	143	53
기타	-	-	-	-	-	-

자료 : 안전건설과

12. 하천부지점용 Use of River Sites

단위 : m², 천원

연도별 및 읍면별	건수 Number of Cases	면적 (m ²) Area					토사채취 (m ²) Collection of gravels and sand	사용료징수 Collection of use fees	
		Total	전	답	잡종지	기타		조정 Adjusted	징수 Collected
			Dry paddy	Rice paddy	Miscellaneous land	Others			
2012	133	45,561	12,757	16,858	2,734	13,212	-	9,195	8,747
2013	131	43,543	12,239	16,358	2,734	12,212	-	9,229	8,791
2014	129	42,128	11,200	16,226	2,607	12,095	-	8,939	8,389
2015	129	41,495	10,950	16,180	2,595	11,770	-	9,505	9,053
2016	122	41,160	10,807	16,053	2,530	11,770	-	9,376	8,482
2017	133	41,521	10,950	16,206	2,595	11,770	-	10,637	10,118
고성읍	20	5,310	1,020	1,900	380	2,010	-	950	950
삼산면	4	260	185	-	75	-	-	57	57
하일면	5	3,565	1,010	1,335	200	1,020	-	367	367
하이면	3	18	18	-	-	-	-	118	118
상리면	21	5,620	1,600	2,100	320	1,600	-	723	723
대가면	7	667	125	127	65	350	-	114	94
영현면	14	3,503	991	1,300	202	1,010	-	782	634
영오면	29	12,680	3,250	5,450	670	3,310	-	1,892	1,892
개천면	8	845	300	430	65	50	-	225	94
구만면	2	45	20	25	-	-	-	51	8
회화면	10	5,750	1,640	2,170	340	1,600	-	4,663	4,629
마암면	9	3,232	791	1,343	278	820	-	670	527
동해면	-	-	-	-	-	-	-	-	-
거류면	1	26	-	26	-	-	-	25	25

자료 : 안전건설과

13. 도로

단위 : m

연도별 및 읍면별	합계 Total					고속도로 Highway	일반국도 General national road		
	연장 Length	포장 Paved	포장율 Rate	미포장 Unpaved	미개통 Unimproved		연장 Length	포장 Paved	포장율 Rate
2012	501,058	343,455	68.5	130,230	27,373	23,214	92,383	91,383	98.9
2013	501,064	344,751	68.8	128,940	27,373	23,220	92,383	91,383	98.9
2014	501,064	345,371	68.9	128,320	27,373	23,220	92,383	91,383	98.9
2015	501,064	347,731	69.4	125,960	27,373	23,220	92,383	91,383	98.9
2016	501,064	348,391	69.5	121,185	31,488	23,220	92,383	91,383	98.9
2017	501,064	350,704	70.0	120,277	30,083	23,220	92,383	91,383	98.9
고성읍	41,200	33,680	81.7	7,520	-	-	17,080	17,080	100.0
삼산면	42,520	20,850	49.0	13,410	8,260	-	12,100	11,100	91.7
하일면	39,080	20,597	52.7	4,420	14,063	-	9,200	9,200	100.0
하이면	39,320	20,870	53.1	13,400	5,050	-	5,400	5,400	100.0
상리면	26,996	24,496	90.7	2,500	-	-	10,210	10,210	100.0
대가면	53,676	37,424	69.7	16,252	-	10,426	-	-	-
영현면	25,915	18,505	71.4	7,410	-	2,960	-	-	-
영오면	14,534	14,534	100.0	-	-	1,354	-	-	-
개천면	32,960	21,865	66.3	11,095	-	-	-	-	-
구만면	13,550	11,500	84.9	2,050	-	-	-	-	-
회화면	33,940	26,590	78.3	7,350	-	-	6,020	6,020	100.0
마암면	27,613	19,813	71.8	7,290	510	2,320	6,273	6,273	100.0
동해면	68,600	40,050	58.4	26,350	2,200	-	22,500	22,500	100.0
거류면	41,160	39,930	97.0	1,230	-	6,160	3,600	3,600	100.0

자료 : 도시개발과

Roads

		지방도 Local road					시군도 City & County road				
미포장 Un paved	미개통 Unim proved	연장 Length	포장 Paved	포장율 Rate	미포장 Un paved	미개통 Unim proved	연장 Length	포장 Paved	포장율 Rate	미포장 Un paved	미개통 Unim proved
-	1,000	174,161	143,648	82.5	4,140	26,373	211,300	85,210	40.3	126,090	-
-	1,000	174,161	143,648	82.5	4,140	26,373	211,300	86,500	40.9	124,800	-
-	1,000	174,461	143,648	82.3	4,140	26,373	211,300	87,120	41.2	124,180	-
-	1,000	174,161	143,648	82.5	4,140	26,373	211,300	89,480	42.3	121,820	-
-	1,000	174,161	143,648	82.5	4,140	26,373	211,300	90,140	42.7	117,045	-
-	1,000	174,161	143,648	82.5	4,140	26,373	211,300	92,453	43.8	116,137	2,710
-	-	7,920	7,920	100.0	-	-	16,200	8,680	53.6	7,520	-
-	1,000	19,820	8,420	42.5	4,140	7,260	10,600	1,330	12.5	9,270	-
-	-	22,080	8,017	36.3	-	14,063	7,800	3,380	43.3	4,420	-
-	-	17,520	12,470	71.2	-	5,050	16,400	3,000	18.3	13,400	-
-	-	9,186	9,186	100.0	-	-	7,600	5,100	67.1	2,500	-
-	-	11,440	11,440	100.0	-	-	31,810	15,558	48.9	16,252	-
-	-	11,455	11,455	100.0	-	-	11,500	4,090	35.6	7,410	-
-	-	13,180	13,180	100.0	-	-	-	-	-	-	-
-	-	14,060	14,060	100.0	-	-	18,900	7,805	41.3	11,095	-
-	-	6,360	6,360	100.0	-	-	7,190	5,140	71.5	2,050	-
-	-	9,020	9,020	100.0	-	-	18,900	11,550	61.1	7,350	-
-	-	8,020	8,020	100.0	-	-	11,000	3,200	29.1	7,290	510
-	-	9,700	9,700	100.0	-	-	36,400	7,850	21.6	26,350	2,200
-	-	14,400	14,400	100.0	-	-	17,000	15,770	92.8	1,230	-

14. 도로 시설물

단위 : 개소, m, m²

연도별 및 읍면별	보도육교 Pedestrian Overpass			지하보도 Pedestrian Underpass			지하차도 Underground roadway		
	개소 Number	연장 Length	면적 Area	개소 Number	연장 Length	면적 Area	개소 Number	연장 Length	면적 Area
2012	1	24	72	-	-	-	2	720	6,480
2013	1	24	72	-	-	-	2	720	6,480
2014	1	24	72	-	-	-	2	720	6,480
2015	1	24	72	-	-	-	2	720	6,480
2016	1	24	72	-	-	-	2	720	6,480
2017	1	24	72	-	-	-	2	720	6,480
고성읍	1	24	72	-	-	-	2	720	6,480
삼산면	-	-	-	-	-	-	-	-	-
하일면	-	-	-	-	-	-	-	-	-
하이면	-	-	-	-	-	-	-	-	-
상리면	-	-	-	-	-	-	-	-	-
대가면	-	-	-	-	-	-	-	-	-
영현면	-	-	-	-	-	-	-	-	-
영오면	-	-	-	-	-	-	-	-	-
개천면	-	-	-	-	-	-	-	-	-
구만면	-	-	-	-	-	-	-	-	-
회화면	-	-	-	-	-	-	-	-	-
마암면	-	-	-	-	-	-	-	-	-
동해면	-	-	-	-	-	-	-	-	-
거류면	-	-	-	-	-	-	-	-	-

자료 : 도시개발과
주 : 1) 도시가로등임

Road Facilities

고가도로 Elevated road			지하상가 Underground shopping arcades			터널 Tunnels			가로등 ¹⁾ Street lamp
개소 Number	연장 Length	면적 Area	개소 Number	연장 Length	면적 Area	개소 Number	연장 Length	면적 Area	개소 Number
1	98	1,715	-	-	-	5	8,315	86,131	1,350
1	98	1,715	-	-	-	5	8,315	86,131	755
1	98	1,715	-	-	-	5	8,315	86,131	1,268
1	98	1,715	-	-	-	5	8,315	86,131	1,493
1	98	1,715	-	-	-	5	8,315	86,131	1,785
1	98	1,715	-	-	-	5	8,315	86,131	1,610
1	98	1,715	-	-	-	-	-	-	910
-	-	-	-	-	-	-	-	-	63
-	-	-	-	-	-	-	-	-	59
-	-	-	-	-	-	-	-	-	67
-	-	-	-	-	-	-	-	-	47
-	-	-	-	-	-	1	1,604	17,162	12
-	-	-	-	-	-	2	5,876	62,873	-
-	-	-	-	-	-	-	-	-	15
-	-	-	-	-	-	-	-	-	11
-	-	-	-	-	-	-	-	-	10
-	-	-	-	-	-	2	835	6,096	283
-	-	-	-	-	-	-	-	-	8
-	-	-	-	-	-	-	-	-	24
-	-	-	-	-	-	-	-	-	101

15. 교량

단위 : 개소, m

연도별 및 읍면별	합계 Grand Total						고속도로 Highway		일반국도 General national road					
	계 Total		가설 Constructed		미가설 Unconstructed		가설 Constructed		계 Total		가설 Constructed		미가설 Unconstructed	
	개소 Place	연장 Length	개소 Place	연장 Length	개소 Place	연장 Length	개소 Place	연장 Length	개소 Place	연장 Length	개소 Place	연장 Length	개소 Place	연장 Length
2012	157	10,373.6	157	10,373.6	-	-	42	6,680.2	25	1,633.9	25	1,633.9	-	-
2013	157	10,373.6	157	10,373.6	-	-	42	6,680.2	25	1,633.9	25	1,633.9	-	-
2014	157	10,373.6	157	10,373.6	-	-	42	6,680.2	25	1,633.9	25	1,633.9	-	-
2015	157	10,373.6	157	10,373.6	-	-	42	6,680.2	25	1,633.9	25	1,633.9	-	-
2016	157	10,373.6	157	10,373.6	-	-	42	6,680.2	25	1,633.9	25	1,633.9	-	-
2017	157	10,373.6	157	10,373.6	-	-	42	6,680.2	25	1,633.9	25	1,633.9	-	-
고성읍	13	624.4	13	624	-	-	-	-	11	531.0	11	531.0	-	-
삼산면	5	93.9	5	94	-	-	-	-	-	-	-	-	-	-
하일면	6	133.5	6	134	-	-	-	-	3	67.5	3	67.5	-	-
하이면	11	228.3	11	228	-	-	-	-	1	60.0	1	60.0	-	-
상리면	8	171.6	8	172	-	-	-	-	5	138.4	5	138.4	-	-
대가면	20	2,469.2	20	2,469	-	-	10	2,284.0	-	-	-	-	-	-
영현면	7	307.0	7	307	-	-	2	180.0	-	-	-	-	-	-
영오면	10	1,283.8	10	1,284	-	-	7	943.8	-	-	-	-	-	-
개천면	20	341.6	20	342	-	-	-	-	-	-	-	-	-	-
구만면	5	69.9	5	70	-	-	-	-	-	-	-	-	-	-
회화면	10	625.5	10	626	-	-	-	-	2	387.0	2	387.0	-	-
마암면	18	1,825.7	18	1,826	-	-	11	1,664.0	1	30.0	1	30.0	-	-
동해면	6	475.8	6	476	-	-	-	-	2	420.0	2	420.0	-	-
거류면	18	1,723.4	18	1,723	-	-	12	1,608.4	-	-	-	-	-	-

자료 : 도시개발과

Bridges

지방도 Provincial road						시군도 Si & Gun's road					
계 Total		가설 Constructed		미가설 Unconstructed		계 Total		가설 Constructed		미가설 Unconstructed	
개소 Place	연장 Length	개소 Place	연장 Length	개소 Place	연장 Length	개소 Place	연장 Length	개소 Place	연장 Length	개소 Place	연장 Length
33	1,026.5	33	1,026.5	-	-	57	1,033	57	1,033	-	-
33	1,026.5	33	1,026.5	-	-	57	1,033	57	1,033	-	-
33	1,026.5	33	1,026.5	-	-	57	1,033	57	1,033	-	-
33	1,026.5	33	1,026.5	-	-	57	1,033	57	1,033	-	-
33	1,026.5	33	1,026.5	-	-	57	1,033	57	1,033	-	-
33	1,026.5	33	1,026.5	-	-	57	1,033	57	1,033	-	-
1	62.0	1	62.0	-	-	1	31.4	1	31.4	-	-
2	66.0	2	66.0	-	-	3	27.9	3	27.9	-	-
2	50.0	2	50.0	-	-	1	16.0	1	16.0	-	-
3	81.0	3	81.0	-	-	7	87.3	7	87.3	-	-
2	14.2	2	14.2	-	-	1	19.0	1	19.0	-	-
-	-	-	-	-	-	10	185.2	10	185.2	-	-
2	47.0	2	47.0	-	-	3	80.0	3	80.0	-	-
3	340.0	3	340.0	-	-	-	-	-	-	-	-
6	165.8	6	165.8	-	-	14	175.8	14	175.8	-	-
2	26.4	2	26.4	-	-	3	43.5	3	43.5	-	-
2	62.5	2	62.5	-	-	6	176.0	6	176.0	-	-
2	28.4	2	28.4	-	-	4	103.3	4	103.3	-	-
2	16.2	2	16.2	-	-	2	39.6	2	39.6	-	-
4	67.0	4	67.0	-	-	2	48.0	2	48.0	-	-

16. 건설장비

단위 : 대

연도별	합계 Total	불도우저 Bulldozers	굴삭기 Excavators	로우더 Loaders	지게차 Forklifts	스크레이퍼 Scrapers	덤프트럭 Dump Trucks
2012	778	7	285	45	280	-	85
2013	819	8	308	48	296	-	91
2014	876	6	322	56	335	-	89
2015	978	7	351	64	378	-	95
2016	1,066	7	385	71	400	-	113
2017	1,155	7	411	78	429	-	124

연도별	아스팔트 Asphalt			골재살포기 Aggregate distributors	쇄석기 Crushers	공기압축기 Compressors
	믹싱프랜트 Mixing Plants	휘니셔 Finishers	살포기 Distributors			
2012	-	1	1	-	-	1
2013	-	2	-	-	-	1
2014	-	2	-	-	-	1
2015	-	2	-	-	-	3
2016	-	2	-	-	-	3
2017	-	1	-	-	-	2

자료 : 민원봉사과

Construction Machinery and Equipments

기중기 Cranes	그레이더 Graders	로울러 Rollers	콘크리트 Concrete				
			배칭프랜트 Batching plant	휘니셔 Finishers	살포기 Distributors	믹서트럭 Mixer Trucks	펌프 Pumps
19	-	6	-	-	-	32	9
15	-	7	-	-	-	32	9
17	-	7	-	-	-	25	8
18	1	8	-	-	-	24	14
23	1	9	-	-	-	25	11
48	1	8	-	-	-	26	9

천공기 Boring machine	사리채취기 Gravel collectors	준설선 Predgers	노상안정기 Road stabilizers	항타 및 항발기 Rock Drills	기타 Others
1	-	-	-	-	6
2	-	-	-	-	-
2	-	-	-	-	6
7	-	-	-	-	6
8	-	-	-	-	8
9	-	-	-	-	2



교통 · 관광 및 정보통신

TRANSPORTATION·TOURISM AND INFORMATION TELECOMMUNICATIONS

1. 자동차 등록
Registered Motor Vehicles
 - 1-1. 읍·면별 자동차 등록
Registered Motor Vehicles by Eup.myeon
2. 업종별 운수업체 현황
Transportation Companies by Type of Business
3. 주차장
Parking Lot
4. 항로표지 시설
Navigation Aids
5. 관광사업체 등록
Registration of Tourist Service Establishments
6. 주요 관광지 방문객 수
Number of Visitors
7. 지정(법정)관광지 현황 및 방문객 수
Major Tourist Attractions & Number of Tourists
8. 우편시설
Postal Service Facilities
9. 우편물 취급
Handling of Postal Matters
10. 우편요금 수입
Receipts from Postal Charges

1. 자동차 등록

단위 : 대

연도별 및 월별	합계 Total			승용차 Passenger cars			승합차 Buses					
	관용 Government	자가용 Private	영업용 Commercial	관용 Government	자가용 Private	영업용 Commercial	관용 Government	자가용 Private	영업용 Commercial			
2012	28,098	266	27,227	605	15,136	63	14,784	289	1,281	54	1,118	109
2013	28,758	283	27,823	652	15,605	61	15,241	303	1,243	52	1,072	119
2014	29,559	284	28,590	685	16,175	58	15,806	311	1,216	54	1,030	132
2015	30,648	286	29,659	703	16,988	57	16,606	325	1,188	55	998	135
2016	31,382	291	30,382	709	17,592	58	17,198	336	1,139	56	956	127
2017	31,726	293	30,757	676	17,897	61	17,523	313	1,094	57	932	105
1월	31,488	290	30,491	707	17,683	58	17,294	331	1,135	55	953	127
2월	31,530	289	30,531	710	17,725	58	17,335	332	1,132	55	951	126
3월	31,617	290	30,625	702	17,763	58	17,373	332	1,135	56	953	126
4월	31,673	289	30,681	703	17,805	57	17,416	332	1,134	55	954	125
5월	31,731	288	30,732	711	17,856	57	17,471	328	1,127	55	947	125
6월	31,733	287	30,736	710	17,865	57	7,479	329	1,127	54	953	120
7월	31,740	293	30,746	701	17,896	62	17,508	326	1,112	54	941	117
8월	31,748	295	30,753	700	17,902	62	17,513	327	1,109	56	937	116
9월	31,723	294	30,735	694	17,901	60	17,515	326	1,104	58	936	110
10월	31,761	296	30,775	690	17,906	60	17,523	323	1,111	60	943	108
11월	31,730	294	30,753	683	17,901	61	17,524	316	1,100	57	936	107
12월	31,726	293	30,757	676	17,897	61	17,523	313	1,094	57	932	105

자료 : 민원봉사과, 경제교통과(이륜자동차)

Registered Motor Vehicles

	화물차 Trucks			특수차 Special cars			이륜자동차 Motor Cycle			
	관용 Govern ment	자가용 Private	영업용 Comm ercial	관용 Govern ment	자가용 Private	영업용 Comm ercial	관용 Govern ment	자가용 Private		
6,261	73	6,034	154	81	4	24	53	5,339	72	5,267
6,406	78	6,158	170	84	3	21	60	5,420	89	5,331
6,596	79	6,332	185	97	3	37	57	5,475	90	5,385
6,832	81	6,567	184	118	3	56	59	5,522	90	5,432
7,046	82	6,776	188	124	4	62	58	5,481	91	5,390
7,183	81	6,909	193	142	4	73	65	5,410	90	5,320
7,073	82	6,801	190	128	4	65	59	5,469	91	5,378
7,079	82	6,805	192	130	4	66	60	5,464	90	5,374
7,126	82	6,859	185	131	4	68	59	5,462	90	5,372
7,154	83	6,884	187	128	4	65	59	5,452	90	5,362
7,165	82	6,890	193	134	4	65	65	5,449	90	5,359
7,158	82	6,880	196	137	4	68	65	5,446	90	5,356
7,163	83	6,885	195	134	4	67	63	5,435	90	5,345
7,166	83	6,889	194	134	4	67	63	5,437	90	5,347
7,155	82	6,878	195	131	4	64	63	5,432	90	5,342
7,186	82	6,909	195	136	4	68	64	5,422	90	5,332
7,181	82	6,904	195	140	4	71	65	5,408	90	5,318
7,183	81	6,909	193	142	4	73	65	5,410	90	5,320

1-1. 읍·면별 자동차 등록

단위 : 대

연도별 및 읍면별	합계 Total			승용차 Passenger cars			승합차 Buses					
	관용 Government	자가용 Private	영업용 Commercial	관용 Government	자가용 Private	영업용 Commercial	관용 Government	자가용 Private	영업용 Commercial			
2012	28,098	266	27,227	605	15,136	63	14,784	289	1,281	54	1,118	109
2013	28,758	283	27,823	652	15,605	61	15,241	303	1,243	52	1,072	119
2014	29,559	284	28,590	685	16,175	58	15,806	311	1,216	54	1,030	132
2015	30,648	286	29,659	703	16,988	57	16,606	325	1,188	55	998	135
2016	31,382	291	30,382	709	17,592	58	17,198	336	1,139	56	956	127
2017	31,726	293	30,757	676	17,897	61	17,523	313	1,094	57	932	105
고성읍	15,130	275	14,363	492	9,282	61	8,956	265	611	54	452	105
삼산면	1,030	2	1,023	5	516	-	513	3	44	-	44	-
하일면	891	-	888	3	470	-	467	3	27	-	27	-
하이면	1,682	2	1,642	38	900	-	899	1	35	-	35	-
상리면	919	-	916	3	499	-	499	-	24	-	24	-
대가면	970	3	965	2	481	-	480	1	21	-	21	-
영현면	440	-	439	1	222	-	221	1	11	-	11	-
영오면	1,075	-	1,036	39	451	-	450	1	26	-	26	-
개천면	674	-	672	2	347	-	346	1	15	-	15	-
구만면	563	-	558	5	284	-	280	4	12	-	12	-
회화면	2,527	5	2,480	42	1,283	-	1,257	26	67	-	67	-
마암면	1,046	-	1,041	5	516	-	516	-	43	-	43	-
동해면	1,936	3	1,928	5	1,057	-	1,057	-	78	1	77	-
거류면	2,843	3	2,806	34	1,589	-	1,582	7	80	2	78	-

자료 : 민원봉사과, 경제교통과(이륜차)

Registered Motor Vehicles by Eup,myeon

	화물차 Trucks				특수차 Special cars				2륜자동차 Motor Cycle	
	관용 Government	자가용 Private	영업용 Commercial		관용 Government	자가용 Private	영업용 Commercial		관용 Government	자가용 Private
6,261	73	6,034	154	81	4	24	53	5,339	72	5,267
6,406	78	6,158	170	84	3	21	60	5,420	89	5,331
6,596	79	6,332	185	97	3	37	57	5,475	90	5,385
6,832	81	6,567	184	118	3	56	59	5,522	90	5,432
7,046	82	6,776	188	124	4	62	58	5,481	91	5,390
7,183	81	6,909	193	142	4	73	65	5,410	90	5,320
2,541	81	2,372	88	80	4	42	34	2,616	75	2,541
361	-	359	2	-	-	-	-	109	2	107
291	-	291	-	1	-	1	-	102	-	102
405	-	381	24	16	-	3	13	326	2	324
291	-	288	3	3	-	3	-	102	-	102
291	-	290	1	-	-	-	-	177	3	174
138	-	138	-	-	-	-	-	69	-	69
394	-	356	38	-	-	-	-	204	-	204
207	-	206	1	1	-	1	-	104	-	104
194	-	193	1	-	-	-	-	73	-	73
574	-	565	9	13	-	6	7	590	5	585
317	-	312	5	5	-	5	-	165	-	165
535	-	533	2	7	-	4	3	259	2	257
644	-	625	19	16	-	8	8	514	1	513

2. 업종별 운수업체 현황

단위 : 대

연도별 및 읍면별	계 (업체) Total	시외버스 Inter-city buses	시내버스 Intra-city buses	농어촌버스 (업체) Rural Buses	택시 (업체) Taxi(company)
2012	389(9)	-	-	19(1)	95(4)
2013	410(9)	-	-	19(1)	95(4)
2014	427(9)	-	-	19(1)	94(4)
2015	427(9)	-	-	19(1)	94(4)
2016	424(9)	-	-	19(1)	94(4)
2017	413(8)	-	-	19(1)	94(4)
고성읍	413(8)	-	-	19(1)	94(4)
삼산면	3	-	-	-	-
하일면	-	-	-	-	-
하이면	8	-	-	-	-
상리면	3	-	-	-	-
대가면	-	-	-	-	-
영현면	-	-	-	-	-
영오면	3	-	-	-	-
개천면	1	-	-	-	-
구만면	1	-	-	-	-
회화면	12	-	-	-	-
마암면	4	-	-	-	-
동해면	5	-	-	-	-
거류면	8	-	-	-	-

자료 : 경제교통과

Transportation Companies by Type of Business

개인택시 Private Taxi	전세버스 (업체) Chartered buses	일반화물 General cargo	개별화물 Individual cargo	용달화물 (업체) Delivery Cargo	특수여객 Funeral buses
96	76(4)	22	44	31	6
96	81(4)	30	44	40	5
96	98(4)	30	38	47	5
96	95(4)	31	45	42	5
96	88(4)	36	42	43	6
96	69(3)	37	44	48	6
96	69(3)	22	30	29	6
-	-	1	1	1	-
-	-	-	-	-	-
-	-	5	1	2	-
-	-	-	2	1	-
-	-	-	-	-	-
-	-	-	-	-	-
-	-	1	2	-	-
-	-	-	-	1	-
-	-	-	-	1	-
-	-	3	3	6	-
-	-	1	1	2	-
-	-	2	-	3	-
-	-	2	4	2	-

3. 주차장

단위 : m²

연도별 및 읍면별	합계 Grand Total						노상 Street Parking	
	계 Total		공영 Public		민영 Private		공영 Public	
	개소 Number	면수 Plane	개소 Number	면수 Plane	개소 Number	면수 Plane	개소 Number	면수 Plane
2012	1,119	10,439	38	1,520	1,081	8,919	10	539
2013	1,194	11,769	41	1,664	1,153	10,105	10	539
2014	1,239	11,824	44	1,908	1,195	9,916	10	582
2015	1,245	12,251	45	2,019	1,200	10,232	11	691
2016	1,301	12,631	46	2,068	1,255	10,563	11	691
2017	1,418	12,953	48	2,098	1370	10,855	11	691
고성읍	910	8,535	33	1,887	877	6,648	11	691
삼산면	16	77	1	9	15	68	-	-
하일면	6	60	1	14	5	46	-	-
하이면	85	1,197	1	21	84	1,176	-	-
상리면	25	145	1	10	24	135	-	-
대가면	3	37	1	21	2	16	-	-
영현면	6	43	1	10	5	33	-	-
영오면	21	69	1	10	20	59	-	-
개천면	10	41	1	17	9	24	-	-
구만면	17	86	1	12	16	74	-	-
회화면	140	983	2	30	138	953	-	-
마암면	21	170	1	14	20	156	-	-
동해면	55	492	1	11	54	481	-	-
거류면	103	1,018	2	32	101	986	-	-

자료 : 경제교통과, 민원봉사과(부설주차장)

Parking Lot

		노외 Non-Street Parking				부설 Attached to buildings			
민영 Private		공영 Public		민영 Private		공영 Public		민영 Private	
개소 Number	면수 Plane	개소 Number	면수 Plane	개소 Number	면수 Plane	개소 Number	면수 Plane	개소 Number	면수 Plane
-	-	6	348	7	271	22	633	1,074	8,648
-	-	9	430	7	271	22	695	1,146	9,834
-	-	12	631	7	271	22	695	1,146	9,645
-	-	12	633	7	269	22	695	1,193	9,963
-	-	12	633	7	269	23	744	1,248	10,294
-	-	14	663	7	269	23	744	1363	10,586
-	-	12	633	7	269	10	563	70	6,379
-	-	-	-	-	-	1	9	15	68
-	-	-	-	-	-	1	14	5	46
-	-	-	-	-	-	1	21	84	1,176
-	-	-	-	-	-	1	10	24	135
-	-	-	-	-	-	1	21	2	16
-	-	-	-	-	-	1	10	5	33
-	-	-	-	-	-	1	10	20	59
-	-	-	-	-	-	1	17	9	24
-	-	-	-	-	-	1	12	16	74
-	-	1	10	-	-	1	20	138	953
-	-	-	-	-	-	1	14	20	156
-	-	-	-	-	-	1	11	54	481
-	-	1	20	-	-	1	12	101	986

4. 항로표지 시설 Navigation Aids

단위 : 개소

연도별	계 Total	유인등대 Manned Light house	무인등대 Unmanned Light house	등표 Light Beacon	도등 Range Light	등주 Pole Lights Beacon
2012	315	2	154	73	-	4
2013	314	2	152	73	-	4
2014	316	2	152	75	-	4
2015	316	2	161	78	-	4
2016	324	2	164	79	-	4
2017	322	2	165	80	-	4

연도별	등부표 Lighted Buoy	입표 Unlight Beacon	부표 Unlighted Buoy	무신호 Sound Fog Signal	전파표지 Radio Aids	교량표지 Bridge Aids
2012	51	2	3	2	8	16
2013	51	2	3	2	9	16
2014	51	2	3	2	9	16
2015	54	2	3	3	9	-
2016	58	2	3	3	9	-
2017	54	2	3	3	9	-

자료 : 마산지방해양수산청

5. 관광사업체 등록

Registration of Tourist Service Establishments

단위 : 개소

연도별	여행업 Travel agencies			관광 숙박업 Tourist accommodations									
				관광호텔업 Tourist hotel		국민호텔업 National hotel		휴양 콘도미니엄 Condominium		가족호텔업 Family hotel		한국 전통호텔업 Traditional Hotel	
	일반 General	국외 Over seas	국내 Domestic	호텔수 Number	객실수 Room	호텔수 Number	객실수 Room	호텔수 Number	객실수 Room	호텔수 Number	객실수 Room	호텔수 Number	객실수 Room
2012	-	7	7	-	-	-	-	-	-	-	-	-	-
2013	-	6	6	-	-	-	-	-	-	-	-	-	-
2014	-	6	6	-	-	-	-	-	-	-	-	-	-
2015	-	6	6	-	-	-	-	-	-	-	-	-	-
2016	-	6	6	-	-	-	-	1	32	-	-	-	-
2017	-	6	6	-	-	-	-	1	32	-	-	-	-

자료 : 미래전략실

5. 관광사업체 등록(계속)

단위 : 개소

연도별	관광객 이용시설업 Tourist entertainment facilities						
	전문 휴양업 Special recreation services	종합휴양업 Resort Complexes		자동차 야영장업 motorist convenience facilities	관광 유람선업 Tourist cruises	관광 공연장업 Performing arts for tourist	외국인전용 관광기념품 판매업 Souvenir shops for foreigners only
		제1종 종합 휴양업	제2종 종합 휴양업				
2012	-	-	-	-	-	-	-
2013	-	-	-	-	-	-	-
2014	-	-	-	2	-	-	-
2015	-	-	-	4	-	-	-
2016	-	-	-	8	-	-	-
2017	-	-	-	9	-	-	-

자료 : 미래전략실

Registration of Tourist Service Establishments(Cont'd)

국제 회의업 Organizing international meeting	유원시설업 Recreational Facilities			관광편의 시설업 Tourist convenience facilities
	종합 유원 시설업 Recreational Complex Facilities	일반 유원 시설업 Recreational Complex Facilities	기타 유원 시설업 Recreational Complex Facilities	
-	-	2	1	2
-	-	2	1	3
-	-	2	-	3
-	-	2	-	3
-	-	2	3	4
-	-	2	3	4

6. 주요 관광지 방문객 수

단위 : 명

연도별 및 월별	집계 관광지수	방문객수 Tourists			당항포 Danghangpo		
		관광객(명) Tourists			관광객(명) Tourists		
		계 Total	내국인 Domestic	외국인 Foreign	계 Total	내국인 Domestic	외국인 Foreign
2012	3	2,318,607	2,228,138	90,469	1,990,640	1,900,171	90,469
2013	3	644,324	643,513	811	337,886	337,526	360
2014	3	355,514	355,123	391	355,123	355,123	391
2015	3	780,444	780,053	391	394,740	394,349	391
2016	3	1,453,415	1,403,003	50,412	1,143,995	1,093,583	50,412
2017	3	679,092	678,772	320	327,343	327,023	320
1 월	—	30,042	30,026	16	16,357	16,341	16
2 월	—	37,670	37,649	21	19,960	19,939	21
3 월	—	46,307	46,274	33	21,180	21,147	33
4 월	—	76,431	76,397	34	42,765	42,731	34
5 월	—	104,384	104,336	48	54,326	54,278	48
6 월	—	54,786	54,758	28	25,746	25,718	28
7 월	—	50,357	50,335	22	19,233	19,211	22
8 월	—	69,514	69,498	16	25,000	24,984	16
9 월	—	48,659	48,635	24	24,677	24,653	24
10 월	—	98,787	98,755	32	50,001	49,969	32
11 월	—	34,213	34,187	26	16,779	16,753	26
12 월	—	27,942	27,922	20	11,319	11,299	20

자료 : 관광지사업소, 상족암군립공원사업소

주 : 1. 주요 관광지만을 대상으로 방문객수를 중복집계하였기에 실제 방문객수와 차이가 있을 수 있음.

2. 2012년의 상족암군립공원 외국인관광객은 내국인에 포함함.

Number of Visitors

연화산 도립공원			상족암 군립공원		
관광객(명) Tourists			관광객(명) Tourists		
계 Total	내국인 Domestic	외국인 Foreign	계 Total	내국인 Domestic	외국인 Foreign
-	-	-	327,967	327,967	-
-	-	-	306,438	305,987	451
-	-	-	351,810	351,810	-
-	-	-	385,704	385,704	-
-	-	-	309,420	309,420	-
-	-	-	351,749	351,749	-
-	-	-	13,685	13,685	-
-	-	-	17,710	17,710	-
-	-	-	25,127	25,127	-
-	-	-	33,666	33,666	-
-	-	-	50,058	50,058	-
-	-	-	29,040	29,040	-
-	-	-	31,124	31,124	-
-	-	-	44,514	44,514	-
-	-	-	23,982	23,982	-
-	-	-	48,786	48,786	-
-	-	-	17,434	17,434	-
-	-	-	16,623	16,623	-

7. 지정(법정)관광지 현황 및 방문객수 Major Tourist Attractions & Number of Tourists

단위 : km², 명, 천원

연도별 및 관광지별	위치 Location	지정일자 Date of designation	조성면적 Area	방문객 Tourists		
				계 Total	내국인 Domestic	외국인 Foreign
2012	-	-	-	1,990,640	1,900,171	90,469
2013	-	-	-	337,886	337,526	360
2014	-	-	-	355,514	355,123	391
2015	-	-	-	394,740	394,349	391
2016	-	-	-	1,143,995	1,093,583	50,412
2017	-	-	-	327,343	327,023	320
당항포관광지 Danghaugpo	회화면 당항리	1984. 06. 21.	551	327,343	327,023	320
옥수 Oksu	구만면 주평리	2001. 07. 12.	260	-	-	-

자료 : 관광지사업소

주 : 2012년, 2016년 경남고성공룡세계엑스포 실시

8. 우편시설 Postal Service Facilities

단위 : 개, 명

연도별 및 읍면별	우체국 수 Number of Post office							직원수 No. of staffs
	계 Total	일반국 General post office	분국 (7급국) Branch post office	별정국 Special post office	군우국 Military post office	분실 Detached post office	우편 취급소 Postal agency	
2012	14	6	-	8	-	-	-	56
2013	14	6	-	8	-	-	-	58
2014	14	6	-	8	-	-	-	59
2015	14	6	-	8	-	-	-	56
2016	14	6	-	7	-	-	1	54
2017	14	1	5	7	-	-	1	51
고성읍	1	1	-	-	-	-	-	17
삼산면	1	-	-	1	-	-	-	3
하일면	1	-	-	1	-	-	-	3
하이면	1	-	-	1	-	-	-	3
상리면	1	-	1	-	-	-	-	2
대가면	1	-	-	1	-	-	-	3
영현면	1	-	-	1	-	-	-	3
영오면	1	-	1	-	-	-	-	3
개천면	1	-	-	1	-	-	-	2
구만면	1	-	-	-	-	-	1	1
회화면	1	-	1	-	-	-	-	3
마암면	1	-	-	1	-	-	-	2
동해면	1	-	1	-	-	-	-	3
거류면	1	-	1	-	-	-	-	3

자료 : 고성우체국

8. 우편시설(계속) Postal Service Facilities(Cont'd)

단위 : 개, 명

연도별 및 읍면별	집배원수 No. of postmen	우체통 Post box			사서함 시설수 Post box	수송장비 Delivery equipment		우표류 판매소 Stamp sale agency
		계 Total	갑 Standing	을 Hanging		자동차 Motor	이륜차 Motor cycle	
2012	38	61	37	24	40	7	38	9
2013	38	49	37	12	40	7	38	9
2014	36	37	31	6	40	7	36	9
2015	35	37	31	6	40	7	36	6
2016	35	32	28	4	40	7	36	6
2017	35	31	27	4	40	7	36	4
고성읍	35	31	27	4	40	7	36	4
삼산면	-	-	-	-	-	-	-	-
하일면	-	-	-	-	-	-	-	-
하이면	-	-	-	-	-	-	-	-
상리면	-	-	-	-	-	-	-	-
대가면	-	-	-	-	-	-	-	-
영현면	-	-	-	-	-	-	-	-
영오면	-	-	-	-	-	-	-	-
개천면	-	-	-	-	-	-	-	-
구만면	-	-	-	-	-	-	-	-
회화면	-	-	-	-	-	-	-	-
마암면	-	-	-	-	-	-	-	-
동해면	-	-	-	-	-	-	-	-
거류면	-	-	-	-	-	-	-	-

자료 : 고성우체국

9. 우편물 취급 Handling of Postal Matters

단위 : 통

연도별	국내 Domestic								
	합계 Total			일반 General mail		특수 Special mail		소포 Parcel	
	계 Total	접수 Receipt	배달 Delivery	접수 Receipt	배달 Delivery	접수 Receipt	배달 Delivery	접수 Receipt	배달 Delivery
2012	6,968,678	2,222,559	4,746,119	1,895,556	4,250,713	173,057	335,083	153,946	160,323
2013	7,295,501	1,986,775	5,308,726	1,642,912	4,797,682	158,695	333,823	185,168	177,221
2014	7,157,045	1,882,903	5,274,142	1,563,867	4,756,537	154,699	342,951	164,337	174,654
2015	6,975,925	1,887,090	5,088,835	1,587,212	4,577,691	154,291	341,880	145,587	169,264
2016	6,823,893	1,887,733	4,936,160	1,570,142	4,384,982	160,426	362,902	157,165	188,276
2017	6,795,582	1,943,760	4,851,822	1,593,000	4,287,946	163,357	369,325	187,403	194,551

연도별	국제 International								
	합계 Total			일반 General mail		특수 Special mail		소포 Parcel	
	계 Total	접수 Receipt	배달 Delivery	접수 Receipt	배달 Delivery	접수 Receipt	배달 Delivery	접수 Receipt	배달 Delivery
2012	7,288	4,351	2,937	1,038	988	27	1,427	3,286	522
2013	8,359	3,687	4,672	674	2,684	57	1,495	2,956	493
2014	8,893	3,525	5,368	568	2,967	47	1,926	2,910	475
2015	6,271	3,384	2,887	373	1	35	2,385	2,976	501
2016	6,565	3,093	3,472	281	2	41	2,900	2,771	570
2017	6,897	2,807	4,090	383	11	55	3,573	2,369	506

자료 : 고성우체국

10. 우편요금 수입 Receipts from Postal Charges

단위 : 천원

연도별	합계 Total			일반 General mail		
	계 Total	국내 Domestic	국제 International	계 Total	국내 Domestic	국제 International
2012	1,820,392	1,643,905	176,487	570,900	569,912	988
2013	1,872,957	1,710,701	162,256	509,753	508,914	839
2014	1,864,996	1,724,205	140,791	544,454	543,215	1,239
2015	1,771,501	1,604,213	167,288	518,362	517,822	540
2016	1,772,504	1,621,383	151,121	495,056	494,300	756
2017	1,892,530	1,760,918	131,612	527,840	527,382	458

연도별	특수 Special mail			소포 Parcel		
	계 Total	국내 Domestic	국제 International	계 Total	국내 Domestic	국제 International
2012	340,033	339,920	113	909,459	734,073	175,386
2013	326,924	326,757	167	1,036,280	875,030	161,250
2014	330,458	330,277	181	990,084	850,713	139,371
2015	331,392	331,249	143	921,747	755,142	166,605
2016	344,160	343,912	248	933,288	783,171	150,117
2017	365,427	365,108	319	999,263	868,428	130,835

자료 : 고성우체국

XII

보건 및 사회보장

HEALTH AND SOCIAL SECURITY

1. 의료기관
Number of Medical Institutions
2. 의료기관 종사 의료인력
Number of Medical Personnels Employed in Medical Institutions
3. 보건소 인력
Number of Staffs in Health Centers
4. 보건지소 및 보건진료소 인력
Number of Staffs in Health Subcenters & Primary Health Care Centers
5. 부정 의료업자 단속실적
Regulation for Illegal Medical Practices
6. 의약품 등 제조업소 및 판매업소
Manufactures and Stores of Pharmaceutical Goods ets
7. 식품위생 관계업소
Number of Licensed Food Premises by Business Type
8. 공중위생 관계업소
Number of Licensed Sanitary Premises by Business Type
9. 예방접종
Vaccinations against Major Communicable Diseases
10. 법정감염병 발생 및 사망
Incidents of Communicable Diseases and Deaths
11. 한센병환자 보건소 등록
Registered Leprosy Patients at Health Centers
12. 결핵환자 현황
Registered Tuberculosis Patients
13. 보건소 구강보건사업 실적
Oral health activities at health centers
14. 모자보건사업 실적
Maternal and Child Health Care Activities
15. 건강보험 적용인구
Beneficiaries of Health Insurance
16. 건강보험대상자 진료실적
Medical Treatment Activities of The Medically Insured
17. 국민연금 가입자
Number of National Pension Insurants
18. 국민연금 급여 지급현황
Paying Benefit National Pension Insurant
19. 국가보훈대상자
Number of Patriots and Veterans
20. 국가보훈대상자 취업
Employment of Patriots & Veterans, & Bereaved Families
21. 국가보훈대상자 및 자녀 취학
Educational Benefits for Patriots & Veterans and Their Families
22. 참전용사 등록 현황
Registration of War Veterans
23. 사회복지시설
Social Welfare Institutions & Inmates
24. 노인여가 복지시설
Senior Leisure Service Facilities
25. 노인주거 및 의료복지시설
Senior Home & Medical Service Facilities
26. 재가노인 복지시설
Community Senior Service Facilities
27. 국민기초생활보장 수급자
Basic Livelihood Security Recipients
28. 여성폭력 상담
Counseling Activities for Women
29. 아동복지시설
Children Welfare Institutions
30. 장애인복지 생활시설
Welfare Institutions for the Disabled
31. 장애인 등록현황
Registered Disabled Persons
32. 기아·미아·부랑아발생 및 조치 현황
Occurrence and Measurement of Foundlings, Missing children and Vagrants
33. 저소득 모·부자가정
Low-income Single Parent Families
34. 묘지 및 납골시설
Cemeteries, Crematorium and Charnel houses
35. 헌혈사업 실적
Blood Donation Activities
36. 방문 건강관리 사업실적
Home Visiting Health Service
37. 보건교육 실적
Health Education
38. 어린이집
Childcare Facilities
39. 자원봉사자 현황
Volunteers
40. 기초노령연금 수급자 수
Number of Basic Senior Pension Recipients

1. 의료기관

단위 : 개

연도별 및 읍면별	계 Total		종합병원 General Hospitals		병원 Hospitals		의원 Clinics		특수병원 Special Hospitals		요양병원 Long term care hospitals		치과의(병)원 Dental clinics	
	병원수 Number	병상수 Beds	병원수 Number	병상수 Beds	병원수 Number	병상수 Beds	병원수 Number	병상수 Beds	병원수 Number	병상수 Beds	병원수 Number	병상수 Beds	병원수 Number	병상수 Beds
2012	48	834	-	-	3	694	20	-	-	-	1	140	10	-
2013	48	892	-	-	3	692	20	30	-	-	1	170	10	-
2014	48	910	-	-	3	685	20	29	-	-	1	196	10	-
2015	43	692	-	-	3	692	19	-	-	-	-	-	9	-
2016	48	1,081	-	-	3	698	19	-	-	-	2	383	12	-
2017	48	1,081	-	-	3	698	20	-	-	-	2	383	11	-
고성읍	35	628	-	-	2	245	14	-	-	-	2	383	9	-
삼산면	-	-	-	-	-	-	-	-	-	-	-	-	-	-
하일면	-	-	-	-	-	-	-	-	-	-	-	-	-	-
하이면	-	-	-	-	-	-	-	-	-	-	-	-	-	-
상리면	-	-	-	-	-	-	-	-	-	-	-	-	-	-
대가면	-	-	-	-	-	-	-	-	-	-	-	-	-	-
영현면	-	-	-	-	-	-	-	-	-	-	-	-	-	-
영오면	2	-	-	-	-	-	1	-	-	-	-	-	-	-
개천면	-	-	-	-	-	-	-	-	-	-	-	-	-	-
구만면	-	-	-	-	-	-	-	-	-	-	-	-	-	-
회화면	8	453	-	-	1	453	3	-	-	-	-	-	2	-
마암면	-	-	-	-	-	-	-	-	-	-	-	-	-	-
동해면	-	-	-	-	-	-	-	-	-	-	-	-	-	-
거류면	3	-	-	-	-	-	2	-	-	-	-	-	-	-

자료 : 보건소

Number of Medical Institutions

한방의원 Oriental medicine Clinics		한의원 Oriental medicine clinics		조산소 Midwife clinics		부속의원 Dispens aries		보건 의료원 Health clinics	보건소 Health centers	보건 지소 Sub health centers	보건 진료소 Primary health care centers
병원수 Number	병상수 Beds	병원수 Number	병상수 Beds	병원수 Number	병상수 Beds	병원수 Number	병상수 Beds				
-	-	14	-	-	-	-	-	-	1	12	12
-	-	14	-	-	-	-	-	-	1	12	12
-	-	14	-	-	-	-	-	-	1	12	12
-	-	12	-	-	-	-	-	-	1	12	12
-	-	12	-	-	-	-	-	-	1	13	12
-	-	12	-	-	-	-	-	-	1	13	12
-	-	8	-	-	-	-	-	-	1	1	-
-	-	-	-	-	-	-	-	-	-	1	1
-	-	-	-	-	-	-	-	-	-	1	1
-	-	-	-	-	-	-	-	-	-	1	2
-	-	-	-	-	-	-	-	-	-	1	-
-	-	-	-	-	-	-	-	-	-	1	2
-	-	-	-	-	-	-	-	-	-	1	1
-	-	1	-	-	-	-	-	-	-	1	-
-	-	-	-	-	-	-	-	-	-	-	1
-	-	-	-	-	-	-	-	-	-	1	-
-	-	2	-	-	-	-	-	-	-	1	1
-	-	-	-	-	-	-	-	-	-	1	1
-	-	-	-	-	-	-	-	-	-	1	2
-	-	1	-	-	-	-	-	-	-	1	-

2. 의료기관 종사 의료인력

단위 : 명

연도별 및 읍면별	계 Total	의사 ¹⁾ Physicians		치과의사 Dentists	한의사 Oriental Medical doctors	약사 ²⁾ Pharmacists
		상근의사 Full-time	비상근의사 Part-time			
2012	290	42	-	10	14	4
2013	284	39	-	10	15	4
2014	379	45	-	10	14	3
2015	350	45	1	11	14	3
2016	406	44	-	12	14	4
2017	418	51	-	11	14	5
고성읍	330	42	-	9	10	4
삼산면	-	-	-	-	-	-
하일면	-	-	-	-	-	-
하이면	-	-	-	-	-	-
상리면	-	-	-	-	-	-
대가면	-	-	-	-	-	-
영현면	-	-	-	-	-	-
영오면	2	1	-	-	1	-
개천면	-	-	-	-	-	-
구만면	-	-	-	-	-	-
회화면	81	8	-	2	2	1
마암면	-	-	-	-	-	-
동해면	1	-	-	-	-	-
거류면	4	-	-	-	1	-

자료 : 보건소

주 : 1) 의사 : 의료종사자만 포함

2) 약사 : 개인약국의 약사는 미포함

Number of Medical Personnels Employed in Medical Institutions

조산사 Midwives	간호사 Nurses	간호조무사 Nurse aids	의료기사 Medical Technicians	의무기록사 Medical record technicians
-	42	112	66	-
-	37	110	66	3
-	69	148	73	1
-	54	149	65	8
-	85	172	67	8
-	92	172	68	5
-	71	136	54	4
-	-	-	-	-
-	-	-	-	-
-	-	-	-	-
-	-	-	-	-
-	-	-	-	-
-	-	-	-	-
-	-	-	-	-
-	-	-	-	-
-	-	-	-	-
-	21	36	10	1
-	-	-	-	-
-	-	-	1	-
-	-	-	3	-

3. 보건소 인력

단위 : 명

연도별 및 읍면별	합계 Total	면허·자격종별 by License / Qualification				
		소계 Subtotal	의사 Physicians	치과 의사 Dentists	한 의사 Oriental Medical Doctors	약사 Pharmacists
2012	37	35	4	2	2	-
2013	36	34	5	2	2	-
2014	38	36	4	2	2	-
2015	33	31	3	2	-	-
2016	34	33	4	2	-	-
2017	34	32	3	2	-	-

연도별 읍면별	면허·자격종별 by License / Qualification				
	영양사 Nutrition technicians	간호조무사 Nurse aids	의무기록사 Medical records technicians	위생사 및 위생시험사 Medical corpsmen	정신보건 전문요원 Mental and health specialists
2012	1	7	-	1	-
2013	1	6	-	1	-
2014	1	7	-	-	-
2015	-	9	-	-	-
2016	-	10	-	-	-
2017	-	7	-	-	-

자료 : 보건소
주 : 보건직에 보건소장 포함

Number of Staffs in Health Centers

면허·자격종별 by License / Qualification					
조산사 Midwives	간호사 Nurses	임상 병리사 Clinic pathology technicians	방사선사 Radiological technicians	물리치료사 Physical therapy technicians	치과위생사 Dental hygienics technicians
-	5	4	2	1	6
-	3	4	3	1	6
-	4	4	4	2	6
-	4	3	4	1	5
-	4	3	4	1	5
-	6	4	4	1	5

면허·자격종별외 Others					
정보처리 기(능)사 Data processing technicians	응급 구조사 Emergency rescue specialists	소계 Subtotal	보건직 Public health workers	행정직 admini- strative workers	기타 Others
-	-	2	1	-	1
-	-	2	1	-	1
-	-	2	1	-	1
-	-	2	1	-	1
-	-	1	-	-	1
-	-	2	1	-	1

4. 보건지소 및 보건진료소 인력

단위 : 명

연도별 및 읍면별	합계 Total	보건지소 Health Sub-center							
		면허·자격종별 by License / Qualification							
		소계 Subtotal	의사 Physicians	치과의사 Dentists	한의사 Oriental medical doctors	간호사 Nurses	치과위생사 Dental hygienist	간호 조무사 Nurse aids	약사 Pharmacists
2012	47	34	13	1	6	2	1	10	-
2013	46	34	13	1	6	2	2	9	1
2014	46	33	13	1	6	5	2	6	-
2015	37	35	13	1	6	6	1	8	-
2016	51	37	13	1	8	4	2	9	-
2017	50	37	13	2	8	3	2	9	-
고성읍	5	4	1	1	1	-	-	1	-
삼산면	3	3	1	-	1	-	-	1	-
하일면	4	3	1	-	1	-	-	1	-
하이면	5	3	1	-	1	-	1	-	-
상리면	3	3	1	-	1	1	-	-	-
대가면	4	2	1	-	-	-	-	1	-
영현면	4	3	1	-	1	1	-	-	-
영오면	6	5	1	1	1	-	1	1	-
개천면	1	-	-	-	-	-	-	-	-
구만면	2	2	1	-	-	-	-	1	-
회화면	3	2	1	-	-	-	-	1	-
마암면	4	3	1	-	1	-	-	1	-
동해면	4	2	1	-	-	1	-	-	-
거류면	2	2	1	-	-	-	-	1	-

자료 : 보건소

Number of Staffs in Health Subcenters & Primary Health Care Centers

						보건진료소 Primary health care centers
		면허·자격종별외 Others				보건진료원 Primary health care center's Practitioners
임상병리사 Clinic pathology technicians	방사선사 Radiological technicians	소계 Subtotal	보건직 Public health workers	행정직 administrative workers	기타 Others	
-	1	1	-	-	1	12
-	-	1	-	-	1	12
-	-	1	-	-	1	12
-	-	2	-	-	2	12
-	-	2	-	-	2	12
-	-	2	-	-	2	11
-	-	1	-	-	1	-
-	-	-	-	-	-	0
-	-	-	-	-	-	1
-	-	-	-	-	-	2
-	-	-	-	-	-	-
-	-	-	-	-	-	2
-	-	-	-	-	-	1
-	-	1	-	-	1	-
-	-	-	-	-	-	1
-	-	-	-	-	-	-
-	-	-	-	-	-	1
-	-	-	-	-	-	1
-	-	-	-	-	-	2
-	-	-	-	-	-	-

5. 부정 의료업자 단속실적

가. 의료인등(Medicals Practitioners etc.)

단위 : 명

연도별 및 읍면별	위반건수 Number of violations detected						
	계 Total	면허대여 License lending	성감별행위 Distinguishing fetal gender	무자격자에게 의료행위사주 Allowing unqualified persons to practice	면허된이외 의료행위 Medical cares without license	품위손상 Unethical behaviors	허위진단서 발급 Issuance of false diagnosis statements
2012	1	-	-	-	-	-	-
2013	1	-	-	1	-	-	-
2014	-	-	-	-	-	-	-
2015	-	-	-	-	-	-	-
2016	-	-	-	-	-	-	-
2017	1	-	-	1	-	-	-
고성읍	-	-	-	-	-	-	-
삼산면	-	-	-	-	-	-	-
하일면	-	-	-	-	-	-	-
하이면	-	-	-	-	-	-	-
상리면	-	-	-	-	-	-	-
대가면	-	-	-	-	-	-	-
영현면	-	-	-	-	-	-	-
영오면	1	-	-	1	-	-	-
개천면	-	-	-	-	-	-	-
구만면	-	-	-	-	-	-	-
회화면	-	-	-	-	-	-	-
마암면	-	-	-	-	-	-	-
동해면	-	-	-	-	-	-	-
거류면	-	-	-	-	-	-	-

자료 : 보건소

Regulation for Illegal Medical Practices

		처리건수 Number of actions taken						
진료거부 Refusal of medical treatment	기타 Others	계 Total	면허취소 License revoked	자격정지 License Suspended	경고 Warning	고발 Prosecution	기타 Others	
-	1	1	-	1	-	-	-	
-	-	1	-	1	-	-	-	
-	-	-	-	-	-	-	-	
-	-	-	-	-	-	-	-	
-	-	-	-	-	-	-	-	
-	-	1	-	-	-	1	-	
-	-	-	-	-	-	-	-	
-	-	-	-	-	-	-	-	
-	-	-	-	-	-	-	-	
-	-	-	-	-	-	-	-	
-	-	-	-	-	-	-	-	
-	-	1	-	-	-	1	-	
-	-	-	-	-	-	-	-	
-	-	-	-	-	-	-	-	
-	-	-	-	-	-	-	-	
-	-	-	-	-	-	-	-	
-	-	-	-	-	-	-	-	
-	-	-	-	-	-	-	-	
-	-	-	-	-	-	-	-	
-	-	-	-	-	-	-	-	
-	-	-	-	-	-	-	-	

5. 부정 의료업자 단속실적(계속)

나. 의료기관(Medical Institutions)

단위 : 개

연도별 및 읍면별	위반건수 Number of violations detected						
	계 Total	무면허 의료행위 Medical practicing Without License	광고위반 Illegal advertising	환자유인 Illegal attraction of patients	준수사항 미이행 Regulation non- compliance	표방위반 Falsely posing as a specialist	시설위반 Inadequate facilities
2012	5	-	-	1	-	-	-
2013	2	-	-	-	-	-	-
2014	-	-	-	-	-	-	-
2015	-	-	-	-	-	-	-
2016	1	-	-	-	-	-	1
2017	12	-	-	1	4	-	1
고성읍	12	-	-	1	4	-	1
삼산면	-	-	-	-	-	-	-
하일면	-	-	-	-	-	-	-
하이면	-	-	-	-	-	-	-
상리면	-	-	-	-	-	-	-
대가면	-	-	-	-	-	-	-
영현면	-	-	-	-	-	-	-
영오면	-	-	-	-	-	-	-
개천면	-	-	-	-	-	-	-
구만면	-	-	-	-	-	-	-
회화면	-	-	-	-	-	-	-
마암면	-	-	-	-	-	-	-
동해면	-	-	-	-	-	-	-
거류면	-	-	-	-	-	-	-

자료 : 보건소

Regulation for Illegal Medical Practices(Cont'd)

		처리건수 Number of actions taken					
정원위반 Overcrowd conditions	기타 Other	계 Total	허가취소 또는폐쇄 License revoked	업무정지 Practice suspended	시정지시 Rectification ordered	고발 Prosecution	기타 Other
1	3	5	-	-	1	-	4
-	2	1	-	-	-	-	1
-	-	-	-	-	-	-	-
-	-	-	-	-	-	-	-
-	-	-	-	-	-	-	-
-	6	12	-	-	5	5	2
-	6	12	-	-	5	5	2
-	-	-	-	-	-	-	-
-	-	-	-	-	-	-	-
-	-	-	-	-	-	-	-
-	-	-	-	-	-	-	-
-	-	-	-	-	-	-	-
-	-	-	-	-	-	-	-
-	-	-	-	-	-	-	-
-	-	-	-	-	-	-	-
-	-	-	-	-	-	-	-
-	-	-	-	-	-	-	-
-	-	-	-	-	-	-	-
-	-	-	-	-	-	-	-
-	-	-	-	-	-	-	-
-	-	-	-	-	-	-	-
-	-	-	-	-	-	-	-
-	-	-	-	-	-	-	-

6. 의약품 등 제조업소 및 판매업소

단위 : 개소

연도별 및 읍면별	제조업소 Number manufactures				
	계 Total	의약품 Drugs	화장품 Cosmetics	의료기기 Medical instruments	의약외품 Non-drug products
2012	-	-	-	-	-
2013	-	-	-	-	-
2014	-	-	-	-	-
2015	-	-	-	-	-
2016	-	-	-	-	-
2017	-	-	-	-	-
고성읍	-	-	-	-	-
삼산면	-	-	-	-	-
하일면	-	-	-	-	-
하이면	-	-	-	-	-
상리면	-	-	-	-	-
대가면	-	-	-	-	-
영현면	-	-	-	-	-
영오면	-	-	-	-	-
개천면	-	-	-	-	-
구만면	-	-	-	-	-
회화면	-	-	-	-	-
마암면	-	-	-	-	-
동해면	-	-	-	-	-
거류면	-	-	-	-	-

자료 : 보건소

Manufactures and Stores of Pharmaceutical Goods ets

판매업소 Number of Sellers						
계 Total	약국 Pharmacies	도매상 Whole salers	약업사 Drugists	한약업사 Oriental medicine dealers	매약상 Resticted dealers	의료기기 Medical instruments
40	21	1	2	5	1	10
38	20	1	2	5	-	10
51	18	-	2	4	-	27
51	18	-	2	4	-	27
38	18	2	1	3	-	14
38	18	2	1	3	-	14
29	13	2	-	2	-	12
-	-	-	-	-	-	-
1	-	-	-	1	-	-
-	-	-	-	-	-	-
-	-	-	-	-	-	-
-	-	-	-	-	-	-
-	-	-	-	-	-	-
2	1	-	1	-	-	-
-	-	-	-	-	-	-
-	-	-	-	-	-	-
4	2	-	-	-	-	2
-	-	-	-	-	-	-
-	-	-	-	-	-	-
2	2	-	-	-	-	-

7. 식품위생 관계업소

단위 : 개소

연도별 및 읍면별	합계 Grand total	식품접객업 Food premises									집단 급식소 Food Suppliers for group
		계 Total	휴게음식점 Restaurants			일반 음식점 General restaurants	제과점 Bakeries	단란주점 Public bar karaoke	유흥주점 Amusement restaurants	위탁급식 영업 Contracted catering service	
			소계 Subtotal	다방 Cafes	기타 Others						
2012	1,449	1,085	107	50	57	861	14	8	80	15	68
2012	1,449	1,085	107	50	57	861	14	8	80	15	68
2013	1,464	1,092	107	45	62	864	14	11	79	17	75
2014	1,495	1,119	106	55	51	887	14	16	79	17	74
2015	1,530	1,105	111	42	69	876	14	11	78	15	76
2016	1,584	1,142	122	32	90	901	17	8	78	16	77
2017	1,604	1,153	140	114	26	895	19	6	78	15	78
고성읍	911	671	80	63	17	502	16	2	68	3	35
삼산면	39	21	3	3	-	18	-	-	-	-	2
하일면	31	19	2	2	-	16	-	1	-	-	2
하이면	82	58	5	5	-	51	-	1	-	1	4
상리면	39	22	3	3	-	18	-	1	-	-	1
대가면	25	14	9	9	-	4	-	-	-	1	2
영현면	10	5	-	-	-	5	-	-	-	-	-
영오면	34	19	3	3	-	16	-	-	-	-	2
개천면	18	12	1	1	-	11	-	-	-	-	2
구만면	12	6	4	2	2	2	-	-	-	-	1
회화면	179	143	17	12	5	117	1	1	5	2	7
마암면	36	20	1	1	-	18	-	-	-	1	6
동해면	72	59	3	3	-	52	-	-	-	4	6
거류면	116	84	9	7	2	65	2	-	5	3	8

자료 : 민원봉사과

Number of Licensed Food Premises by Business Type

식품제조업 및 가공업 Food manufacturing & processing businesses					판매,운반,기타업 Food sales,transportation,others				건강기능식품 제조,수입,판매업 An aid to good health manufacturing, importing, sales			
계	식품제조 가공업 Food manuf- acturing and processing	식품 첨가물 Food additives	식품 소분업 Food subdiv- isions	즉석판매 제조 가 공 업 Improvised foods	계	식품 판매업 Food sales	식품 운반업 Food trans- portation	용기, 포장류 제조업 others	계	건강기능 식품 제조업 Manufac- turing	건강기능 식품 수입업 Importing	건강기능 식품 판매업 Sales
Total					Total				Total			
236	82	-	25	129	19	18	1	-	41	-	-	41
236	82	-	25	129	19	18	1	-	41	-	-	41
220	79	-	24	117	28	27	1	-	49	-	-	49
220	78	-	25	117	31	30	1	-	51	-	-	51
226	76	-	26	124	74	72	1	1	49	-	-	49
229	81	-	25	123	84	82	1	1	52	-	-	52
239	84	-	25	130	84	82	1	1	50	-	-	50
122	18	-	14	90	43	42	-	1	40	-	-	40
14	11	-	2	1	2	2	-	-	-	-	-	-
10	10	-	-	-	-	-	-	-	-	-	-	-
16	11	-	2	3	4	4	-	-	-	-	-	-
9	5	-	-	4	4	4	-	-	3	-	-	3
6	3	-	2	1	2	2	-	-	1	-	-	1
5	3	-	-	2	-	-	-	-	-	-	-	-
11	3	-	1	7	2	1	1	-	-	-	-	-
3	2	-	-	1	1	1	-	-	-	-	-	-
4	2	-	-	2	1	1	-	-	-	-	-	-
11	1	-	1	9	15	15	-	-	3	-	-	3
6	5	-	-	1	4	4	-	-	-	-	-	-
4	3	-	1	-	2	2	-	-	1	-	-	1
18	7	-	2	9	4	4	-	-	2	-	-	2

8. 공중위생 관계업소

단위 : 개소

연도별 및 읍면별	합계 Grand total	숙박업 Hotel businesses	목욕장업 Bath houses	이용업 Barber	미용업 Beauty shops
2012	245	90	20	32	80
2013	252	92	19	30	86
2014	257	92	19	30	90
2015	262	89	19	29	97
2016	261	92	19	26	96
2017	263	92	18	26	97
고성읍	159	37	11	15	75
삼산면	4	3	1	-	-
하일면	4	3	-	1	-
하이면	9	6	-	-	1
상리면	9	5	-	1	2
대가면	-	-	-	-	-
영현면	2	1	-	-	1
영오면	8	4	-	1	2
개천면	2	2	-	-	-
구만면	1	-	-	1	-
회화면	35	17	3	4	8
마암면	6	6	-	-	-
동해면	8	6	1	1	-
거류면	16	2	2	2	8

자료 : 민원봉사과

Number of Licensed Sanitary Premises by Business Type

세탁업 Laundry	건물위생 관리업 Sanitary service business	위생 처리업 Sanitary cleaning	세척제 제조업 Sosp, detergents etc	기타 위생용품 제조업 others
17	5	1	-	-
18	6	-	1	-
17	8	-	1	-
17	10	-	1	-
17	10	-	1	-
17	12	-	1	-
11	10	-	-	-
-	-	-	-	-
-	-	-	-	-
-	2	-	-	-
1	-	-	-	-
-	-	-	-	-
-	-	-	-	-
1	-	-	-	-
-	-	-	-	-
-	-	-	-	-
3	-	-	-	-
-	-	-	-	-
-	-	-	-	-
1	-	-	1	-

9. 예방접종

단위 : 명

연도별 및 읍면별	백일해, 디프테리아 파상풍(PDT) Pertussis, Diphtheria, Tetanus	디프테리아, 파상풍(DT) Diphtheria, Tetanus	폴리오 (Polio) Poliomyelitis	홍역, 유행성이하선염, 풍진(MMR) Measles, Mumps, Rubella	일본뇌염 Japanese encephalitis
2012	1,814	471	1,396	792	1,933
2013	1,840	404	1,442	819	1,619
2014	1,516	34	1,018	683	1,546
2015	2,252	85	1,406	852	1,422
2016	942	222	772	425	765
2017	887	4	548	354	659
고성읍	815	4	544	351	582
삼산면	4	-	1	1	9
하일면	2	-	-	-	4
하이면	7	-	3	2	6
상리면	6	-	-	-	4
대가면	2	-	-	-	-
영현면	-	-	-	-	-
영오면	5	-	-	-	6
개천면	5	-	-	-	7
구만면	2	-	-	-	1
회화면	18	-	-	-	22
마암면	3	-	-	-	1
동해면	3	-	-	-	6
거류면	15	-	-	-	11

자료 : 보건소

주 : 1) B,C,G는 보건소에서 실시되는 것에 한정됨.

Vaccinations against Major Communicable Diseases

장티푸스	B형간염	결핵	인플루엔자	유행성출혈열	기타
Typhoid fever	Hepatitis B	B.C.G	Influenza	Hemorrhagic fever	Others
233	1,245	201	18,080	413	430
104	1,152	199	18,072	24	398
-	426	200	19,387	536	7,083
55	1,422	192	18,912	416	7,433
63	355	225	20,379	726	3,555
24	578	117	14,770	546	2,604
24	567	100	6,859	107	2,092
-	-	2	438	34	31
-	-	2	623	125	43
-	9	1	1,203	53	70
-	-	-	520	12	21
-	-	1	491	52	20
-	-	-	415	6	17
-	-	-	534	-	28
-	-	-	467	30	28
-	-	1	309	6	28
-	-	4	746	37	76
-	2	2	503	27	39
-	-	1	1,017	43	53
-	-	3	645	14	58

10. 법정감염병 발생 및 사망

단위 : 명

연도별 및 읍면별	제1군 감염병 Communicable diseases, Class I													
	합계		콜레라		A형 간염		장티푸스		파라티푸스		세균성이질		장출혈성대장균 감염증	
	Grand total	Cholera	Hepatitis A	Typhoid	Paratyphoid	Shigellosis	Enterohemorrhagic E. coil	Incident	Death	Incident	Death	Incident	Death	Incident
2012	2	-	-	-	-	-	1	-	-	-	1	-	-	-
2013	1	-	-	-	-	-	1	-	-	-	-	-	-	-
2014	1	-	-	-	-	-	1	-	-	-	-	-	-	-
2015	1	-	-	-	-	-	1	-	-	-	-	-	-	-
2016	10	-	-	-	7	-	2	-	-	-	1	-	-	-
2017	1	-	-	-	-	-	1	-	-	-	-	-	-	-
고성읍	1	-	-	-	-	-	1	-	-	-	-	-	-	-
삼산면	-	-	-	-	-	-	-	-	-	-	-	-	-	-
하일면	-	-	-	-	-	-	-	-	-	-	-	-	-	-
하이면	-	-	-	-	-	-	-	-	-	-	-	-	-	-
상리면	-	-	-	-	-	-	-	-	-	-	-	-	-	-
대가면	-	-	-	-	-	-	-	-	-	-	-	-	-	-
영현면	-	-	-	-	-	-	-	-	-	-	-	-	-	-
영오면	-	-	-	-	-	-	-	-	-	-	-	-	-	-
개천면	-	-	-	-	-	-	-	-	-	-	-	-	-	-
구만면	-	-	-	-	-	-	-	-	-	-	-	-	-	-
회화면	-	-	-	-	-	-	-	-	-	-	-	-	-	-
마암면	-	-	-	-	-	-	-	-	-	-	-	-	-	-
동해면	-	-	-	-	-	-	-	-	-	-	-	-	-	-
거류면	-	-	-	-	-	-	-	-	-	-	-	-	-	-

자료 : 보건소

Incidents of Communicable Diseases and Deaths

제2군 감염병 Communicable diseases, Class II

합계		디프테리아		백일해		파상풍		홍역		유행성 이하선염		풍진	
Grand total		Diphtheria		Pertussis		Tetanus		Measles		Mumps		Rubella	
발생 Inci dent	사망 Death	발생 Inci dent	사망 Death	발생 Inci dent	사망 Death	발생 Inci dent	사망 Death	발생 Inci dent	사망 Death	발생 Inci dent	사망 Death	발생 Inci dent	사망 Death
29	-	-	-	-	-	-	-	-	-	2	-	-	-
48	-	-	-	-	-	-	-	-	-	13	-	-	-
46	-	-	-	-	-	-	-	-	-	10	-	-	-
56	-	-	-	-	-	-	-	-	-	27	-	-	-
63	-	-	-	-	-	-	-	-	-	28	-	-	-
9	-	-	-	-	-	-	-	-	-	8	-	-	-
6	-	-	-	-	-	-	-	-	-	6	-	-	-
-	-	-	-	-	-	-	-	-	-	-	-	-	-
-	-	-	-	-	-	-	-	-	-	-	-	-	-
-	-	-	-	-	-	-	-	-	-	-	-	-	-
-	-	-	-	-	-	-	-	-	-	-	-	-	-
-	-	-	-	-	-	-	-	-	-	-	-	-	-
-	-	-	-	-	-	-	-	-	-	-	-	-	-
-	-	-	-	-	-	-	-	-	-	-	-	-	-
-	-	-	-	-	-	-	-	-	-	-	-	-	-
-	-	-	-	-	-	-	-	-	-	-	-	-	-
-	-	-	-	-	-	-	-	-	-	-	-	-	-
-	-	-	-	-	-	-	-	-	-	-	-	-	-
2	-	-	-	-	-	-	-	-	-	1	-	-	-
1	-	-	-	-	-	-	-	-	-	1	-	-	-
-	-	-	-	-	-	-	-	-	-	-	-	-	-
-	-	-	-	-	-	-	-	-	-	-	-	-	-

10. 법정감염병 발생 및 사망(계속)

단위 : 명

연도별 및 읍면별	제2군 감염병 Communicable diseases, Class II								제3군 감염병 Communicable diseases, Class III					
	폴리오		B형간염		수두		일본뇌염		합계		말라리아		결핵	
	Poliomyelitis		Hepatitis B		Varicella		Japanese encephalitis		Grand total		Malaria		Tuberculosis	
	발생 Inci dent	사망 Death	발생 Inci dent	사망 Death	발생 Inci dent	사망 Death	발생 Inci dent	사망 Death	발생 Inci dent	사망 Death	발생 Inci dent	사망 Death	발생 Inci dent	사망 Death
2012	-	-	-	-	27	-	-	-	38	-	-	-	-	-
2013	-	-	-	-	34	-	-	-	95	2	-	-	-	-
2014	-	-	-	-	36	-	-	-	63	-	-	-	-	-
2015	-	-	-	-	29	-	-	-	3	-	-	-	-	-
2016	-	-	-	-	35	-	-	-	208	8	-	-	73	8
2017	-	-	1	-	-	-	-	-	102	11	-	-	78	10
고성읍	-	-	-	-	-	-	-	-	59	7	-	-	40	6
삼산면	-	-	-	-	-	-	-	-	4	1	-	-	3	1
하일면	-	-	-	-	-	-	-	-	3	-	-	-	3	-
하이면	-	-	-	-	-	-	-	-	4	-	-	-	4	-
상리면	-	-	-	-	-	-	-	-	3	1	-	-	2	1
대가면	-	-	-	-	-	-	-	-	3	-	-	-	3	-
영현면	-	-	-	-	-	-	-	-	3	-	-	-	3	-
영오면	-	-	-	-	-	-	-	-	1	-	-	-	1	-
개천면	-	-	-	-	-	-	-	-	1	-	-	-	1	-
구만면	-	-	-	-	-	-	-	-	2	-	-	-	2	-
회화면	-	-	1	-	-	-	-	-	11	1	-	-	8	1
마암면	-	-	-	-	-	-	-	-	4	-	-	-	4	-
동해면	-	-	-	-	-	-	-	-	3	1	-	-	3	1
거류면	-	-	-	-	-	-	-	-	1	-	-	-	1	-

자료 : 보건소

Incidents of Communicable Diseases and Deaths(Cont'd)

제3군 감염병 Communicable diseases, Class III												제4군 감염병 및 지정 감염병 Communicable diseases, Class IV	
한센병 Leprosy		성병 Vnereal disease		성홍열 Scarlet fever		렙토스피라 증후군 eptospirosis		비브리오패혈증 Vibrio vulnificus septicemia		기타 Others			
발생 Inci dent	사망 Death	발생 Inci dent	사망 Death	발생 Inci dent	사망 Death	발생 Inci dent	사망 Death	발생 Inci dent	사망 Death	발생 Inci dent	사망 Death	발생 Inci dent	사망 Death
-	-	1	-	2	-	-	-	-	-	35	-	-	-
-	2	36	-	1	-	1	-	-	-	58	-	2	2
-	-	26	-	10	-	-	-	-	-	27	-	-	-
-	-	-	-	2	-	1	-	-	-	-	-	2	2
-	-	27	-	8	-	2	-	2	-	96	-	6	-
-	1	12	-	12	-	-	-	-	-	-	-	-	-
-	1	12	-	7	-	-	-	-	-	-	-	-	-
-	-	-	-	1	-	-	-	-	-	-	-	-	-
-	-	-	-	-	-	-	-	-	-	-	-	-	-
-	-	-	-	-	-	-	-	-	-	-	-	-	-
-	-	-	-	1	-	-	-	-	-	-	-	-	-
-	-	-	-	-	-	-	-	-	-	-	-	-	-
-	-	-	-	-	-	-	-	-	-	-	-	-	-
-	-	-	-	-	-	-	-	-	-	-	-	-	-
-	-	-	-	-	-	-	-	-	-	-	-	-	-
-	-	-	-	3	-	-	-	-	-	-	-	-	-
-	-	-	-	-	-	-	-	-	-	-	-	-	-
-	-	-	-	-	-	-	-	-	-	-	-	-	-
-	-	-	-	-	-	-	-	-	-	-	-	-	-

11. 한센병환자 보건소 등록

단위 : 명

연도별 및 읍면별	연말현재 Registrants(year-end)			신환자수 New patients	사망자 Death	거주형태별 Type of residence	
	남 Male	여 Female	재가 Domicile				
			음성 Negative			양성 Positive	
2012	78	35	43	-	3	38	-
2013	67	30	37	-	2	16	-
2014	61	29	32	-	2	16	-
2015	57	26	31	-	2	11	-
2016	65	29	36	-	-	12	-
2017	63	28	35	-	2	13	-
고성읍	20	7	13	-	-	2	-
삼산면	-	-	-	-	-	-	-
하일면	-	-	-	-	-	-	-
하이면	1	-	1	-	-	1	-
상리면	-	-	-	-	1	-	-
대가면	2	2	-	-	-	2	-
영현면	-	-	-	-	-	-	-
영오면	-	-	-	-	-	-	-
개천면	-	-	-	-	-	-	-
구만면	-	-	-	-	-	-	-
회화면	-	-	-	-	-	-	-
마암면	3	1	2	-	-	3	-
동해면	4	4	-	-	-	4	-
거류면	33	14	19	-	1	1	-

자료 : 보건소

Registered Leprosy Patients at Health Centers

정착촌 Settlement village			관리구분별 Type of control			
			수용 시설 Leprosarium	계 Total	요치료 Chemotherapy	요관찰 Surveillance
음성 Negative	양성 Positive					
78	-	2	78	72	6	-
51	-	-	67	62	5	-
45	-	2	61	56	5	-
46	-	-	57	50	7	-
53	-	-	65	60	5	-
50	-	-	63	59	4	-
18	-	-	20	18	2	-
-	-	-	-	-	-	-
-	-	-	-	-	-	-
-	-	-	1	1	-	-
-	-	-	-	-	-	-
-	-	-	2	2	-	-
-	-	-	-	-	-	-
-	-	-	-	-	-	-
-	-	-	-	-	-	-
-	-	-	-	-	-	-
-	-	-	3	3	-	-
-	-	-	4	4	-	-
32	-	-	33	31	2	-

12. 결핵환자 현황

단위 : 명

연도별 및 읍면별	연말현재 등록 결핵환자수 No. of T,B patients registered at year-end			증가 Increase							
	합계 Grand total	양성 Positive	음성 Negative	계 Total	신환자 New	재발자 Relapse	초치료 실패자 Treatment after failure	중단후 재등록 Treatment after default-	전입 Transf- erred in	만성 배균자 Chronic	기타 Othes
2012	33	17	16	33	26	4	-	-	3	-	-
2013	39	18	21	39	29	3	-	-	7	-	-
2014	66	15	51	66	50	6	-	-	10	-	-
2015	86	19	67	86	69	16	-	-	1	-	-
2016	73	24	49	73	65	8	-	-	-	-	-
2017	78	44	34	78	60	12	-	1	-	-	5
고성읍	40	23	17	40	35	2	-	1	-	-	2
삼산면	3	3	-	3	3	-	-	-	-	-	-
하일면	3	2	1	3	2	-	-	-	-	-	1
하이면	4	2	2	4	2	1	-	-	-	-	1
상리면	2	1	1	2	1	1	-	-	-	-	-
대가면	3	2	1	3	3	-	-	-	-	-	-
영현면	3	1	2	3	2	1	-	-	-	-	-
영오면	1	-	1	1	1	-	-	-	-	-	-
개천면	1	-	1	1	-	1	-	-	-	-	-
구만면	2	-	2	2	1	1	-	-	-	-	-
회화면	8	6	2	8	6	2	-	-	-	-	-
마암면	4	4	-	4	2	1	-	-	-	-	1
동해면	3	-	3	3	2	1	-	-	-	-	-
거류면	1	-	1	1	-	1	-	-	-	-	-

자료 : 보건소

Registered Tuberculosis Patients

감소 Decrease									당해연도 결핵예방 Actual results BCG vaccinations			
계 Total	완치 Completed treatment	완료 (판불) Com- pleted	실패 Failure	사망 Death	중단 Defa- ulted	전출 Move- out	진단변경 Change of diag- nosis	기타 Other	합계 Total	보건소 Health center		
										계 Total	미취학아동 Children not in school	취학아동 Children in school
33	18	-	-	-	-	10	2	3	212	201	201	-
39	23	1	-	3	-	9	3	-	201	199	198	1
66	12	21	-	9	2	17	5	-	200	200	200	-
86	19	43	-	13	-	1	3	7	313	149	149	-
30	5	9	-	8	-	-	8	-	318	225	225	-
68	15	38	-	10	1	-	4	-	234	117	117	-
33	6	20	-	6	-	-	1	-	192	100	100	-
3	1	1	-	1	-	-	-	-	4	2	2	-
3	1	2	-	-	-	-	-	-	4	2	2	-
4	1	3	-	-	-	-	-	-	5	1	1	-
2	-	2	-	-	-	-	-	-	1	-	-	-
3	-	2	-	1	-	-	-	-	1	1	1	-
2	1	1	-	-	-	-	-	-	-	-	-	-
1	-	1	-	-	-	-	-	-	2	-	-	-
-	-	-	-	-	-	-	-	-	-	-	-	-
2	2	-	-	-	-	-	-	-	3	1	1	-
7	2	2	-	1	-	-	2	-	9	4	4	-
4	1	3	-	-	-	-	-	-	2	2	2	-
3	-	-	-	1	1	-	1	-	4	1	1	-
1	-	1	-	-	-	-	-	-	7	3	3	-

12. 결핵환자 현황(계속)

Registered Tuberculosis Patients(Cont'd)

단위 : 명

접종 실적 prevention of tuberculosis the current year			당해연도 보건소 결핵검진 실적 Examination for tuberculosis at health centers the current year						
병의원 Hospitals & clinics			검사건수 Cases of the exam			발견환자수 No. of patients discovered			요관찰 Surveillance
계 Total	미취학아동 Children not in school	취학아동 Children in school	계 Total	X-선검사 x-ray inspection	객담검사 Exam of the Sputum	계 Total	도말양성 Smear Positive	도말음성 Smear Negative	
11	11	-	6,858	6,599	259	8	5	3	11
2	2	-	7,177	6,901	276	12	5	7	18
-	-	-	7,607	7,376	231	8	4	4	12
164	164	-	7,815	7,748	67	4	1	3	-
93	93	-	8,562	8,466	96	2	1	1	1
117	117	-	7,565	7,423	142	2	2	-	8
92	92	-	5,655	5,546	109	1	1	-	4
2	2	-	153	151	2	-	-	-	-
2	2	-	60	60	-	-	-	-	-
4	4	-	40	38	2	-	-	-	1
1	1	-	78	75	3	-	-	-	-
-	-	-	97	96	1	-	-	-	1
-	-	-	43	43	-	-	-	-	-
2	2	-	51	51	-	-	-	-	-
-	-	-	142	142	-	-	-	-	-
2	2	-	68	66	2	-	-	-	-
5	5	-	310	293	17	-	-	-	-
-	-	-	91	90	1	-	-	-	-
3	3	-	183	181	2	1	1	-	2
4	4	-	594	591	3	-	-	-	-

자료 : 보건소

13. 보건소 구강보건사업 실적

Oral health activities at health centers

단위 : 건수, 명

도별 및 읍면별	구강보건교육 Oral health education		홈메우기 Pit and fissure sealing		치면세마 Oral prophylaxis		불소도포 Topical fluoride application		불소용액양치 Fluoride mouth rinsion		기타 Others	
	회수 Case	인원 Person	건수 Cases	인원 Person	건수 Cases	인원 Person	건수 Cases	인원 Person	건수 Cases	인원 Person	건수 Cases	인원 Person
2012	1,232	7,926	180	45	1,232	1,232	7,062	3,531	1,547	2,275	4,521	3,276
2013	1,168	7,697	195	195	1,043	1,043	7,018	3,530	358	2,265	1,339	1,339
2014	252	12,866	175	84	642	642	4,892	4,618	149	2,365	1,208	1,208
2015	239	11,580	197	153	537	537	4,460	4,460	130	2,315	-	-
2016	261	11,556	130	130	351	351	4,502	4,502	131	1,107	-	-
2017	230	11,592	109	109	180	180	4,481	4,481	1,054	1,054	150	150
고성읍	118	7,032	66	66	-	-	2,928	2,928	870	870	150	150
삼산면	10	332	-	-	25	25	107	107	-	-	-	-
하일면	8	284	-	-	12	12	48	48	24	24	-	-
하이면	8	369	-	-	9	9	160	160	-	-	-	-
상리면	8	323	-	-	16	16	107	107	-	-	-	-
대가면	10	213	-	-	13	13	-	-	-	-	-	-
영현면	8	285	-	-	15	15	70	70	-	-	-	-
영오면	8	283	43	43	-	-	40	40	-	-	-	-
개천면	8	302	-	-	13	13	89	89	-	-	-	-
구만면	8	269	-	-	15	15	54	54	-	-	-	-
회화면	8	569	-	-	-	-	209	209	160	160	-	-
마암면	12	290	-	-	25	25	65	65	-	-	-	-
동해면	8	312	-	-	18	18	94	94	-	-	-	-
거류면	8	729	-	-	19	19	510	510	-	-	-	-

자료 : 보건소

14. 모자보건사업 실적

Maternal and Child Health Care Activities

단위 : 명

연도별 및 읍면별	모자보건관리 Maternal & child health care program		건강진단사업 Health examination activities	
	임산부등록관리 Registered pregnant women	영유아등록관리 Registered infants / children	임산부 pregnant women	영유아 Infants / children
2012	451	729	-	31
2013	292	641	-	84
2014	266	417	-	50
2015	257	426	-	50
2016	217	345	-	128
2017	202	224	-	145
고성읍	154	172	-	118
삼산면	9	2	-	2
하일면	3	3	-	1
하이면	2	4	-	-
상리면	-	2	-	-
대가면	2	2	-	1
영현면	2	-	-	1
영오면	3	5	-	-
개천면	2	4	-	4
구만면	1	2	-	-
회화면	9	13	-	8
마암면	2	2	-	-
동해면	4	4	-	4
거류면	9	9	-	6

자료 : 보건소

15. 건강보험 적용인구

Beneficiaries of Health Insurance

단위 : 개소, 명

연도별	합계 Total			사업장수 Work place	근로자 Worker		
	적용인구 Covered persons				적용인구 Covered persons		
	계 Total	가입자 Insured	피부양자 Dependents		계 Total	가입자 Insured	피부양자 Dependents
2012	55,278	33,472	21,806	1,051	28,666	10,827	17,839
2013	54,582	32,750	21,832	1,099	28,643	10,628	18,015
2014	54,015	32,260	21,755	1,175	29,025	10,873	18,152
2015	53,528	32,020	21,508	1,298	28,802	10,777	18,025
2016	53,274	32,176	21,098	1,331	28,833	11,160	17,673
2017	52,455	31,735	20,720	1,392	27,930	10,585	17,345

연도별	공무원, 사립학교 교직원 Government employees & private school teachers				지역 Self-employed	
	사업장수 Work place	적용인구 Covered persons			세대주 householder	가입자 Insured
		계 Total	가입자 Insured	피부양자 Dependents		
2012	11	5,455	1,488	3,967	10,851	21,157
2013	11	5,249	1,432	3,817	10,850	20,690
2014	11	4,994	1,391	3,603	10,713	19,996
2015	11	4,851	1,368	3,483	10,804	19,875
2016	11	4,788	1,363	3,425	10,840	19,653
2017	12	4,756	1,381	3,375	9,783	19,769

자료 : 국민건강보험공단 건강보험통계연보

주 : 주민등록 주소지 기준이며, 지역의 가입자는 적용대상자를 말함.

16. 건강보험대상자 진료실적

Medical Treatment Activities of The Medically Insured

단위 : 건, 일, 천원

연도별	지급건수 Cases of medical treatment	일수 Days		진료비 Amount of medical fees		
		내원 Visit for medical treatment	진료 Medical treatment	계 Total	공단부담 Covered by Insurance Corporation	본인부담 Covered by the patient
2012	1,835,570	1,466,668	10,001,241	75,567,514	56,925,333	18,642,181
2013	1,803,805	1,469,525	10,282,509	79,010,636	59,376,753	19,633,883
2014	1,823,735	1,505,860	10,720,613	85,792,031	64,578,196	21,213,835
2015	1,808,865	1,499,212	11,057,363	92,852,370	69,851,324	23,001,046
2016	1,822,857	1,518,393	11,454,302	100,937,510	75,821,103	25,116,407
2017	1,777,858	2,098,476	11,848,816	108,451,863	81,376,410	27,075,453

자료 : 국민건강보험공단 건강보험통계연보

주) 2014년 이전: 지급기준, 2015년: 수진기준, 약국의 처방조제 내원일수는 합계의 내원일수에서 제외함

17. 국민연금 가입자

Number of National Pension Insurants

단위 : 개소, 명

연도별	총가입자수 Total Insurants	사업장가입자 Insurants in workplaces		임의가입자 Voluntarily insured persons	지역가입자 Insured persons in the local area	임의계속가입자 Voluntarily and continuously insured persons
		사업장 Workplaces	가입자 Insurants			
2012	20,401	1,181	10,235	55	9,936	175
2013	20,803	1,270	10,488	43	10,022	250
2014	20,676	1,448	10,579	46	9,747	350
2015	21,056	1,488	10,610	57	9,897	492
2016	19,934	1,574	9,765	81	9,517	571
2017	18,924	1,686	9,125	85	9,014	700

자료 : 국민연금공단 통영지사

주 : 사업장(가입자)현황은 가동중인 사업장 기준임

18. 국민연금 급여 지급현황

단위 : 명, 천원

연도별	계 Total		연금 pension							
			노령연금 Old-age Pension							
	특례 Special		완전 complete		조기 Early		감액 Reduction			
	수급자수 No. of Reci pients	금액 Amount	수급자수 No. of Reci pients	금액 Amount	수급자수 No. of Reci pients	금액 Amount	수급자수 No. of Reci pients	금액 Amount	수급자수 No. of Reci pients	금액 Amount
2012	6,897	1,697,597	4,263	835,334	101	76,437	421	176,808	805	308,626
2013	7,106	1,869,210	4,194	841,883	145	105,259	524	226,677	859	331,132
2014	7,471	2,602,295	4,086	833,876	122	96,150	592	260,264	982	376,643
2015	7,993	24,748,922	4,086	9,974,754	196	1,524,909	656	3,439,209	1,241	5,265,806
2016	8,463	27,458,507	3,972	9,799,961	282	2,260,355	717	3,873,707	1,538	6,600,443
2017	9,032	30,788,322	3,883	9,695,588	440	3,423,939	791	4,362,898	1,824	7,795,090

자료 : 국민연금공단 통영지사

Paying Benefit National Pension Insurant

연금 Pension											
분할 division		장애연금 Disability Pension		유족연금 Survivor Pension		장애 Disability		반환 Restoration		사망 Death	
수급자수 No. of Reci pients	금액 Amount	수급자수 No. of Reci pients	금액 Amount	수급자수 No. of Reci pients	금액 Amount	수급자수 No. of Reci pients	금액 Amount	수급자수 No. of Reci pients	금액 Amount	수급자수 No. of Reci pients	금액 Amount
9	1,285	112	39,495	1,173	221,441	-	-	13	38,171	-	-
11	1,766	112	55,307	1,246	238,482	-	-	15	68,704	-	-
12	1,877	116	42,047	1,347	252,499	-	-	166	634,010	48	104,929
15	27,605	123	518,425	1,462	3,175,641	2	13,559	175	739,069	37	69,945
20	44,776	119	516,507	1,542	3,421,235	3	31,017	235	839,913	35	70,593
23	45,284	117	531,944	1,633	3,657,326	7	94,511	260	1,097,306	54	84,436

19. 국가보훈대상자

단위 : 명

연도별	합계 Grand total	국가유공자 Patriots & Veterans				
		계 total	애국지사 Independence fighters	전·공상 군경 Veterans & policemen died or disabled on duty	무공·보국 수훈자 Recipients of the order of military merit or national security merit	재일학도 의용군인 Student volunteer in japan who participated in the korean war
2012	459	197	-	139	55	-
2013	465	189	-	140	46	-
2014	468	178	-	129	46	-
2015	491	176	-	124	49	-
2016	519	175	-	122	50	-
2017	528	180	-	123	52	2

자료 : 경남서부보훈지청

주 : 1) 4.19부상자자료, 공로자 포함

2) 기타대상자는 유족을 포함

Number of Patriots and Veterans

국가유공자 Patriots & Veterans			유족 Bereaved families	
4.19 ¹⁾ 부상자, 공로자	공상공무원	특별공로자 및 특별공로상이자	계	순국·애국지사
Deceased·wounded activists of the April 19th revolution	Public officials disabled on duty	Deceased special contributors to national and social development	total	Bereaved families of patriots of Independence fighters
-	3	-	255	8
-	3	-	270	8
-	3	-	284	8
-	3	-	309	10
-	3	-	339	10
-	3	-	343	10

19. 국가보훈대상자(계속)

단위 : 명

연도별	유족 Bereaved families						
	전몰, 전상, 순직, 공상, 군경 Bereaved families of Veterans & policement died or disabled on duty / in action				무공·보국 수훈자	재일학도 의용군인 Student volunteer in japan who participated in the korean war	4.19 부상자, 공로자
	미망인 Widows	자녀 Minor or children	부모 Parents	기타 others	Recipients of the order of military merit or national security merit		Deceased·wounded activiss of the April 19th revolution
2012	111	54	28	-	45	-	-
2013	110	63	27	-	52	-	-
2014	122	54	40	-	51	-	-
2015	131	64	38	-	57	-	-
2016	133	81	26	-	78	-	-
2017	130	85	27	-	79	-	-

자료 : 경남서부보훈지청

주 : 1) 4.19부상자자료, 공로자 포함

2) 기타대상자는 유족을 포함

Number of Patriots and Veterans(Cont'd)

		기타대상자 ²⁾ Others			
순직 공무원 Public officials died on duty	특별공로 순직자 Deceased special contributors to national and social development	6.18자유상이자 A veteran who had been living in japan and who volunteered and participated in the korean war between june 25, 1950 and july 27, 1957	지원대상자 Beneficiaries	광주민주 유공자 Persons of distinguished services in the Gwangju democratization movement	특수임무 수행자 Attendant special mission
9	-	-	6	-	1
10	-	-	5	-	1
9	-	-	5	-	1
9	-	-	5	-	1
11	-	-	4	-	1
12	-	-	4	-	1

20. 국가보훈대상자 취업

단위 : 명

연도별	합계 Grand Total			국가유공자 Patriots & Veterans		
	계 Total	남 Male	여 Female	계 Total	남 Male	여 Female
2012	58	38	20	13	13	-
2013	58	38	20	13	13	-
2014	172	137	35	6	6	-
2015	172	135	37	7	7	-
2016	170	132	38	8	8	-
2017	174	136	38	4	4	-

자료 : 경남서부보훈지청

Employment of Patriots & Veterans, & Bereaved Families

유족 Bereaved families			기타대상자 Others		
계 Total	남 Male	여 Female	계 Total	남 Male	여 Female
30	16	14	15	9	6
30	16	14	15	9	6
148	116	32	18	15	3
148	114	34	17	14	3
146	111	35	16	13	3
154	117	37	16	15	1

21. 국가보훈대상자 및 자녀 취학

단위 : 명

연도별 및 읍면별	합계 Grand Total				국가유공자 Patriots & veterans			
	계 Total	중학교 Middle school	고등학교 High school	대학교 College & University	계 Total	중학교 Middle school	고등학교 High school	대학교 College & University
2012	27	9	8	10	-	-	-	-
2013	9	3	6	-	-	-	-	-
2014	7	1	3	3	-	-	-	-
2015	13	2	4	7	-	-	-	-
2016	14	2	4	8	-	-	-	-
2017	19	2	9	8	-	-	-	-
고성읍	16	1	9	6	-	-	-	-
삼산면	-	-	-	-	-	-	-	-
하일면	-	-	-	-	-	-	-	-
하이면	-	-	-	-	-	-	-	-
상리면	-	-	-	-	-	-	-	-
대가면	-	-	-	-	-	-	-	-
영현면	-	-	-	-	-	-	-	-
영오면	1	-	-	1	-	-	-	-
개천면	-	-	-	-	-	-	-	-
구만면	-	-	-	-	-	-	-	-
회화면	2	1	-	1	-	-	-	-
마암면	-	-	-	-	-	-	-	-
동해면	-	-	-	-	-	-	-	-
거류면	-	-	-	-	-	-	-	-

자료 : 경남서부보훈지청

Educational Benefits for Patriots & Veterans and Their Families

배우자 Spouse				자녀 Children			
계 Total	중학교 Middle school	고등학교 High school	대학교 College & University	계 Total	중학교 Middle school	고등학교 High school	대학교 College & University
-	-	-	-	27	9	8	10
-	-	-	-	9	3	6	-
-	-	-	-	7	1	3	3
-	-	-	-	13	2	4	7
-	-	-	-	14	2	4	8
-	-	-	-	19	2	9	8
-	-	-	-	16	1	9	6
-	-	-	-	-	-	-	-
-	-	-	-	-	-	-	-
-	-	-	-	-	-	-	-
-	-	-	-	-	-	-	-
-	-	-	-	-	-	-	-
-	-	-	-	-	-	-	-
-	-	-	-	1	-	-	1
-	-	-	-	-	-	-	-
-	-	-	-	-	-	-	-
-	-	-	-	2	1	-	1
-	-	-	-	-	-	-	-
-	-	-	-	-	-	-	-
-	-	-	-	-	-	-	-

22. 참전용사 등록 현황

Registration of War Veterans

단위 : 명

연도별	총계 Total	6·25 참전 Korean war	월남전 Vietnam war	6·25 및 월남전 Korean and vietnam war
2012	491	322	169	-
2013	618	359	259	-
2014	586	329	257	-
2015	551	282	269	-
2016	521	238	283	-
2017	495	212	283	-

자료 : 경남서부보훈지청

23. 사회복지시설 Social Welfare Institutions & Inmates

단위 : 개소, 명

연도별 및 읍면별	합계 Total		아동복지시설 Children		노인복지시설 Aged		장애인복지시설 Disabled	
	시설수 Facilities	생활인원 Inmates	시설수 Facilities	생활인원 Inmates	시설수 Facilities	생활인원 Inmates	시설수 Facilities	생활인원 Inmates
2012	16	630	3	117	10	226	1	60
2013	16	653	3	109	10	258	1	59
2014	16	650	3	109	10	263	1	59
2015	17	668	3	93	10	291	2	70
2016	17	643	3	90	10	269	2	73
2017	16	601	3	104	9	231	2	67
고성읍	5	135	1	32	3	78	-	-
삼산면	2	48	-	-	1	35	1	13
하일면	-	-	-	-	-	-	-	-
하이면	-	-	-	-	-	-	-	-
상리면	-	-	-	-	-	-	-	-
대가면	1	49	-	-	1	49	-	-
영현면	-	-	-	-	-	-	-	-
영오면	1	9	-	-	1	9	-	-
개천면	1	53	1	53	-	-	-	-
구만면	-	-	-	-	-	-	-	-
회화면	-	-	-	-	-	-	-	-
마암면	4	278	-	-	2	50	1	54
동해면	2	29	1	19	1	10	-	-
거류면	-	-	-	-	-	-	-	-

자료 : 행복나눔과, 주민생활과

23. 사회복지시설(계속)

Social Welfare Institutions & Inmates(Cont'd)

단위 : 개소, 명

연도별 및 읍면별	여성복지시설 Woman		정신질환자요양시설 Psychiatric patients		부랑인(아)시설 Homeless		기타 Other	
	시설수 Facilities	생활인원 Inmates	시설수 Facilities	생활인원 Inmates	시설수 Facilities	생활인원 Inmates	시설수 Facilities	생활인원 Inmates
2012	-	-	2	227	-	-	-	-
2013	-	-	2	227	-	-	-	-
2014	-	-	2	219	-	-	-	-
2015	-	-	2	214	-	-	-	-
2016	-	-	2	211	-	-	-	-
2017	-	-	2	199	-	-	-	-
고성읍	-	-	1	25	-	-	-	-
삼산면	-	-	-	-	-	-	-	-
하일면	-	-	-	-	-	-	-	-
하이면	-	-	-	-	-	-	-	-
상리면	-	-	-	-	-	-	-	-
대가면	-	-	-	-	-	-	-	-
영현면	-	-	-	-	-	-	-	-
영오면	-	-	-	-	-	-	-	-
개천면	-	-	-	-	-	-	-	-
구만면	-	-	-	-	-	-	-	-
회화면	-	-	-	-	-	-	-	-
마암면	-	-	1	174	-	-	-	-
동해면	-	-	-	-	-	-	-	-
거류면	-	-	-	-	-	-	-	-

자료 : 행복나눔과, 주민생활과

24. 노인여가 복지시설 Senior Leisure Service Facilities

단위 : 개소, 명

연도별 및 읍면별	합계 Total	노인복지회관 Senior service center		경로당 Community senior center			노인교실 senior school	노인휴양소 senior recreation facilities
	시설수 Facilities	시설수 Facilities	이용인원 Persohs	계 Total	신고 Registered	미신고 Unregistered	시설수 Facilities	시설수 Facilities
2012	321	1	22,513	316	308	9	4	-
2013	322	1	19,788	317	308	9	4	-
2014	326	1	19,000	321	311	10	4	-
2015	331	1	22,600	326	316	10	4	-
2016	332	1	19,788	326	317	9	5	-
2017	332	1	19,519	327	319	8	4	-
고성읍	51	1	19,519	48	46	2	2	-
삼산면	14	-	-	13	13	-	1	-
하일면	25	-	-	25	25	-	-	-
하이면	23	-	-	23	22	1	-	-
상리면	20	-	-	20	20	-	-	-
대가면	23	-	-	23	23	-	-	-
영현면	18	-	-	18	18	-	-	-
영오면	19	-	-	19	18	1	-	-
개천면	22	-	-	22	20	2	-	-
구만면	15	-	-	15	15	-	-	-
회화면	20	-	-	19	19	-	1	-
마암면	27	-	-	27	27	-	-	-
동해면	30	-	-	30	28	2	-	-
거류면	25	-	-	25	25	-	-	-

자료 : 행복나눔과

25. 노인주거 및 의료복지시설

단위 : 개소, 명

연도별 및 읍면별	합계 Total				무료시설 Free Custodial Institution			
	시설수 No. of Institution	입소인원 Admitted Person		종사자수 Workers	시설수 No. of Institution	소계 Sub-Total		종사자수 Workers
		정원 Regular	현원 Present			정원 Regular	현원 Present	
2012	10	338	226	133	2	116	95	45
2013	10	327	258	161	-	-	-	-
2014	10	339	263	163	-	-	-	-
2015	10	355	291	174	-	-	-	-
2016	10	355	280	171	-	-	-	-
2017	9	303	231	149	-	-	-	-
고성읍	3	79	78	48	-	-	-	-
삼산면	1	45	35	28	-	-	-	-
하일면	-	-	-	-	-	-	-	-
하이면	-	-	-	-	-	-	-	-
상리면	-	-	-	-	-	-	-	-
대가면	1	72	49	26	-	-	-	-
영현면	-	-	-	-	-	-	-	-
영오면	1	9	9	6	-	-	-	-
개천면	-	-	-	-	-	-	-	-
구만면	-	-	-	-	-	-	-	-
회화면	-	-	-	-	-	-	-	-
마암면	2	69	50	32	-	-	-	-
동해면	1	29	10	9	-	-	-	-
거류면	-	-	-	-	-	-	-	-

자료 : 행복나눔과

Senior Home & Medical Service Facilities

무료시설 Free Custodial Insstitution											
양로 Provision for old age				요양 Nursing				전문요양 Professional Nursing			
시설수 No. of Institution	입소인원 Admitted Person		종사자수 Workers	시설수 No. of Institution	입소인원 Admitted Person		종사자수 Workers	시설수 No. of Institution	입소인원 Admitted Person		종사자수 Workers
	정원 Regular	현원 Present			정원 Regular	현원 Present			정원 Regular	현원 Present	
-	-	-	-	1	52	37	16	1	64	58	29
-	-	-	-	-	-	-	-	-	-	-	-
-	-	-	-	-	-	-	-	-	-	-	-
-	-	-	-	-	-	-	-	-	-	-	-
-	-	-	-	-	-	-	-	-	-	-	-
-	-	-	-	-	-	-	-	-	-	-	-
-	-	-	-	-	-	-	-	-	-	-	-
-	-	-	-	-	-	-	-	-	-	-	-
-	-	-	-	-	-	-	-	-	-	-	-
-	-	-	-	-	-	-	-	-	-	-	-
-	-	-	-	-	-	-	-	-	-	-	-
-	-	-	-	-	-	-	-	-	-	-	-
-	-	-	-	-	-	-	-	-	-	-	-
-	-	-	-	-	-	-	-	-	-	-	-
-	-	-	-	-	-	-	-	-	-	-	-
-	-	-	-	-	-	-	-	-	-	-	-
-	-	-	-	-	-	-	-	-	-	-	-
-	-	-	-	-	-	-	-	-	-	-	-
-	-	-	-	-	-	-	-	-	-	-	-
-	-	-	-	-	-	-	-	-	-	-	-
-	-	-	-	-	-	-	-	-	-	-	-
-	-	-	-	-	-	-	-	-	-	-	-
-	-	-	-	-	-	-	-	-	-	-	-
-	-	-	-	-	-	-	-	-	-	-	-
-	-	-	-	-	-	-	-	-	-	-	-
-	-	-	-	-	-	-	-	-	-	-	-
-	-	-	-	-	-	-	-	-	-	-	-

25. 노인주거 및 의료복지시설(계속)

단위 : 개소, 명

연도별 및 읍면별	실버시설 Cheap sanatorium Institution				유료시설 Charger Nursing Institution							
	양로 Provision for oldage				소계 Sub-Total				양로 Provision for oldage			
	시설수 No. of Institution	입소인원 Admitted Person		종사자수 Workers	시설수 No. of Institution	입소인원 Admitted Person		종사자수 Workers	시설수 No. of Institution	입소인원 Admitted Person		종사자수 Workers
		정원 Regular	현원 Present			정원 Regular	현원 Present			정원 Regular	현원 Present	
2012	-	-	-	-	8	222	131	88	-	-	-	-
2013	-	-	-	-	10	327	258	161	-	-	-	-
2014	-	-	-	-	10	339	263	163	-	-	-	-
2015	-	-	-	-	10	355	291	174	-	-	-	-
2016	-	-	-	-	10	355	280	171	-	-	-	-
2017	-	-	-	-	9	303	231	149	-	-	-	-
고성읍	-	-	-	-	3	79	78	48	-	-	-	-
삼산면	-	-	-	-	1	45	35	28	-	-	-	-
하일면	-	-	-	-	-	-	-	-	-	-	-	-
하이면	-	-	-	-	-	-	-	-	-	-	-	-
상리면	-	-	-	-	-	-	-	-	-	-	-	-
대가면	-	-	-	-	1	72	49	26	-	-	-	-
영현면	-	-	-	-	-	-	-	-	-	-	-	-
영오면	-	-	-	-	1	9	9	6	-	-	-	-
개천면	-	-	-	-	-	-	-	-	-	-	-	-
구만면	-	-	-	-	-	-	-	-	-	-	-	-
회화면	-	-	-	-	-	-	-	-	-	-	-	-
마암면	-	-	-	-	2	69	50	32	-	-	-	-
동해면	-	-	-	-	1	29	10	9	-	-	-	-
거류면	-	-	-	-	-	-	-	-	-	-	-	-

자료 : 행복나눔과

Senior Home & Medical Service Facilities(Cont'd)

유료시설 Charger Nursing Institution

요양 Nursing			전문요양 Professional Nursing					복지주택 Welfare House			
시설수 No. of Institution	입소인원 Admitted Person		종사자수 Workers	시설수 No. of Institution	입소인원 Admitted Person		종사자수 Workers	시설수 No. of Institution	입소인원 Admitted Person		종사자수 Workers
	정원 Regular	현원 Present			정원 Regular	현원 Present			정원 Regular	현원 Present	
8	222	131	88	-	-	-	-	-	-	-	-
10	327	258	161	-	-	-	-	-	-	-	-
10	339	263	163	-	-	-	-	-	-	-	-
10	355	291	174	-	-	-	-	-	-	-	-
10	355	280	171	-	-	-	-	-	-	-	-
9	303	231	149	-	-	-	-	-	-	-	-
3	79	78	48	-	-	-	-	-	-	-	-
1	45	35	28	-	-	-	-	-	-	-	-
-	-	-	-	-	-	-	-	-	-	-	-
-	-	-	-	-	-	-	-	-	-	-	-
-	-	-	-	-	-	-	-	-	-	-	-
1	72	49	26	-	-	-	-	-	-	-	-
-	-	-	-	-	-	-	-	-	-	-	-
1	9	9	6	-	-	-	-	-	-	-	-
-	-	-	-	-	-	-	-	-	-	-	-
-	-	-	-	-	-	-	-	-	-	-	-
-	-	-	-	-	-	-	-	-	-	-	-
2	69	50	32	-	-	-	-	-	-	-	-
1	29	10	9	-	-	-	-	-	-	-	-
-	-	-	-	-	-	-	-	-	-	-	-

26. 재가노인 복지시설

단위 : 개, 명

연도별 및 읍면별	합계 Total				방문요양 서비스 A visit nursing						
	시설수 No. of Institution	이용인원 Persons		종사자수 Workers	시설수 No. of Institution	이용인원 Persons		종사자수 Workers	가정봉사원수 Server		
		정원 Regular	현원 Present			정원 Regular	현원 Present		계 Total	유급 Paid	무급 unpaid
2012	3	6	193	46	2	-	193	46	-	-	-
2013	3	6	79	43	2	-	79	43	-	-	-
2014	2	6	23	14	1	-	23	14	-	-	-
2015	2	8	28	20	1	-	24	17	-	-	-
2016	2	53	78	53	1	-	40	28	-	-	-
2017	3	49	69	35	1	-	35	26	-	-	-
고성읍	1	8	4	3	-	-	-	-	-	-	-
삼산면	-	-	-	-	-	-	-	-	-	-	-
하일면	-	-	-	-	-	-	-	-	-	-	-
하이면	-	-	-	-	-	-	-	-	-	-	-
상리면	-	-	-	-	-	-	-	-	-	-	-
대가면	-	-	-	-	-	-	-	-	-	-	-
영현면	-	-	-	-	-	-	-	-	-	-	-
영오면	-	-	-	-	-	-	-	-	-	-	-
개천면	-	-	-	-	-	-	-	-	-	-	-
구만면	-	-	-	-	-	-	-	-	-	-	-
회화면	2	41	65	32	1	-	35	26	-	-	-
마암면	-	-	-	-	-	-	-	-	-	-	-
동해면	-	-	-	-	-	-	-	-	-	-	-
거류면	-	-	-	-	-	-	-	-	-	-	-

자료 : 행복나눔과

주 : 회화면 시설 1개소에서 해당 장기요양급여 (모두) 제공

Community Senior Service Facilities

주, 야간 보호시설 Day and night Care Center				단기보호서비스 Short-term care service			
시설수 No. of Institution	이용인원 Persons		종사자수 Workers	시설수 No. of Institution	이용인원 Persons		종사자수 Workers
	정원 Regular	현원 Present			정원 Regular	현원 Present	
1	6	-	-	-	-	-	-
1	6	-	-	-	-	-	-
1	6	-	-	-	-	-	-
1	8	4	3	-	-	-	-
1	49	38	25	-	4	-	-
2	49	34	9	-	-	-	-
1	8	4	3	-	-	-	-
-	-	-	-	-	-	-	-
-	-	-	-	-	-	-	-
-	-	-	-	-	-	-	-
-	-	-	-	-	-	-	-
-	-	-	-	-	-	-	-
-	-	-	-	-	-	-	-
-	-	-	-	-	-	-	-
-	-	-	-	-	-	-	-
-	-	-	-	-	-	-	-
1	41	30	6	-	-	-	-
-	-	-	-	-	-	-	-
-	-	-	-	-	-	-	-
-	-	-	-	-	-	-	-

27. 국민기초 생활보장 수급자

단위 : 가구수, 명

연도별 및 읍면별	총 수급자 Total recipients			일반 수급자 General recipients	
	가구 Households	시설 Facilities	인원 Persons	가구 Households	인원 Persons
2012	1,465	15	2,403	1,326	1,776
2013	1,371	15	2,281	1,214	1,605
2014	1,338	16	2,198	1,146	1,496
2015	1,485	16	2,425	1,322	1,774
2016	1,514	15	2,412	1,337	1,797
2017	1,535	14	2,401	1,363	1,765
고성읍	633	5	952	568	767
삼산면	68	1	110	60	80
하일면	66	-	83	59	73
하이면	88	-	119	81	109
상리면	53	-	66	45	55
대가면	51	1	74	46	55
영현면	37	-	48	31	40
영오면	49	-	65	42	49
개천면	45	1	102	43	48
구만면	40	-	47	36	41
회화면	142	-	177	129	152
마암면	51	4	243	47	57
동해면	87	2	146	68	94
거류면	125	-	169	108	145

자료 : 주민생활과

Basic Livelihood Security Recipients

조건부 수급자 Conditional recipients		특례 수급자 Special recipients		시설 수급자 Institutionalized recipients	
가구 Households	인원 Persons	가구 Households	인원 Persons	시설 Facilities	인원 Persons
49	99	90	125	15	403
50	116	107	156	15	404
52	91	140	217	16	394
65	129	98	144	16	378
60	122	117	166	15	327
71	144	101	134	14	358
33	61	32	40	5	84
6	15	2	4	1	11
2	3	5	7	—	—
3	6	4	4	—	—
1	1	7	10	—	—
1	3	4	5	1	11
1	3	5	5	—	—
3	7	4	9	—	—
—	—	2	2	1	52
1	1	3	5	—	—
8	19	5	6	—	—
4	5	—	—	4	181
6	15	13	18	2	19
2	5	15	19	—	—

28. 여성폭력 상담

단위 : 개소, 건

연도별 및 읍면별	합계 Total		가정폭력 Domestic Violence		성폭력 Sexual Violence	
	상담소 No.of counseling centers	상담건수 No.of counseling	상담소 No.of counseling centers	상담건수 No.of counseling	상담소 No.of counseling centers	상담건수 No.of counseling
2012	1	1,254	1	1,238	1	16
2013	1	1,191	1	1,173	-	16
2014	1	1,150	1	1,131	-	18
2015	1	1,010	1	994	-	16
2016	1	880	1	857	-	23
2017	1	798	1	790	-	8
고성읍	1	462	1	458	-	4
삼산면	-	79	-	79	-	-
하일면	-	8	-	8	-	-
하이면	-	11	-	11	-	-
상리면	-	18	-	18	-	-
대가면	-	2	-	2	-	-
영현면	-	-	-	-	-	-
영오면	-	1	-	1	-	-
개천면	-	9	-	9	-	-
구만면	-	-	-	-	-	-
회화면	-	13	-	13	-	-
마암면	-	-	-	-	-	-
동해면	-	98	-	94	-	4
거류면	-	50	-	50	-	-
기타	-	47	-	47	-	-

자료 : 행복나눔과

Counseling Activities for Women

성매매피해 Victims of Forced Prostitution		피해자 지원내역 Counseling Follow-ups					
상담소 No. of counseling centers	상담건수 No. of counseling	계 Total	심리·정서적 지원 Counseling	수사·법적 지원 Legal Aid	의료지원 Medical Aid	시설입소 연계 Victim's facility	기타 Others
1	—	274	234	14	3	3	20
—	2	1,191	951	10	—	1	229
—	1	1,274	1,150	7	—	3	114
—	—	1,010	846	—	—	6	158
—	—	880	649	3	1	3	224
—	—	798	637	6	—	6	149
—	—	462	327	—	—	5	130
—	—	79	77	—	—	—	2
—	—	8	8	—	—	—	—
—	—	11	11	—	—	—	—
—	—	18	18	—	—	—	—
—	—	2	2	—	—	—	—
—	—	—	—	—	—	—	—
—	—	1	1	—	—	—	—
—	—	9	9	—	—	—	—
—	—	—	—	—	—	—	—
—	—	13	7	6	—	—	—
—	—	—	—	—	—	—	—
—	—	98	97	—	—	1	—
—	—	50	50	—	—	—	—
—	—	47	30	—	—	—	17

29. 아동복지시설

단위 : 개소, 명

연도별 및 읍면별	합계 Total				양육시설 Child bringing up Institutions			
	시설수 Number of facilities	입소자 Admitted	퇴소자 Discharged	연말현재 생활인원 No. of inmates as of year- end	시설수 Number of facilities	입소자 Admitted	퇴소자 Discharged	연말현재 생활인원 No. of inmates as of year- end
2012	3	19	22	117	2	11	16	103
2013	3	10	18	109	2	7	13	97
2014	3	18	17	109	2	9	11	95
2015	3	9	27	93	2	7	19	84
2016	3	20	22	90	2	14	19	79
2017	3	21	10	104	2	12	6	85
고성읍	1	4	3	32	1	4	3	32
삼산면	-	-	-	-	-	-	-	-
하일면	-	-	-	-	-	-	-	-
하이면	-	-	-	-	-	-	-	-
상리면	-	-	-	-	-	-	-	-
대가면	-	-	-	-	-	-	-	-
영현면	-	-	-	-	-	-	-	-
영오면	-	-	-	-	-	-	-	-
개천면	1	8	3	53	1	8	3	53
구만면	-	-	-	-	-	-	-	-
회화면	-	-	-	-	-	-	-	-
마암면	-	-	-	-	-	-	-	-
동해면	1	9	4	19	-	-	-	-
거류면	-	-	-	-	-	-	-	-

자료 : 행복나눔과

Children Welfare Institutions

자립지원시설 Self independence assistance Institutions				보호치료시설 Child care treatment Institutions				기타 Others			
시설수 Number of facilities	입소자 Admitted	퇴소자 Disch- arged	연말현재 생활인원 No.of inmates as of year-end	시설수 Number of facilities	입소자 Admitted	퇴소자 Disch- arged	연말현재 생활인원 No.of inmates as of year-end	시설수 Number of facilities	입소자 Admitted	퇴소자 Disch- arged	연말현재 생활인원 No.of inmates as of year-end
-	-	-	-	1	8	6	14	-	-	-	-
-	-	-	-	1	3	5	12	-	-	-	-
-	-	-	-	1	9	6	14	-	-	-	-
-	-	-	-	1	2	8	9	-	-	-	-
-	-	-	-	1	6	3	11	-	-	-	-
-	-	-	-	1	9	4	19	-	-	-	-
-	-	-	-	-	-	-	-	-	-	-	-
-	-	-	-	-	-	-	-	-	-	-	-
-	-	-	-	-	-	-	-	-	-	-	-
-	-	-	-	-	-	-	-	-	-	-	-
-	-	-	-	-	-	-	-	-	-	-	-
-	-	-	-	-	-	-	-	-	-	-	-
-	-	-	-	-	-	-	-	-	-	-	-
-	-	-	-	-	-	-	-	-	-	-	-
-	-	-	-	-	-	-	-	-	-	-	-
-	-	-	-	-	-	-	-	-	-	-	-
-	-	-	-	-	-	-	-	-	-	-	-
-	-	-	-	-	-	-	-	-	-	-	-
-	-	-	-	-	-	-	-	-	-	-	-
-	-	-	-	1	9	4	19	-	-	-	-
-	-	-	-	-	-	-	-	-	-	-	-

30. 장애인복지 생활시설

단위 : 명

연도별	시설수 Number of facilities	입소자 Admitted		퇴소자 Discharged					연말현재 수용인원		
		위탁자 Referrals	무연고자 Non relatives	연고자 인도 To relatives	취업 Employed	전원 Transfer	사망 Death	기타 Others	성별 Gender		
									계 Total	남 Male	여 Female
2012	1	60	-	-	-	-	-	-	60	36	24
2013	1	60	-	-	-	-	1	-	59	35	24
2014	1	59	-	-	-	-	-	-	59	35	24
2015	2	70	-	-	-	-	-	-	70	41	29
2016	2	73	-	-	-	-	-	-	73	43	30
2017	1	67	-	1	-	4	1	-	67	39	28

자료 : 행복나눔과

Welfare Institutions for the Disabled

No. of inmates as of year-end								
연령별 Age				장애종별 By category of disability				
18세 미만 Less than 18 years old		18세 이상 18 years old and over		지체	시각	청각언어	정신지체	기타
남 Male	여 Female	남 Male	여 Female	Physically disabled	Visually disabled	Auditorily and lingually disabled	Mentally retarded	Others
—	—	36	24	—	—	—	60	—
—	—	35	24	—	—	—	59	—
—	—	35	24	—	—	—	59	—
—	—	41	29	—	—	—	70	—
—	—	43	30	—	—	—	73	—
2	—	37	28	—	—	—	67	—

31. 장애인 등록현황

단위 : 명

연도별 및 읍면별	성별 Gender			장애유형 By type of the disabled								
	계 Total	남 Male	여 Female	계 Total	지체 Crippling condition	뇌병변 Brain disorder	시각 Visually disabled	청각 Auditorily disabled	언어 Lingually disabled	지적장애 Mental retardation	발달 (자폐증) Autism	정신 Mental illness
2012	4,764	2,659	2,105	4,764	2,646	399	424	414	30	378	13	314
2013	4,764	2,659	2,105	4,764	2,646	399	424	414	30	378	13	314
2014	4,670	2,586	2,084	4,675	2,557	390	408	399	33	395	16	316
2015	4,640	2,565	2,075	4,640	2,527	385	416	387	27	398	15	318
2016	4,600	2,447	2,153	4,600	2,476	376	415	411	24	403	16	309
2017	4,611	2,553	2,058	4,611	2,443	375	396	446	25	413	17	313
고성읍	1,581	903	678	1,581	868	134	134	133	10	131	6	81
삼산면	178	91	87	178	84	11	26	16	2	27	-	7
하일면	197	93	104	197	105	16	19	30	1	12	1	5
하이면	277	160	117	277	135	25	31	44	2	11	1	12
상리면	195	100	95	195	111	17	18	21	4	9	1	6
대가면	203	103	100	203	104	21	28	17	1	19	-	10
영현면	116	64	52	116	78	8	7	10	-	6	-	4
영오면	165	77	88	165	104	11	13	15	-	8	1	5
개천면	118	65	53	118	73	7	10	6	2	9	-	7
구만면	116	67	49	116	59	13	9	13	-	11	-	7
회화면	306	183	123	306	174	25	25	31	-	23	1	21
마암면	360	201	159	360	89	16	13	26	1	87	2	121
동해면	357	192	165	357	210	28	22	39	2	30	1	12
거류면	442	254	188	442	249	43	41	45	-	30	3	15

자료 : 행복나눔과

Registered Disabled Persons

							장애등급 By grade of the disabled						
신장 Kidney failure	심장 Heart failure	호흡기 Respiratory organ	간 Liver	안면 Face	장루, 요루 ostomy	간질 Epilepsy	계 Total	1급 1st Grade	2급 2nd Grade	3급 3rd Grade	4급 4th Grade	5급 5th Grade	6급 6th Grade
83	9	23	7	3	13	8	4,764	314	710	894	782	1,052	1,012
87	7	23	8	3	13	7	4,708	314	705	887	764	1,037	1,001
100	5	22	11	4	13	6	4,670	309	701	884	743	1,016	1,017
107	4	20	11	3	14	8	4,640	304	683	877	744	1,014	1,018
108	5	17	14	3	16	7	4,600	309	668	874	739	1,008	1,002
118	5	17	12	2	19	10	4,611	307	675	890	724	1,012	1,003
54	5	8	5	1	6	5	1,581	115	214	301	245	332	374
4	-	-	1	-	-	-	178	17	30	38	22	37	34
5	-	-	2	-	1	-	197	8	31	27	27	48	56
10	-	2	1	-	2	1	277	15	35	47	54	61	65
6	-	-	-	-	2	-	195	10	19	35	32	47	52
-	-	1	-	-	2	-	203	16	18	56	31	42	40
2	-	-	-	-	-	1	116	6	13	16	22	34	25
5	-	-	1	-	1	1	165	8	18	23	30	48	38
2	-	1	-	-	1	-	118	6	11	22	18	25	36
1	-	2	1	-	-	-	116	9	14	18	17	32	26
5	-	-	-	-	1	-	306	20	47	52	53	65	69
4	-	1	-	-	-	-	360	34	114	105	36	44	27
10	-	1	-	1	1	-	357	21	50	65	57	98	66
10	-	1	1	-	2	2	442	22	61	85	80	99	95

32. 기아·미아·부랑아발생 및 조치 현황

Occurrence and Measurement of Foundlings, Missing children and Vagrants

단위 : 명

연도별 및 읍면별	발생 건수 Number of Occurrence	연고자인도 Hand over to Family	요보호아동 Care for children				
			계 Total	기아 Abandoned children	미혼모아동 Lllegitimate children	미아 A lost child	비행가출아동 A misdeed leaving home
2012	-	-	-	-	-	-	-
2013	-	-	-	-	-	-	-
2014	-	-	-	-	-	-	-
2015	-	-	-	-	-	-	-
2016	-	-	-	-	-	-	-
2017	-	-	-	-	-	-	-
고성읍	-	-	-	-	-	-	-
삼산면	-	-	-	-	-	-	-
하일면	-	-	-	-	-	-	-
하이면	-	-	-	-	-	-	-
상리면	-	-	-	-	-	-	-
대가면	-	-	-	-	-	-	-
영현면	-	-	-	-	-	-	-
영오면	-	-	-	-	-	-	-
개천면	-	-	-	-	-	-	-
구만면	-	-	-	-	-	-	-
회화면	-	-	-	-	-	-	-
마암면	-	-	-	-	-	-	-
동해면	-	-	-	-	-	-	-
거류면	-	-	-	-	-	-	-

자료 : 행복나눔과

33. 저소득 모·부자가정 Low-income Single Parent Families

단위 : 가구, 명

연도별 및 읍면별	합계 Total		국민기초생활보장 수급자 Basic Livelihood Security law Recipients		한부모가족지원법 수급자 Single Parent Family Support Act Recipients		국가보훈법 수급자 Patriots and veterans affairs law recipients	
	가구수 Households	가구원수 Household members	가구수 Households	가구원수 Household members	가구수 Households	가구원수 Household members	가구수 Households	가구원수 Household members
2012	111	302	26	74	85	228	-	-
2013	134	357	37	95	97	262	-	-
2014	163	425	73	180	90	245	-	-
2015	160	419	69	174	91	245	-	-
2016	174	448	138	278	36	170	-	-
2017	176	465	127	269	49	196	-	-
고성읍	101	269	77	159	24	110	-	-
삼산면	4	10	3	7	1	3	-	-
하일면	3	6	1	1	2	5	-	-
하이면	10	23	6	11	4	12	-	-
상리면	2	5	1	3	1	2	-	-
대가면	2	4	2	4	-	-	-	-
영현면	2	6	2	6	-	-	-	-
영오면	2	6	2	6	-	-	-	-
개천면	2	6	2	6	-	-	-	-
구만면	-	-	-	-	-	-	-	-
회화면	13	39	6	13	7	26	-	-
마암면	3	7	2	4	1	3	-	-
동해면	10	28	9	22	1	6	-	-
거류면	22	56	14	27	8	29	-	-

자료 : 행복나눔과

34. 묘지 및 납골시설

단위 : 개소, m²

연도별 및 읍면별	매장 Cemeteries							
	계 Total				공설묘지 Public cemeteries			
	개소 Sites	면적 Area		분묘설치가능 Grave placed	개소수 Sites	면적 Area		분묘설치가능 Grave placed
		총면적 Gross	점유면적 Occupied			총면적 Gross	점유면적 Occupied	
2012	2	280,320	167,013	10,740	1	7,381	7,131	20
2013	2	213,323	40,616	6,175	1	7,381	7,131	20
2014	2	213,323	40,616	6,147	1	7,381	7,131	20
2015	2	213,323	40,616	6,203	1	7,381	7,131	130
2016	2	213,323	40,616	6,155	1	7,381	7,131	150
2017	2	229,572	45,540	6,124	1	7,381	7,131	124
고성읍	-	-	-	-	-	-	-	-
삼산면	-	-	-	-	-	-	-	-
하일면	-	-	-	-	-	-	-	-
하이면	-	-	-	-	-	-	-	-
상리면	1	222,191	38,409	6,000	-	-	-	-
대가면	-	-	-	-	-	-	-	-
영현면	-	-	-	-	-	-	-	-
영오면	-	-	-	-	-	-	-	-
개천면	-	-	-	-	-	-	-	-
구만면	-	-	-	-	-	-	-	-
회화면	-	-	-	-	-	-	-	-
마암면	-	-	-	-	-	-	-	-
동해면	1	7,381	7,131	124	1	7,381	7,131	124
거류면	-	-	-	-	-	-	-	-

자료 : 행복나눔과

Cemeteries, Crematorium and Charnel houses

매장 Cemeteries				화장시설 Crematorium					
법인묘지 Corporation cemeteries				계 Total		공설 Public		법인 Corporation	
개소수 Sites	면적 Area		분묘설치가능 Grave placed	개소수 Sites	화로수 Brazier	개소수 Sites	화로수 Brazier	개소수 Sites	화로수 Brazier
	총면적 Gross	점유면적 Occupied							
1	272,939	159,882	10,720	1	2	1	2	-	-
1	205,942	33,485	6,155	1	2	1	2	-	-
1	205,942	33,485	6,127	1	2	1	2	-	-
1	205,942	33,485	6,073	1	2	1	2	-	-
1	205,942	33,485	6,005	1	2	1	2	-	-
1	222,191	38,409	6,000	1	2	1	2	-	-
-	-	-	-	-	-	-	-	-	-
-	-	-	-	-	-	-	-	-	-
-	-	-	-	-	-	-	-	-	-
-	-	-	-	-	-	-	-	-	-
1	222,191	38,409	6,000	1	2	1	2	-	-
-	-	-	-	-	-	-	-	-	-
-	-	-	-	-	-	-	-	-	-
-	-	-	-	-	-	-	-	-	-
-	-	-	-	-	-	-	-	-	-
-	-	-	-	-	-	-	-	-	-
-	-	-	-	-	-	-	-	-	-
-	-	-	-	-	-	-	-	-	-
-	-	-	-	-	-	-	-	-	-
-	-	-	-	-	-	-	-	-	-

34. 묘지 및 납골시설(계속)

Cemeteries, Crematorium and Charnel houses(Cont'd)

단위 : 개소, m²

연도별 및 읍면별	봉안당 Charnel houses								
	개소수 Sites			총봉안능력(기) Total capacity			납골기수 Deposited number		
	소계 Subtotal	공설 Public	법인 Corporation	소계 Subtotal	공설 Public	법인 Corporation	소계 Subtotal	공설 Public	법인 Corporation
2012	3	2	1	5,751	5,684	67	2,810	2,810	-
2013	1	1	-	5,684	5,684	-	2,993	2,993	-
2014	1	1	-	5,737	5,737	-	2,465	2,465	-
2015	1	1	-	5,737	5,737	-	2,575	2,575	-
2016	-	1	-	5,737	5,737	-	2,646	2,646	-
2017	1	1	-	4,206	4,206	-	3,169	3,169	-
고성읍	-	-	-	-	-	-	-	-	-
삼산면	-	-	-	-	-	-	-	-	-
하일면	-	-	-	-	-	-	-	-	-
하이면	-	-	-	-	-	-	-	-	-
상리면	1	1	-	4,206	4,206	-	-	-	-
대가면	-	-	-	-	-	-	-	-	-
영현면	-	-	-	-	-	-	-	-	-
영오면	-	-	-	-	-	-	-	-	-
개천면	-	-	-	-	-	-	-	-	-
구만면	-	-	-	-	-	-	-	-	-
회화면	-	-	-	-	-	-	-	-	-
마암면	-	-	-	-	-	-	-	-	-
동해면	-	-	-	-	-	-	3,169	3,169	-
거류면	-	-	-	-	-	-	-	-	-

자료 : 행복나눔과

35. 헌혈사업 실적 Blood Donation Activities

단위 : 명

연도별	장소별 By place								
	계 Total	혈액원 Blood center	헌혈의집 Blood donation center	가두 Street campaign	군부대 Military unit	예비군 훈련장 Reserveforces training center	학교 School	직장 Company	기타 Other
2012	1,161	-	-	-	254	-	811	96	-
2013	1,249	-	-	-	391	-	803	55	-
2014	731	-	-	-	-	-	706	25	-
2015	868	-	-	-	193	-	565	110	-
2016	834	-	-	-	187	-	577	70	-
2017	629	-	-	-	114	-	450	65	-

연도별	직업별 By occupation					
	계 Total	학생 Student	공무원 Public servant	회사원 Worker	군인 Soldier	기타 Other
2012	1,161	811	40	56	254	-
2013	1,249	803	42	13	391	-
2014	731	706	22	3	-	-
2015	868	560	51	56	197	4
2016	834	568	36	25	193	12
2017	629	447	38	15	123	6

자료 : 보건소

35. 헌혈사업 실적(계속) Blood Donation Activities(Cont'd)

단위 : 명

연도별	연령별 By age-group					
	계 Total	16~19세 Years old	20~29세 Years old	30~39세 Years old	40~49세 Years old	50세 이상 Years old and over
2012	1,161	811	254	35	61	-
2013	1,249	803	401	45	-	-
2014	731	706	3	12	-	-
2015	868	570	198	47	36	17
2016	834	553	185	37	31	28
2017	629	452	107	29	30	11

연도별	혈액형별 By type of blood				
	계	A	B	O	AB
2012	1,161	-	-	-	-
2013	1,249	-	-	-	-
2014	731	-	-	-	-
2015	868	292	215	266	95
2016	834	283	203	261	87
2017	629	196	197	162	74

자료 : 보건소

36. 방문 건강관리 사업실적 Home Visiting Health Service

단위 : 가구수, 명, 건수

연도별 및 읍면별	가정방문 Home visiting											집단교육 및 상담 Group educa- tion
	등록가구 Registration Household	방문건수 Number of visits	질환별 방문건수 환자수									
			계 Total	암 Cancer	당뇨병 Diabetes	고혈압 Hypertension	관절염 Arthritis	뇌졸중 Apoplexy	치매 Dementia	정신질환 Mentalill- ness	기타 others	
2012	6,835	34,476	9,371	321	1,093	3,764	2,772	339	338	218	526	54,362
2013	6,300	22,000	10,253	219	2,405	3,351	3,006	442	297	154	379	54,930
2014	5,040	17,596	8,319	176	1,975	2,679	2,404	353	247	106	379	47,663
2015	2,860	13,082	4,629	151	481	1,743	1,519	124	198	40	373	23,100
2016	2,938	16,645	2,943	81	260	833	902	33	57	9	768	26,630
2017	2,862	4,681	2,800	118	270	905	1,025	91	168	6	217	29,310
고성읍	427	724	378	26	50	109	110	15	24	-	44	1,530
삼산면	138	107	93	8	7	26	28	6	1	1	16	1,121
하일면	246	105	73	3	9	25	32	4	-	-	-	1,320
하이면	312	427	252	9	18	76	101	2	23	2	21	2,150
상리면	65	219	110	6	16	42	33	2	7	-	4	1,986
대가면	263	663	291	9	28	87	127	3	21	-	16	2,387
영현면	78	267	136	2	12	55	42	6	3	-	16	1,980
영오면	142	166	210	8	18	53	88	11	9	-	23	2,151
개천면	137	266	241	11	12	68	100	12	10	2	26	2,855
구만면	120	461	227	5	21	66	96	5	19	1	14	2,230
회화면	304	213	151	11	14	62	38	3	14	-	9	2,256
마암면	93	153	133	6	15	55	48	7	1	-	1	1,600
동해면	393	459	274	7	26	85	109	7	24	-	16	3,200
거류면	144	451	231	7	24	96	73	8	12	-	11	2,544

자료 : 보건소

37. 보건교육 실적

가. 건강생활 실천교육

단위 : 명

연도별 및 읍면별	합계 Total	금연 Refrain of smoking	영양 Nutrition	절주 Temper- ance	운동 Exercise	구강 보건 Oral health	안전 관리 Emergency medical treatment	약물 오남용 Drugstuffs abuse	성교육 Sex education	위생교육 (식품안전) Sanitation Food safety
2012	81,372	38,781	16,545	5,752	14,611	5,623	60	-	-	-
2013	67,392	14,230	14,899	10,750	19,566	7,697	-	-	250	-
2014	59,279	16,714	6,900	5,863	16,800	12,866	-	-	136	-
2015	59,372	17,452	5,976	5,578	18,786	11,580	-	-	-	-
2016	58,361	16,325	5,972	5,575	18,783	11,556	-	-	150	-
2017	49,001	11,246	6,143	4,862	15,158	11,592	-	-	-	-
고성읍	27,123	7,784	4,649	3,092	4,566	7,032	-	-	-	-
삼산면	1,577	254	130	108	753	332	-	-	-	-
하일면	1,024	257	36	114	333	284	-	-	-	-
하이면	2,657	258	96	94	1,840	369	-	-	-	-
상리면	1,064	276	22	110	333	323	-	-	-	-
대가면	1,095	280	157	112	333	213	-	-	-	-
영현면	893	137	57	81	333	285	-	-	-	-
영오면	1,332	358	133	225	333	283	-	-	-	-
개천면	1,026	245	48	98	333	302	-	-	-	-
구만면	1,118	279	132	105	333	269	-	-	-	-
회화면	3,696	301	287	211	2,328	569	-	-	-	-
마암면	1,378	288	66	124	610	290	-	-	-	-
동해면	2,029	246	87	193	1,191	312	-	-	-	-
거류면	2,989	283	243	195	1,539	729	-	-	-	-

자료 : 보건소

Health Education

나. 성인병예방 및 관리교육

단위 : 명

합계	고혈압	당뇨	비만· 고지혈증	암예방	아토피질환 (환경성질환)	뇌심혈관계질환	소화기계 질환	치매	기타
Total	Hypertension	Diabetes mellitus	Obesity Hyper lipidemia	Cancer	Atopy	Cerebrovascular diseases	Diseases of the digestive	Dementia	others
84,798	21,000	7,623	2,849	48,261	1,009	-	-	4,056	-
88,722	15,100	7,683	9,783	48,398	1,193	1,870	-	4,695	-
142,575	16,066	8,299	10,565	99,803	1,305	1,827	-	4,710	-
91,194	22,557	12,864	11,521	27,606	1,456	10,698	-	4,492	-
74,639	24,771	13,387	10,487	-	1,223	24,771	-	-	-
63,783	18,301	7,455	11,236	472	1,262	18,301	-	6,756	-
25,115	7,872	3,731	1,124	104	919	7,872	-	3,493	-
2,074	640	176	321	32	-	640	-	265	-
2,480	614	185	847	12	-	614	-	208	-
3,156	777	288	830	36	105	777	-	343	-
2,319	613	211	620	24	-	613	-	238	-
3,854	1,231	332	872	36	30	1,231	-	122	-
2,658	605	410	842	8	-	605	-	188	-
3,501	1,095	310	642	32	-	1,095	-	327	-
2,874	795	254	855	44	-	795	-	131	-
2,554	600	285	852	20	-	600	-	197	-
3,393	715	322	826	44	124	715	-	647	-
1,985	512	187	553	24	-	512	-	197	-
3,314	722	334	1,155	28	84	722	-	269	-
4,506	1,510	430	897	28	-	1,510	-	131	-

38. 어린이집

단위 : 개소, 명

연도별 및 읍면별	어린이집 현황 Childcare Facilities							
	합계 Total	국.공립 Public	사회복지법인 Social welfare Authorized	법인.단체 등 Corporation and others	민간 Private	가정 Play group	부모협동 Parents- Corporation	직장 Workshop
2012	33	2	-	2	17	12	-	-
2013	32	3	2	2	14	11	-	-
2014	31	3	2	2	12	12	-	-
2015	30	3	3	2	11	11	-	-
2016	27	3	3	2	10	9	-	-
2017	24	3	3	2	8	8	-	-
고성읍	21	2	3	2	7	7	-	-
삼산면	-	-	-	-	-	-	-	-
하일면	-	-	-	-	-	-	-	-
하이면	-	-	-	-	-	-	-	-
상리면	-	-	-	-	-	-	-	-
대가면	-	-	-	-	-	-	-	-
영현면	-	-	-	-	-	-	-	-
영오면	-	-	-	-	-	-	-	-
개천면	-	-	-	-	-	-	-	-
구만면	-	-	-	-	-	-	-	-
회화면	2	1	-	-	-	1	-	-
마암면	-	-	-	-	-	-	-	-
동해면	1	-	-	-	1	-	-	-
거류면	-	-	-	-	-	-	-	-

자료 : 행복나눔과

Childcare Facilities

보육아동현황 Children in Care									
합계 Total	남 Male	여 Female	국.공립	사회복지법인	법인.단체 등	민간	가정	부모협동	직장
			Public	Social welfare Authorized	Corporation and others	Private	Play group	Parents- Corporation	Workshop
-	-	-	-	-	-	-	-	-	-
1,545	840	705	211	130	188	840	176	-	-
1,773	963	810	220	216	193	931	213	-	-
1,497	755	742	187	189	180	758	183	-	-
1,449	711	738	206	189	178	724	152	-	-
1,369	678	691	206	198	183	655	127	-	-
1,218	606	612	129	198	183	596	112	-	-
-	-	-	-	-	-	-	-	-	-
-	-	-	-	-	-	-	-	-	-
-	-	-	-	-	-	-	-	-	-
-	-	-	-	-	-	-	-	-	-
-	-	-	-	-	-	-	-	-	-
-	-	-	-	-	-	-	-	-	-
-	-	-	-	-	-	-	-	-	-
-	-	-	-	-	-	-	-	-	-
-	-	-	-	-	-	-	-	-	-
92	44	48	77	-	-	-	15	-	-
-	-	-	-	-	-	-	-	-	-
59	28	31	-	-	-	59	-	-	-
-	-	-	-	-	-	-	-	-	-

39. 자원봉사자 현황 Volunteers

단위 : 명

연도별 및 읍면별	성별 By Gender			연령별 By Age						
	계 Total	남 Male	여 Female	계 Total	19세 이하 years old and under	20~29	30~39	40~49	50~59	60세 이상 years old and over
2012	11,021	5,752	5,269	11,021	1,759	734	962	2,515	2,467	2,584
2013	11,802	6,186	5,616	11,802	1,685	1,198	810	2,567	2,698	2,844
2014	9,742	4,629	5,113	9,742	2,263	1,500	630	1,879	1,966	1,504
2015	11,167	5,283	5,884	11,167	2,975	1,867	688	1,884	2,040	1,713
2016	12,011	5,642	6,369	12,011	3,249	2,140	676	1,843	2,098	2,005
2017	13,395	6,277	7,118	13,395	3,453	2,610	726	1,875	2,322	2,409
고성읍	9,197	4,219	4,978	9,197	2,959	2,328	467	1,193	1,187	1,063
삼산면	295	115	180	295	19	10	15	99	59	93
하일면	257	99	158	257	5	3	16	65	125	43
하이면	302	117	185	302	12	26	27	58	76	103
상리면	171	87	84	171	31	2	5	19	42	72
대가면	176	93	83	176	7	4	11	26	59	69
영현면	130	57	73	130	2	3	8	12	39	66
영오면	247	151	96	247	52	4	12	31	52	96
개천면	180	98	82	180	12	2	9	41	52	64
구만면	74	20	54	74	6	1	8	9	15	35
회화면	977	469	508	977	239	67	57	168	221	225
마암면	602	317	285	602	46	52	28	87	157	232
동해면	196	97	99	196	6	9	21	25	42	93
거류면	591	338	253	591	57	99	42	42	196	155

자료 : 주민생활과

40. 기초노령연금 수급자 수

Number of Basic Senior Pension Recipients

단위 : 명, %

연 도 별	전제 노인 대비 기초노령연금 수급자 (명) Total recipients of Basic Senior Pension as % of Total Population 65+ (Persons)								
	전체 노인 Population 65 years old & over			수급자 수 Total recipients			수급률 (%) Take-up rate		
	합계 Total	남 Male	여 Female	합계 Total	남 Male	여 Female	합계 Total	남 Male	여 Female
2012	13,532	5,076	8,456	11,057	-	-	81.7	-	-
2013	13,793	5,262	8,531	11,076	-	-	80.3	-	-
2014	14,092	5,396	8,696	11,516	-	-	81.7	-	-
2015	14,222	5,494	8,728	11,516	-	-	81.0	-	-
2016	14,462	5,665	8,797	11,464	3,979	7,485	79.3	-	-
2017	14,842	5,893	8,949	11,922	4,247	7,675	80.3	72	86

자료 : 행복나눔과
주 : 2012년 기준부터 신규 통계자료로 추가됨.



환경

ENVIRONMENT

1. 환경오염물질 배출사업장
Environmental Pollutant Emitting Facilities
2. 환경오염 배출사업장 단속 및 행정조치
Inspection & Administrative Measures for Environmental Pollutant Emitting Facilities
3. 보건환경 검사실적
Health and Environmental Inspection
4. 쓰레기 수거
Waste Collection and Disposal
5. 생활폐기물 매립지
General waste Landfill
6. 하수 및 분뇨 발생량 및 처리현황
Sewage & Night Soil Discharge and Treatment
7. 하수종말처리장
Sewage Treatment Plants

1. 환경오염물질 배출사업장 Environmental Pollutant Emitting Facilities

단위 : 개소

연도별	총계 (A+B+C) Grand Total	대기(가스, 먼지, 매연 및 악취) Air pollution(gas, dust, soot and bad smell)					
		계(A) Total	1종 Class 1	2종 Class 2	3종 Class 3	4종 Class 4	5종 Class 5
2012	249	63	7	3	3	24	26
2013	247	60	5	4	1	23	27
2014	236	58	5	4	1	27	21
2015	243	67	5	5	1	30	26
2016	243	67	5	5	1	30	26
2017	248	67	5	4	1	29	28

연도별	수질(폐수) Water Pollution(waste water)						소음 및 진동 (C) Noise & vibration
	계 (B) Total	1종 Class 1	2종 Class 2	3종 Class 3	4종 Class 4	5종 Class 5	
2012	102	-	-	2	3	97	84
2013	102	-	-	2	3	97	85
2014	85	-	-	2	2	81	93
2015	95	-	-	3	1	91	81
2016	95	-	-	3	1	91	81
2017	101	-	-	5	2	94	80

자료 : 환경과

2. 환경오염 배출사업장 단속 및 행정조치

Inspection & Administrative Measures for Environmental Pollutant Emitting Facilities

단위 : 개소, 건

연도별	배출업소 Number of pollutant emitting facilities	단속업소 Number of establishment inspected	위반업소 (A+B) Number of violations	행정처분내역 Administrative actions taken		
				계 (A) Total	경고 Warnings	개선명령 Order of repair
2012	182	80	3	3	2	6
2013	247	86	7	7	-	5
2014	236	94	8	8	4	4
2015	243	82	4	4	-	1
2016	243	87	9	9	4	4
2017	248	71	21	21	11	6

연도별	행정처분내역 Administrative actions taken						병과고발 (B) Accusation with administrative measures
	조업정지 Temporary suspension	사용금지 Prohibition on use	허가취소 License revoked	폐쇄명령 Abolish	순수고발 Accusation	기타 Others	
2012	1	1	-	-	-	-	1
2013	-	2	-	-	-	-	2
2014	-	-	-	-	-	-	-
2015	1	1	-	1	-	-	-
2016	1	-	-	-	-	-	-
2017	1	3	-	-	-	-	4

자료 : 환경과

3. 보건환경 검사실적

Health and Environmental Inspection

단위 : 건

연도별	합계 Total	보건분야 Health fields					
		소계 Total	역학조사 Epidemiology research	미생물검사 Microbiology test	약품분석 Drug analysis	식품분석 Food analysis	농산물분석 product analysis
2012	327	204	-	65	18	121	-
2013	406	139	-	32	6	101	-
2014	453	234	-	45	10	179	-
2015	361	207	-	57	10	140	-
2016	580	342	-	246	10	86	-
2017	724	450	316	46	20	68	-

연도별	환경분야 Environment fields						
	소계 Total	환경조사 Environment research	대기보전 Air quality preservation	수질보전 Water quality preservation	수질검사 Potable water analysis	폐기물분석 Waste analysis	수계조사 (해양조사) Marine investigation
2012	123	12	10	40	31	29	1
2013	267	-	16	60	68	77	46
2014	219	26	4	94	68	27	-
2015	154	45	5	32	36	36	-
2016	238	-	27	-	113	98	-
2017	274	133	34	107	-	-	-

자료 : 경상남도보건환경연구원

4. 쓰레기 수거

Waste Collection and Disposal

단위 : 명, 톤, 대

연도별	행정구역(A) Administrative area		청소구역(B) Waste-collected area		수거지 인구율 (B/A)	배출량(C) (톤/일) (c)	처리량(D) (톤/일) (d)	수거율(% (d/c)
	면적 Area	인구 Population	면적 Area	인구 Population	Population ratio in the waste- collected area	(ton/day) Amount of discharged waste	(ton/day) Amount of waste disposal	Disposal ratio
2012	517	56,906	517	56,906	100	29	29	100
2013	517	56,369	517	56,369	100	30	30	100
2014	517	57,659	517	57,659	100	30	30	100
2015	517	57,175	517	57,175	100	29	29	100
2016	517	51,703	517	51,703	100	29	29	100
2017	517	54,060	517	54,060	100	29	29	100

자료 : 환경과
주 : 사업장 생활폐기물 포함.

4. 쓰레기 수거(계속)

단위 : 명, 톤, 대

수거처리 By type of waste disposal

연도별	계 Total	매립 Landfill	소각 Incineration	재활용 Recycling	해양 배출 Dumping at sea	기타 Other	폐기물 Wastes								
							생활폐기물 Domestic wastes				사업장 배출시설계 폐기물 Industrial wastes				
							발생량 Gene- ration	매립 Landfill	소각 Incineration	재활용 Recycling	발생량 Gene- ration	매립 Landfill	소각 Incineration	재활용 Recycling	해양 배출 Dumping at sea
2012	2,595	618	144	1,667	12	155	29	2	16	11	1,244	59	3	1,169	12
2013	2,774	695	199	1,854	12	14	30	4	17	9	1,438	26	6	1,394	12
2014	2,943	870	161	1,894	7	11	30	3	16	11	1,659	59	3	1,590	7
2015	3,817	1,593	177	1,972	5	71	29	1	17	12	2,360	695	3	1,656	5
2016	4,020	1,824	205	1,985	3	3	29	8	17	4	2,524	837	6	1,678	3
2017	3,958	1,784	97	2,071	3	3	29	9	14	6	2,403	828	5	1,567	3

자료 : 환경과
주 : 사업장 생활폐기물 포함.

Waste Collection and Disposal(Cont'd)

단위 : 명, 톤, 대

수거처리 By type of waste disposal

폐기물 Wastes

건설 폐기물 Construction wastes					지정 폐기물 Specified wastes						
발생량 Generation	매립 Landfil	소각 Incineration	재활용 Recycling	해역 배출 Dumping at sea	전년도 이월량 Carry over	해당 연도 발생량	매립 Landfil	소각 Incineration	재활용 Recycling	해역 배출 Dumping at sea	기타 보관량 Custody
304	-	-	304	-	-	1,019	557	125	183	-	155
268	-	-	268	-	-	1,038	665	176	183	-	14
116	-	-	116	-	-	1,138	808	142	177	-	11
128	-	-	128	-	-	1,301	897	157	176	-	71
151	-	-	151	-	-	1,316	979	182	152	-	3
209	-	-	209	-	-	1,317	947	78	289	-	3

4. 쓰레기 수거(계속)

Waste Collection and Disposal(Cont'd)

단위 : 명, 톤, 대

연도별	지방자치단체 Local government				대행업체 Service company				자가처리업소 Self-managed workplace			
	인원 Workers	장비 Equipment			인원 Workers	장비 Equipment			인원 Workers	장비 Equipment		
		차량 Motorcars	손수레 Handcars	중장비 Heavy Equipment		차량 Motorcars	손수레 Handcars	중장비 Heavy Equipment		차량 Motorcars	손수레 Handcars	중장비 Heavy Equipment
2012	44	13	5	1	-	-	-	-	-	-	-	-
2013	44	16	5	1	-	-	-	-	-	-	-	-
2014	44	16	5	1	-	-	-	-	-	-	-	-
2015	44	16	5	1	-	-	-	-	-	-	-	-
2016	42	16	5	1	-	-	-	-	-	-	-	-
2017	44	16	5	1	-	-	-	-	-	-	-	-

자료 : 환경과

주 : 사업장 생활폐기물 포함.

5. 생활폐기물 매립지 General waste Landfill

단위 : 개소

연도별	개소 Number of landfills	면적 (m ²) Area of landfills	총매립용량 (m ³) Total landfill capacity	기매립량 (m ³) Current landfill amount	잔여매립 가능량(m ³) Residual landfill capacity
2012	1	13,275	85,234	66,348	18,886
2013	1	13,275	85,234	68,177	17,057
2014	1	13,275	85,234	69,914	15,320
2015	1	13,275	85,234	71,992	13,242
2016	2	37,043	271,234	76,198	195,036
2017	2	37,043	271,234	81,688	189,546

자료 : 환경과

6. 하수 및 분뇨 발생량 및 처리현황

연도별	하수 및 분뇨 발생량 Amount of Sewage & Night Soil generated					
	하수 Sewage			분뇨 Night soil		
	발생량(m ³ /일) Amount of generated			발생량 Amount of generated		
	계 Total	하수처리구역내 Inner area of Sewage treatment	하수처리구역외 Outer area of Sewage treatment	계(A) Total	수거식(B) Squat toilet	수세식(C) Flush toilet
2012	14,651	6,921	7,730	25	1	24
2013	16,327	8,465	7,862	31	2	29
2014	15,947	8,973	6,974	33	2	31
2015	16,230	11,355	4,875	36	2	34
2016	16,744	11,943	4,801	37	2	35
2017	15,068	10,368	4,700	37	2	35

연도별	시설명 Facility	분뇨처리시설 Night soil treatment facility					
		시설용량(m ³ /일) Capacity			처리량(m ³ /일) Amount of waste disposal		
		물리적 Mechanical	생물학적 Biological	고도 Advanced	물리적 Mechanical	생물학적 Biological	고도 Advanced
2012	고성군분뇨처리시설	-	50	-	-	25	-
2013	고성군분뇨처리시설	-	50	-	-	31	-
2014	고성군분뇨처리시설	-	50	-	-	33	-
2015	고성군분뇨처리시설	-	50	-	-	36	-
2016	고성군분뇨처리시설	-	50	-	-	8	-
2017	고성군분뇨처리시설	-	50	-	-	38	-

자료 : 상하수도사업소

Sewage & Night Soil Discharge and Treatment

하수 및 분뇨 발생량 Amount of Sewage & Night Soil generated					
분뇨 Night soil					
처리대상량(m³/일) Target treatment volume(m³/day)			처리대상 제외 Out of Treatment		
계(D) Total	수거분뇨 Night soil Collected	정화조오니 Sludge from septic tank	계 Total	오.벽지분뇨 Night soil of the back country	정화조등에서 처리 Treatment of Sludge
25	1	24	-	-	-
31	2	29	-	-	-
31	2	29	-	-	-
36	2	34	-	-	-
37	2	35	-	-	-
37	2	35	-	-	-

분뇨처리시설 Night soil treatment facility					
연계처리장명 Relative treatment plants	사업비(백만원) Operation expense (Million won)	운영방법 Operation method	방류수역 Waters of disposal		
			지류 Branch stream	본류 Main stream	수계 Water System
고성군하수처리장	1,650	직영	하수연계처리	당항	남해
고성군하수처리장	1,650	직영	하수연계처리	당항	남해
고성군하수처리장	1,650	직영	하수연계처리	당항	남해
고성군하수처리장	1,650	직영	하수연계처리	당항	남해
고성군하수처리장	1,650	직영	하수연계처리	당항	남해
고성군하수처리장	1,650	직영	하수연계처리	당항	남해

6. 하수 및 분뇨발생량 및 처리현황(계속) Sewage & Night Soil Discharge and Treatment(Cont'd)

연도별	분뇨수집·운반업체 Company of night soil collection & delivery						
	업체수 No of company	시설(차량)현황(대수) Facility(Vehicles)					종사인원 No. of worker
		계 Total	3톤이하 Less than 3ton	4.5톤이하 Less than 4.5ton	8톤이하 Less than 8ton	기타 Others	
2012	2	4	1	2	1	—	3
2013	2	4	1	2	1	—	3
2014	2	4	1	2	1	—	3
2015	1	4	1	1	1	1	5
2016	1	4	1	1	1	1	5
2017	1	4	1	1	1	1	5

자료 : 상하수도사업소

7. 하수종말처리장 Sewage Treatment Plants

연도별 및 처리장별	시설명 (하수/마을) Facility	소재지 Location	시설용량 (하수/마을) (일/m ³) Capacity of plants			
			계 Total	물리적 Mechanical	생물학적 Biological	고도 Advanced
2012	하수2/마을19		(14000/1443)	-	(0/85)	(14000/1313)
2013	하수2/마을19		(14,000/1,463)	-	(0/40)	(14,000/1,423)
2014	하수3/마을19		(15,200/1,463)	-	(0/40)	(15,200/1,423)
2015	하수3/마을20		(15,200/1,718)	-	(0/0)	(15,200/1,718)
2016	하수3/마을24		(15,200/2,018)	-	(0/0)	(15,200/2,018)
2017	하수3/마을25		(15,200/2,094)	-	(0/0)	(15,200/2,094)
고성	고성하수처리장	고성읍 동해로 121	13,000	-	-	13,000
회화	회화하수처리장	회화면 마구들4길 99	1,000	-	-	1,000
거류	거류하수처리장	거류면 신용리 1333	1,200	-	-	1,200
소계	마을		2,094	-	-	2,094
	장계마을하수도	고성읍 우산리 200-30	30	-	-	30
	제전마을하수도	하이면 덕명5길 53-7	50	-	-	50
	생곡마을하수도	영오면 생곡리630-1	49	-	-	49
	녹명마을하수도	회화면 녹명리392	50	-	-	50
	법진마을하수도	마암면 화산리230-1	40	-	-	40
	대천마을하수도	동해면 외산리 848	40	-	-	40
	봉암마을하수도	동해면 봉암리425-3	110	-	-	110
	죽동마을하수도	고성읍 죽계리848-15	70	-	-	70
	신부마을하수도	고성읍 신월리 300	40	-	-	40
	덕명마을하수도	하이면 덕명리 376	55	-	-	55
	용호마을하수도	삼산면 미룡리 928-3	55	-	-	55
	낙안마을하수도	영오면 영산리 263-9	110	-	-	110
	봉림마을하수도	영현면 봉림리 9-1	55	-	-	55
	오동마을하수도	영오면 오서리 4	90	-	-	90
	삼계마을하수도	대가면 유흥리 985-10	80	-	-	80
	신은마을하수도	거류면 은월리 1242	130	-	-	130
	임포마을하수도	하일면 학림리 380-16	200	-	-	200
	장기마을하수도	동해면 장기리 291-10	130	-	-	130
	낙동마을하수도	구만면 광덕리 905-3	100	-	-	100
	신덕마을하수도	하이면 덕호리 706-3	255	-	-	255
	삼봉마을하수도	삼산면 삼봉리 525	95	-	-	95
	춘암마을하수도	하일면 춘암리 377-13	95	-	-	95
	영대마을하수도	영오면 영대리 1104-1	60	-	-	60
	명성마을하수도	개천면 예성리 126-1	50	-	-	50
	동화마을하수도	하일면 춘암리 18-1	55	-	-	55

자료 : 상하수도사업소

7. 하수종말처리장(계속)

연도별 및 처리장별	처리량 (하수/마을) (일/㎥) Treatment amount				처리방법 Treatment method
	계 Total	물리적 Mechanical	생물학적 Biological	고도 Advanced	
2012	(10,017/1,554)	—	(0/57)	(10017/1497)	산화구법 외
2013	(9,253/1,471)	—	(0/18)	(9,253/1,453)	산화구법 외
2014	(9,736/1,326)	—	(0/27)	(9,736/1,299)	산화구법 외
2015	(9,978/1,377)	—	(0/0)	(9,978/1,377)	산화구법 외
2016	(9,705/2,238)	—	(0/0)	(9,705/2,238)	산화구법 외
2017	(8,768/1,655)	—	(0/0)	(8,768/1,655)	산화구법 외
고성	7,540	—	—	7,540	산화구
회화	639	—	—	639	Cass-SBR
거류	589	—	—	589	Cass-SBR
소계	1,655	—	—	1,655	
	26	—	—	26	SNR공법
	11	—	—	11	SNR공법
	29	—	—	29	SNR공법
	41	—	—	41	SNR공법
	31	—	—	31	SNR공법
	6	—	—	6	SNR공법
	86	—	—	86	SNR공법
	70	—	—	70	SNR공법
	4	—	—	4	Cass-SBR
	29	—	—	29	Cass-SBR
	44	—	—	44	SNR공법
	87	—	—	87	SNR공법
	56	—	—	56	SNR공법
	80	—	—	80	SNR공법
	94	—	—	94	SNR공법
	154	—	—	154	SNR공법
	194	—	—	194	SNR공법
	96	—	—	96	SNR공법
	76	—	—	76	SNR공법
	152	—	—	152	SNR공법
	48	—	—	48	SNR공법
	64	—	—	64	SNR공법
	96	—	—	96	SNR공법
	26	—	—	26	SNR공법
	55	—	—	55	SNR공법

자료 : 상하수도사업소

Sewage Treatment Plants(Cont'd)

연계처리량 (하수/마을) (일/㎡) Relative treatment plants				가동 개시일 operation start	사업비 (백만원) Operation expense (Million won)
분뇨 Night soil	축산 Livestock	침출수 Leachate	기타 others		
25.4	-	-	-	-	69,176
30.5	-	-	-	-	69,176
33.0	-	-	-	-	90,383
33.0	-	-	-	-	94,557
37.4	-	-	-	-	105,540
37.8	-	-	-	-	107,973
37.8	-	-	-	'02.12.31.	-
-	-	-	-	'09.08.12.	-
-	-	-	-	'14.01.29.	-
-	-	-	-	-	-
-	-	-	-	'01.01.15.	-
-	-	-	-	'00.08.14.	-
-	-	-	-	'05.02.14.	-
-	-	-	-	'98.12.15.	-
-	-	-	-	'99.03.15.	-
-	-	-	-	'02.06.15.	-
-	-	-	-	'97.10.01.	-
-	-	-	-	'05.03.15.	-
-	-	-	-	'05.01.15.	-
-	-	-	-	'05.01.15.	-
-	-	-	-	'07.02.15.	-
-	-	-	-	'07.05.15.	-
-	-	-	-	'07.06.20.	-
-	-	-	-	'07.08.01.	-
-	-	-	-	'08.10.08.	-
-	-	-	-	'09.11.23.	-
-	-	-	-	'09.11.23.	-
-	-	-	-	'09.11.23.	-
-	-	-	-	'09.12.16.	-
-	-	-	-	'14.12.19.	-
-	-	-	-	'16.02.16.	-
-	-	-	-	'16.10.17.	-
-	-	-	-	'16.01.13.	-
-	-	-	-	'16.02.16.	-
-	-	-	-	'17.12.28	-

7. 하수종말처리장(계속) Sewage Treatment Plants(Cont'd)

연도별 및 처리장별	운영방법 Operation Method	방류수 소독방법 Waters of disinfection a way	방류수역 Waters of disposal		
			지류 Branch stream	본류 Main stream	수계 Watar System
2012
2013
2014
2015
2016
2017
고성	자체	UV소독	고성천	남해	연안
회화	자체	UV소독	당항만	남해	연안
거류	자체	UV소독	신용천	남해	연안
소계					
	위탁	미소독	고성천	남해	연안
	위탁	미소독	자란만	남해	연안
	위탁	미소독	영오천	남해	연안
	위탁	미소독	구만천	남해	연안
	위탁	미소독	마암천	남해	연안
	위탁	미소독	당항만	남해	연안
	위탁	미소독	당동만	남해	연안
	위탁	미소독	고성천	남해	연안
	위탁	UV소독	고성만	남해	연안
	위탁	UV소독	자란만	남해	연안
	위탁	미소독	용호천	남해	연안
	위탁	미소독	영오천	남강	남강
	위탁	미소독	영천강	남강	남강
	위탁	미소독	영오천	남강	남강
	위탁	미소독	고성천	남해	연안
	위탁	미소독	신용천	남해	연안
	위탁	UV소독	도동천	남해	연안
	위탁	미소독	당항만	남해	연안
	위탁	미소독	구만천	남해	연안
	위탁	미소독	자란만	남해	연안
	위탁	UV소독	자란만	남해	연안
	위탁	UV소독	자란만	남해	연안
	위탁	미소독	영오천	남강	남강
	위탁	미소독	영오천	남강	남강
	위탁	미소독	가화천	남해	연안

자료 : 상하수도사업소

1. 학교 총 개황
Summary of Schools
2. 유치원
Kindergartens
3. 초등학교
Elementary Schools
4. 중학교(국·공립)
Middle Schools
(National & Public)
5. 중학교(사립)
Middle Schools(Private)
6. 일반계 고등학교(국·공립)
General High Schools
(National & Public)
7. 일반계 고등학교(사립)
General High Schools(Private)
8. 특성화 고등학교(국·공립)
Specialized High Schools
(National & Public)
9. 특성화 고등학교(사립)
Specialized High Schools(Private)
10. 각종학교(국·공립)
miscellaneous school(National & Public)
11. 적령아동취학
Enrollment of Children at the Right
Age for Compulsory Education
12. 사설학원 및 독서실
Private Institute
13. 공공도서관
Public Libraries
14. 박물관
Museums
15. 문화재
Cultural Properties
16. 문화공간
Cultural Facilities
17. 체육시설
Public Sports Facilities
18. 청소년 수련 시설
Youth Facilities
19. 언론매체
Mass Media
20. 출판, 인쇄 및 기록매체업 현황(산업분류별)
Publishing, Printing and Reproduction of
Recorded Media Companies(by Industrial Classes)

1. 학교 총 개황

단위 : 개, 명

연도별 및 학교별	학교수 Number of schools	학급 및 학과수 Number of classes & departments	보통교실수 Number of Classrooms	학생수 Students		
				계 Total	남 Male	여 Female
2012	51	330	328	6,164	3,435	2,729
2013	51	327	331	5,922	3,284	2,638
2014	51	325	330	5,289	2,943	2,346
2015	51	320	488	5,494	3,026	2,468
2016	49	313	476	5,283	2,928	2,355
2017	49	319	461	5,234	2,904	2,330
2018	49	299	482	5,127	2,853	2,274
유치원	18	25	8	277	151	126
초등학교	19	158	239	2,237	1,206	1,031
중학교	8	50	119	1,024	508	516
(공립)	7	42	105	843	327	516
(사립)	1	8	14	181	181	-
일반계고등학교	3	47	72	1,158	581	577
(공립)	1	17	19	422	224	198
(사립)	2	30	53	736	357	379
특성화고등학교	1	19	44	431	407	24
(공립)	1	19	44	431	407	24

자료 : 경상남도 고성교육지원청(2018. 4. 1.기준임), 분교포함

Summary of Schools

교직원수 Teachers and Staffs					
교원수 Teachers			사무직원수 Clerical Staffs		
계 Sub-total	남 Male	여 Female	계 Sub-total	남 Male	여 Female
620	283	337	137	86	51
633	285	348	259	97	162
621	265	356	139	80	59
630	261	369	136	68	68
620	252	368	138	71	67
615	248	367	141	75	66
613	244	369	135	75	60
33	1	32	4	2	2
278	90	188	83	45	38
144	60	84	27	15	12
125	47	78	24	13	11
19	13	6	3	2	1
113	64	49	13	9	4
42	21	21	5	2	3
71	43	28	8	7	1
45	29	16	8	4	4
45	29	16	8	4	4

2. 유치원

단위 : 개, 명

연도별 및 학교별	원수 Number	학급수 Classes	원아수 Children			교원수 Teachers			사무직원수 Clerical staffs		
			계 Total	남 Male	여 Female	계 Total	남 Male	여 Female	계 Total	남 Male	여 Female
2012	18	26	452	238	214	39	-	39	8	4	4
2013	18	26	369	200	169	48	-	48	4	4	-
2014	18	26	344	187	157	43	-	43	4	4	-
2015	18	25	326	183	143	51	1	50	4	3	1
2016	18	26	311	176	135	55	1	54	3	1	2
2017	18	26	290	155	135	43	1	42	5	2	3
2018	18	25	277	151	126	33	1	32	4	2	2
고성읍	2	2	21	7	14	2	-	2	-	-	-
철성초등병설유치원	1	1	11	4	7	1	-	1	-	-	-
울천초등병설유치원	1	1	10	3	7	1	-	1	-	-	-
삼산면	1	1	11	9	2	1	-	1	-	-	-
삼산초등병설유치원	1	1	11	9	2	1	-	1	-	-	-
하일면	1	1	6	3	3	1	-	1	-	-	-
하일초등병설유치원	1	1	6	3	3	1	-	1	-	-	-
하이면	1	1	10	6	4	1	-	1	-	-	-
하이초등병설유치원	1	1	10	6	4	1	-	1	-	-	-
상리면	1	1	8	6	2	1	-	1	-	-	-
상리초등병설유치원	1	1	8	6	2	1	-	1	-	-	-

자료 : 경상남도 고성교육지원청(2018. 4. 1.기준임)

Kindergartens

재취원자수 Children readmitted			수료자수 Children completed			교실수 Rooms			
계 Total	남 Male	여 Female	계 Total	남 Male	여 Female	계 Total	보통교실 Classroom	유희실 Playroom	공작실 Workshop room
180	97	83	389	208	181	27	24	2	1
185	104	81	430	228	202	27	26	1	-
146	79	67	349	186	163	13	13	-	-
134	71	63	291	156	135	15	15	-	-
163	97	66	159	86	73	17	17	-	-
146	80	66	156	94	62	10	10	-	-
158	86	72	197	104	93	9	8	1	-
11	3	8	3	3	-	-	-	-	-
6	2	4	2	2	-	-	-	-	-
5	1	4	1	1	-	-	-	-	-
8	7	1	3	1	2	-	-	-	-
8	7	1	3	1	2	-	-	-	-
5	2	3	1	1	-	-	-	-	-
5	2	3	1	1	-	-	-	-	-
7	4	3	4	2	2	-	-	-	-
7	4	3	4	2	2	-	-	-	-
7	5	2	4	2	2	-	-	-	-
7	5	2	4	2	2	-	-	-	-

2. 유치원(계속)

단위 : 개, 명

연도별 및 유치원별	수 Number	학급수 Classes	원아수 Children			교원수 Teachers		
			계 Total	남 Male	여 Female	계 Total	남 Male	여 Female
대가면	1	1	8	3	5	2	-	2
대흥초등병설유치원	1	1	8	3	5	2	-	2
영현면	1	1	3	2	1	2	-	2
영현초등병설유치원	1	1	3	2	1	2	-	2
영오면	1	1	3	1	2	1	-	1
영오초등병설유치원	1	1	3	1	2	1	-	1
개천면	1	1	11	8	3	1	-	1
개천초등병설유치원	1	1	11	8	3	1	-	1
구만면	1	1	1	-	1	1	-	1
구만초등병설유치원	1	1	1	-	1	1	-	1
회화면	1	1	14	7	7	1	-	1
회화초등병설유치원	1	1	14	7	7	1	-	1
마암면	1	1	5	2	3	1	-	1
마암초등병설유치원	1	1	5	2	3	1	-	1
동해면	1	1	7	3	4	1	-	1
동해초등병설유치원	1	1	7	3	4	1	-	1
거류면	4	11	169	94	75	17	1	16
고성유치원	1	8	141	75	66	13	1	12
거류초등병설유치원	1	1	9	6	3	1	-	1
동광초등병설유치원	1	1	11	8	3	1	-	1
방산초등병설유치원	1	1	8	5	3	2	-	2

자료 : 경상남도 고성교육지원청(2018. 4. 1.기준임)

Kindergartens(Cont'd)

사무직원수 Clerical staffs			재취원자수 Children readmitted			수료자수 Children completed			교실수 Rooms			
계 Total	남 Male	여 Female	계 Total	남 Male	여 Female	계 Total	남 Male	여 Female	계 Total	보통교실 Classroom	유희실 Playroom	공작실 Workshoproom
-	-	-	3	1	2	8	3	5	-	-	-	-
-	-	-	3	1	2	8	3	5	-	-	-	-
-	-	-	3	2	1	3	2	1	-	-	-	-
-	-	-	3	2	1	3	2	1	-	-	-	-
-	-	-	3	1	2	1	1	-	-	-	-	-
-	-	-	3	1	2	1	1	-	-	-	-	-
-	-	-	8	6	2	4	2	2	-	-	-	-
-	-	-	8	6	2	4	2	2	-	-	-	-
-	-	-	-	-	-	4	2	2	-	-	-	-
-	-	-	-	-	-	4	2	2	-	-	-	-
-	-	-	10	5	5	-	-	-	-	-	-	-
-	-	-	10	5	5	-	-	-	-	-	-	-
-	-	-	3	1	2	4	3	1	-	-	-	-
-	-	-	3	1	2	4	3	1	-	-	-	-
-	-	-	6	3	3	5	3	2	-	-	-	-
-	-	-	6	3	3	5	3	2	-	-	-	-
4	2	2	84	46	38	153	79	74	9	8	1	-
4	2	2	63	30	33	138	69	69	9	8	1	-
-	-	-	-	4	1	9	6	3	-	-	-	-
-	-	-	10	8	2	3	2	1	-	-	-	-
-	-	-	6	4	2	3	2	1	-	-	-	-

3. 초등학교

단위 : 개, 명, 천㎡

연도별 및 학교별	학교수 Number of schools		학급수 Number of classes	학생수 Students			교원수 Teachers		
	본교 School	분교 Branch		계 Total	남 Male	여 Female	계 Total	남 Male	여 Female
2012	19	-	165	2,348	1,198	1,150	277	95	182
2013	19	-	167	2,248	1,149	1,099	276	95	181
2014	19	-	164	2,161	1,103	1,058	272	86	186
2015	19	-	165	2,207	1,128	1,079	270	90	180
2016	19	-	165	2,156	1,114	1,042	274	95	179
2017	19	-	171	2,222	1,169	1,053	283	89	194
2018	19	-	158	2,237	1,206	1,031	276	90	186
고성읍	4	-	68	1,488	803	685	111	23	88
고성초등학교	1	-	34	878	463	415	50	10	40
대성초등학교	1	-	22	531	292	239	39	6	33
철성초등학교	1	-	6	49	25	24	12	3	9
율천초등학교	1	-	6	30	23	7	10	4	6
삼산면	1	-	6	30	17	13	11	6	5
삼산초등학교	1	-	6	30	17	13	11	6	5
하일면	1	-	6	25	14	11	11	6	5
하일초등학교	1	-	6	25	14	11	11	6	5
하이면	1	-	6	71	44	27	11	8	3
하이초등학교	1	-	6	71	44	27	11	8	3
상리면	1	-	6	44	24	20	11	2	9
상리초등학교	1	-	6	44	24	20	11	2	9
대가면	1	-	6	87	44	43	11	4	7
대흥초등학교	1	-	6	87	44	43	11	4	7

자료 : 경상남도 고성교육지원청(2018. 4. 1. 기준임), 분교포함

Elementary Schools

사무직원수 Clerical staffs			졸업자현황 Graduation		교지면적 School land area	건물면적 Building area	보통 교실수 No. of Classrooms
계 Total	남 Male	여 Female	졸업자수 Graduates	진학자수 Entrants to higher school			
80	52	28	519	519	280	54	169
142	49	93	495	495	262	49	166
78	46	32	441	441	283	54	170
81	40	41	354	354	283	55	221
86	44	42	377	377	283	55	219
88	48	40	354	354	283	55	223
83	45	38	340	340	280	58	239
19	13	6	218	218	61	19	87
6	3	3	115	115	21	8	41
6	4	2	92	92	9	7	28
4	4	—	10	10	15	2	10
3	2	1	1	1	16	2	8
4	2	2	3	3	11	2	11
4	2	2	3	3	11	2	11
5	3	2	2	2	12	3	12
5	3	2	2	2	12	3	12
3	3	—	11	11	15	3	11
3	3	—	11	11	15	3	11
4	1	3	12	12	25	3	11
4	1	3	12	12	25	3	11
4	3	1	9	9	19	2	11
4	3	1	9	9	19	2	11

3. 초등학교(계속)

단위 : 개, 명, 천㎡

연도별 및 학교별	학교수 Number of schools		학급수 Number of classes	학생수 Students			교원수 Teachers		
	본교 School	분교 Branch		계 Total	남 Male	여 Female	계 Total	남 Male	여 Female
영현면	1	-	6	17	8	9	8	3	5
영현초등학교	1	-	6	17	8	9	8	3	5
영오면	1	-	6	23	12	11	10	3	7
영오초등학교	1	-	6	23	12	11	10	3	7
개천면	1	-	6	36	20	16	10	3	7
개천초등학교	1	-	6	36	20	16	10	3	7
구만면	1	-	6	22	14	8	10	3	7
구만초등학교	1	-	6	22	14	8	10	3	7
회화면	1	-	6	123	64	59	13	8	5
회화초등학교	1	-	6	123	64	59	13	8	5
마암면	1	-	6	26	13	13	9	2	7
마암초등학교	1	-	6	26	13	13	9	2	7
동해면	1	-	6	37	16	21	13	5	8
동해초등학교	1	-	6	37	16	21	13	5	8
거류면	3	-	18	208	113	95	37	14	23
거류초등학교	1	-	6	103	59	44	12	4	8
동광초등학교	1	-	6	50	27	23	12	5	7
방산초등학교	1	-	6	55	27	28	13	5	8

자료 : 경상남도 고성교육지원청(2018. 4. 1. 기준임), 분교포함

Elementary Schools(Cont'd)

사무직원수 Clerical staffs			졸업자현황 Graduation		교지면적 School land area	건물면적 Building area	보통 교실수 No. of Classrooms
계 Total	남 Male	여 Female	졸업자수 Graduates	진학자수 Entrants to higher school			
4	2	2	3	3	8.0	2.0	8
4	2	2	3	3	8.0	2.0	8
4	4	-	7	7	12	2	8
4	4	-	7	7	12	2	8
7	2	5	7	7	11	2	8
7	2	5	7	7	11	2	8
3	1	2	3	3	15	2	9
3	1	2	3	3	15	2	9
4	2	2	21	21	20	5	12
4	2	2	21	21	20	5	12
4	2	2	3	3	14	2	8
4	2	2	3	3	14	2	8
6	3	3	8	8	13	3	8
6	3	3	8	8	13	3	8
12	4	8	33	33	44	8	35
6	3	3	21	21	16	4	15
3	1	2	6	6	16	2	9
3	-	3	6	6	12	2	11

4. 중학교(국·공립)

단위 : 개, 명, 천㎡

연도별 및 학교별	학교수 Number of schools	학급수 Number of Classes	학생수 Students			교원수 Teachers		
			계 Total	남 Male	여 Female	계 Total	남 Male	여 Female
2012	9	57	1,205	530	675	133	67	66
2013	9	56	1,169	516	653	135	63	72
2014	9	57	1,100	502	598	134	56	78
2015	9	54	980	431	549	135	55	80
2016	7	46	893	369	524	123	45	78
2017	7	47	867	356	511	119	47	72
2018	7	42	848	332	516	124	46	78
고성중학교	1	7	171	171	-	20	6	14
고성여자중학교	1	15	382	-	382	33	6	27
소가야중학교	1	5	84	51	33	19	8	11
영천중학교	1	3	36	17	19	11	6	5
회화중학교	1	5	83	48	35	17	8	9
동해중학교	1	3	23	17	6	10	5	5
고성동중학교	1	4	69	28	41	14	7	7

자료 : 경상남도 고성교육지원청(2018. 4. 1. 기준임), 분교포함

Middle Schools(National & Public)

사무직원수 Clerical staffs			졸업자현황 Graduation		입학자현황 Entrance		교지면적	건물면적	보통교실 No. of Classrooms	
계	남	여	졸업자수	진학자수 Entrants to higher school	입학정원 Admission quota	입학자수 Entrants			School land area	Building area
Total	Male	Female	Graduates							
25	13	12	471	469	397	397	143	29	58	3
73	25	48	423	421	544	382	144	28	57	3
31	16	15	385	385	323	323	144	28	60	3
25	11	14	407	404	282	282	144	28	60	3
23	12	11	364	364	235	235	144	34	98	5
22	11	11	313	313	290	290	159	34	98	5
24	13	11	288	286	266	266	157	35	105	5
3	2	1	79	79	50	50	26	5	16	1.0
3	1	2	98	98	120	120	25	6	28	2.0
6	3	3	20	20	24	24	48	10	14	0.0
3	2	1	16	16	11	11	16	3	10	0.0
4	3	1	41	41	26	26	18	5	13	1.0
2	-	2	8	6	8	8	9	2	9	0.0
3	2	1	26	26	27	27	15	4	15	1.0

5. 중학교(사립)

단위 : 개, 명, 천㎡

연도별 및 학교별	학교수 Number of schools	학급수 Number of Classes	학생수 Students			교원수 Teachers			사무직원수 Clerical staffs		
			계 Total	남 Male	여 Female	계 Total	남 Male	여 Female	계 Total	남 Male	여 Female
2012	1	9	262	262	-	17	14	3	3	2	1
2013	1	9	268	268	-	18	14	4	4	2	2
2014	1	9	274	274	-	19	6	3	3	2	1
2015	1	8	216	216	-	19	15	4	3	2	1
2016	1	8	208	208	-	18	15	3	3	2	1
2017	1	7	175	175	-	16	13	3	3	2	1
2018	1	8	181	181	-	18	13	5	3	2	1
철성중학교	1	8	181	181	-	18	13	5	3	2	1

자료 : 경상남도 고성교육지원청(2018. 4. 1. 기준임), 분교포함

Middle Schools(Private)

졸업자현황 Graduation		입학자현황 Entrance		교지면적 School land area	건물면적 Building area	보통교실 No.of Classrooms	
졸업자수 Graduates	진학자수 Entrants to higher school	입학정원 Admission quota	입학자수 Entrants			교실수 Number	면적 Area
95	95	98	98	10	3	9	1
83	82	96	84	10	3	9	1
87	87	90	90	10	3	14	1
100	99	49	49	10	3	14	1
83	83	74	74	10	3	14	1
85	85	46	46	10	3	14	1
53	53	59	59	10	3	14	1
53	53	59	59	10	3	14	1

6. 일반계 고등학교(국 · 공립)

단위 : 개, 명, 천㎡

연도별 및 학교별	학교수 Number of schools	학급수 Number of Classes	학생수 Students			교원수 Teachers			사무직원수 Clerical staffs		
			계 Total	남 Male	여 Female	계 Total	남 Male	여 Female	계 Total	남 Male	여 Female
2012	1	18	487	247	240	39	24	15	5	3	2
2013	1	18	501	243	258	39	23	16	7	4	3
2014	1	19	495	230	265	41	24	17	6	3	3
2015	1	19	495	230	265	41	24	17	6	3	3
2016	1	20	484	240	244	42	18	24	6	3	3
2017	1	20	474	245	229	44	22	22	6	2	4
2018	1	17	422	224	198	42	21	21	5	2	3
고성중앙고등학교	1	17	422	224	198	42	21	21	5	2	3

자료 : 경상남도 고성교육지원청(2018. 4. 1. 기준임), 분교포함

General High Schools(National & Public)

졸업자현황 Graduation		입학자현황 Entrance		교지면적 School land area	건물면적 Building area	보통교실 No.of Classrooms	
졸업자수 Graduates	진학자수 Entrants to higher school	입학정원 Admission quota	입학자수 Entrants			개수 Number	면적 Area
167	164	168	168	30	11	18	1
155	138	168	175	30	11	19	1
165	152	165	164	30	11	19	1
165	152	165	164	30	11	19	1
170	154	162	169	30	11	19	1
160	144	162	153	30	11	19	1
151	138	108	108	31	11	19	1
151	138	108	108	31	11	19	1

7. 일반계 고등학교(사립)

단위 : 개, 명, 천㎡

연도별 및 학교별	학교수 Number of schools	학급수 Number of Classes	학생수 Students			교원수 Teachers			사무직원수 Clerical staffs		
			계 Total	남 Male	여 Female	계 Total	남 Male	여 Female	계 Total	남 Male	여 Female
2012	1	12	350	181	169	27	18	9	3	2	1
2013	1	12	337	164	173	27	20	7	3	2	1
2014	2	32	863	441	422	71	52	19	8	6	2
2015	2	31	836	432	404	71	47	24	7	6	2
2016	2	30	811	425	386	66	47	19	7	6	1
2017	2	30	790	411	379	68	47	21	8	7	1
2018	2	30	736	357	379	71	43	28	8	7	1
고성고등학교	1	18	434	190	244	43	28	15	5	4	1
철성고등학교	1	12	302	167	135	28	15	13	3	3	-

자료 : 경상남도 고성교육지원청(2018. 4. 1. 기준임), 분교포함

General High Schools(Private)

졸업자현황 Graduation		입학자현황 Entrance		교지면적 School land area	건물면적 Building area	보통교실 No.of Classrooms	
졸업자수 Graduates	진학자수 Entrants to higher school	입학정원 Admission quota	입학자수 Entrants			교실수 Number	면적 Area
108	90	112	112	22	6	12	1.0
117	106	112	112	22	7	12	1.0
301	245	272	273	34	17	41	2.7
298	249	275	275	34	17	51	3.4
288	241	271	271	34	17	53	3.5
264	241	250	251	34	17	53	4
263	237	230	223	34	17	53	4
156	133	138	132	24	10	31	2.3
107	104	92	91	10	7	22	1.2

8. 특성화 고등학교(국·공립)

단위 : 개, 명, 천㎡

연도별 및 학교별	학교수 Number of schools		학급수 Number of Classes	학생수 Students			교원수 Teachers		
	본교 School	분교 Branch		계 Total	남 Male	여 Female	계 Total	남 Male	여 Female
2012	1	-	18	477	456	21	42	33	9
2013	1	-	18	472	444	28	41	34	7
2014	1	-	18	453	419	34	43	32	11
2015	1	-	18	434	406	28	43	29	14
2016	1	-	18	420	396	24	42	31	11
2017	1	-	18	416	393	23	42	29	13
2018	1	-	19	431	407	24	45	29	16
경남항공고등학교	1	-	19	431	407	24	45	29	16

자료 : 경상남도 고성교육지원청(2018. 4. 1. 기준임), 분교포함

Specialized High Schools(National & Public)

사무직원수 Clerical Staffs			졸업자현황 Graduation		입학자현황 Entrance		교지면적 School land area	건물면적 Building area	보통교실 No.of Classrooms	
계 Total	남 Male	여 Female	졸업자수 Graduates	진학자수 Entrants to higher school	입학정원 Admission quota	입학자수 Entrants			교실수 Number	면적 Area
8	6	2	144	57	168	172	53	16	18	1,3
15	5	10	145	64	168	158	53	16	18	1,3
9	4	5	153	42	144	144	53	16	18	1,3
9	3	6	159	33	144	144	53	16	18	1,3
10	3	7	146	22	144	145	53		44	3,1
9	3	6	139	22	144	145	53	16	44	3,1
8	4	4	136	26	155	155	53	16	44	3,1
8	4	4	136	26	155	155	53	16	44	3,1

9. 특성화 고등학교(사립)

단위 : 개, 명, 천㎡

연도별 및 학교별	학교수 Number of schools		학급수 Number of Classes	학생수 Students			교원수 Teachers			사무직원수 Clerical Staffs		
	본교 School	분교 Branch		계 Total	남 Male	여 Female	계 Total	남 Male	여 Female	계 Total	남 Male	여 Female
2012	1	-	21	583	323	260	46	33	13	5	4	1
2013	1	-	21	558	300	258	46	33	13	5	4	1
2014	-	-	-	-	-	-	-	-	-	-	-	-
2015	-	-	-	-	-	-	-	-	-	-	-	-
2016	-	-	-	-	-	-	-	-	-	-	-	-
2017	-	-	-	-	-	-	-	-	-	-	-	-
2018	-	-	-	-	-	-	-	-	-	-	-	-
고성고등학교	-	-	-	-	-	-	-	-	-	-	-	-

자료 : 경상남도 고성교육지원청(2018. 4. 1. 기준임), 분교포함

Specialized High Schools(Private)

졸업자현황 Graduation		입학자현황 Entrance		교지면적 School land area	건물면적 Building area	보통교실 No.of Classrooms	
졸업자수 Graduates	진학자수 Entrants to higher school	입학정원 Admission quota	입학자수 Entrants			교실수 Number	면적 Area
181	155	196	201	22	10	24	1,6
191	146	192	181	22	10	24	1,6
-	-	-	-	-	-	-	-
-	-	-	-	-	-	-	-
-	-	-	-	-	-	-	-
-	-	-	-	-	-	-	-
-	-	-	-	-	-	-	-
-	-	-	-	-	-	-	-

10. 각종 학교(국 · 공립)

단위 : 개, 명, 천㎡

연도별 및 학교별	학교수 Number of schools		학급수 Number of Classes	학생수 Students			교원수 Teachers			사무직원수 Clerical Staffs		
	본교 School	분교 Branch		계 Total	남 Male	여 Female	계 Total	남 Male	여 Female	계 Total	남 Male	여 Female
2017	1	-	2	30	14	16	9	6	3	3	3	-
2018	1	-	4	58	27	31	14	8	6	3	3	-
경남고성 음악 고등학교	1	-	4	58	27	31	14	8	6	3	3	-

자료 : 경상남도 고성교육지원청(2018. 4. 1. 기준임), 분교포함

miscellaneous school(National & Public)

졸업자현황 Graduation		입학자현황 Entrance		교지면적 School land area	건물면적 Building area	보통교실 No.of Classrooms	
졸업자수 Graduates	진학자수 Entrants to higher school	입학정원 Admission quota	입학자수 Entrants			교실수 Number	면적 Area
-	-	30	30	13	3	6	3.0
-	-	31	31	13	3	6	3.0
-	-	31	31	13	3	6	3.0

11. 적령 아동 취학

Enrollment of Children at the Right Age for Compulsory Education

단위 : 명, %

연도별 및 읍면별	취학대상자 Children				취학자 Enrollments					취학율 Percentage of enrollment
	계	적령아동	유예 및 과령아	조기입학 신청자	계	적령아동	유예 및 과령아	조기 입학자	기타	
	Total	Children of schooling age	Overage children	Children under the schooling age	Total	Children of schooling age	Children over the schooling age	Children under the schooling age	other	
2012	342	335	7	-	342	335	7	-	-	100.0
2013	384	384	-	-	368	366	2	-	-	95.8
2014	376	376	-	-	373	373	-	-	-	99.2
2015	391	391	-	-	388	388	-	-	-	99.2
2016	384	379	4	1	371	362	4	3	2	96.6
2017	406	400	6	-	397	396	1	-	-	97.8
2018	363	355	5	3	351	343	5	3	-	96.7
고성읍	256	251	3	2	247	242	3	2	-	96.5
삼산면	2	2	-	-	2	2	-	-	-	100
하일면	1	1	-	-	1	1	-	-	-	100
하이면	11	11	-	-	11	11	-	-	-	100
상리면	10	8	1	1	10	8	1	1	-	100
대가면	17	17	-	-	17	17	-	-	-	100.0
영현면	4	4	-	-	4	4	-	-	-	100
영오면	2	1	1	-	2	1	1	-	-	100.0
개천면	4	4	-	-	4	4	-	-	-	100
구만면	5	5	-	-	5	5	-	-	-	100.0
회화면	21	21	-	-	20	20	-	-	-	95
마암면	7	7	-	-	7	7	-	-	-	100
동해면	6	6	-	-	6	6	-	-	-	100
거류면	17	17	-	-	15	15	-	-	-	88.2

자료 : 경상남도 고성교육지원청(2018. 4. 1. 기준임), 분교포함

12. 사설학원 및 독서실 Private Institute and Reading Room

단위 : 개, 명

연도별	학원수 Number of institutions						
	계 Total	직업기술 Occupational skills	국제실무 International practical affairs	인문사회 Liberal arts social sciences	경영실무 Man agement Business	예능 Arts	입시검정 및 보충학습 Entrance Exam & supplementary courses
2012	79	4	6	-	-	28	41
2013	79	4	6	-	-	20	49
2014	75	2	5	-	-	19	49
2015	75	2	4	-	-	20	49
2016	70	2	4	-	-	16	48
2017	69	2	4	-	-	17	46
2018	63	2	4	-	-	21	36
고성교육 지원청	63	2	4	-	-	21	36

자료 : 경상남도 고성교육지원청(2018. 4. 1. 기준임), 분교포함

12. 사설학원 및 독서실(계속)

단위 : 명, %

연도별	독서실 Study Room	수강자수 Attendants			이수자수 Course completed		
		계 Total	남 Male	여 Female	계 Total	남 Male	여 Female
2012	2	1,715	850	865	3,250	1,690	1,560
2013	2	3,102	1,582	1,520	3,006	1,510	1,496
2014	3	2,540	1,430	1,110	2,960	1,499	1,461
2015	3	1,801	902	899	2,416	1,201	1,215
2016	4	1,596	801	795	2,446	1,250	1,196
2017	4	1,386	704	682	2,190	1,103	1,087
2018	5	1,380	688	692	1,975	992	983
고성교육 지원청	5	1,380	688	692	1,975	992	983

자료 : 경상남도 고성교육지원청(2018. 4. 1.기준임)

Private Institute and Reading Room(Cont'd)

강사수 Instructors			직원수 Staff			강의실수 Classrooms	시험 실습실 Laboratories	사무실수 Offices
계 Total	남 Male	여 Female	계 Total	남 Male	여 Female			
172	52	120	132	42	90	223	5	77
167	46	121	131	39	92	211	5	75
150	49	101	130	40	90	281	6	71
154	52	102	103	48	55	288	6	70
157	48	109	97	46	51	283	6	70
145	43	102	89	41	48	177	6	70
143	40	103	84	39	45	168	7	70
143	40	103	84	39	45	168	7	70

13. 공공도서관 Public Libraries

단위 : 개, 권, 명, 천원

연도별 및 도서관별	도서관수 Number of libraries	직원수 Staffs	좌석수 Seats	자료수	Number of data		연간 이용자수 Annual users	연간 대여책수 Annual books lent	예산 Budget
					도서 Book	비도서 Non- book			
2012	1	7	175	73,001	65,579	7,422	98,593	169,770	194,695
2013	2	10	551	112,443	101,274	11,169	92,753	227,996	414,933
2014	2	13	591	119,037	107,648	11,389	231,566	109,999	401,667
2015	2	13	591	121,867	109,320	12,547	206,227	268,127	335,849
2016	2	14	591	130,287	116,983	13,304	212,077	279,669	377,067
2017	2	16	591	141,321	120,288	21,033	184,652	254,793	381,916
2018	2	16	591	155,572	134,539	21,033	191,151	277,169	404,022
고성도서관	1	13	491	119,922	102,269	17,653	181,343	269,518	326,922
고성 동부도서관	1	3	100	35,650	32,270	3,380	9,808	7,651	77,100

자료 : 경상남도 고성교육지원청, 문화체육과

주 : 고성도서관은 2018. 4. 1. 기준, 동부도서관은 2017. 12. 31. 기준임.

14. 박물관 Museums

단위 : 명, 점

연도별 및 박물관별	입장자 Entrants	계 Total	금속 Metal	옥석 Gems	토도 Pottery	골각 Curios
2012	344,561	4,319	47	1,422	1,038	3
2013	325,156	4,351	47	1,422	1,068	3
2014	385,266	4,345	184	1,479	1,028	38
2015	424,307	4,079	163	1,492	1,110	36
2016	346,171	4,507	172	1,731	1,224	40
2017	395,730	3,045	121	70	1,485	13
고성공룡박물관	351,749	169	-	-	-	-
고성박물관	35,949	1,849	119	70	1,469	13
고성탈박물관	8,032	1,027	2	-	16	-

연도별 및 박물관별	목축초질 Wooden & bamboo	칠피모지직 Ironware fur & pelt	서화탁본 Pictorial art and calligraphy	편직제품 Weaving	무구 Weapons	의상 Clothing	기타 Other
2012	576	9	25	-	-	41	1,158
2013	576	9	25	-	-	41	1,158
2014	555	386	245	2	-	9	379
2015	462	386	226	2	-	7	195
2016	524	386	226	2	-	7	195
2017	654	386	114	2	-	7	193
고성공룡박물관	-	-	-	-	-	-	169
고성박물관	48	-	111	-	-	2	17
고성탈박물관	606	386	3	2	-	5	7

자료 : 문화체육과, 상족암군립공원사업소
주 : 고성박물관 2012년 개관

15. 문화재

단위 : 개

연도별 및 읍면별	총계 Grand Total	지정문화재 Designated cultural properties						
		국가지정문화재 National cultural properties						
		계 Total	국보 National treasures	보물 Treasures	사적 명승지 Historic areas	천연기념물 Natural monuments	중요민속자료 Folklore materials	국가무형문화재 nation intangible cultural asset
2012	68	10	-	4	2	2	-	2
2013	70	10	-	4	2	2	-	2
2014	72	10	-	4	2	2	-	2
2015	72	10	-	4	2	2	-	2
2016	73	10	-	4	2	2	-	2
2017	78	10	-	4	2	2	-	2
고성읍	12	2	-	-	1	-	-	1
삼산면	-	-	-	-	-	-	-	-
하일면	8	-	-	-	-	-	-	-
하이면	13	3	-	2	-	1	-	-
상리면	1	1	-	-	-	-	-	1
대가면	6	-	-	-	-	-	-	-
영현면	1	1	-	-	-	1	-	-
영오면	-	-	-	-	-	-	-	-
개천면	20	2	-	2	-	-	-	-
구만면	2	-	-	-	-	-	-	-
회화면	1	-	-	-	-	-	-	-
마암면	7	-	-	-	-	-	-	-
동해면	5	1	-	-	1	-	-	-
거류면	2	-	-	-	-	-	-	-

자료 : 문화체육과

Cultural Properties

지정문화재 Designated cultural properties						등록문화재 Registered cultural properties
지방지정문화재 Local cultural properties					문화재자료 Cultural property materials	
계 Total	유형문화재 Tangible Cultural properties	기념물 Monuments	민속자료 Folklore materials	무형문화재 Intangible cultural properties		
32	17	12	3	-	25	1
33	18	12	3	-	26	1
34	19	12	3	-	27	1
34	19	12	3	-	27	1
34	19	12	3	-	28	1
38	23	12	3	-	29	1
7	6	1	-	-	3	-
-	-	-	-	-	-	-
5	-	4	1	-	2	1
7	6	1	-	-	3	-
-	-	-	-	-	-	-
2	1	1	-	-	4	-
-	-	-	-	-	-	-
-	-	-	-	-	-	-
11	9	2	-	-	7	-
-	-	-	-	-	2	-
1	-	-	1	-	-	-
3	-	2	1	-	4	-
1	-	1	-	-	3	-
1	1	-	-	-	1	-

16. 문화공간 Cultural Facilities

단위 : 개소

연도별	공연시설 Performing facilities			전시시설 Exhibition facilities	
	공공 공연장 Public	민간 공연장 Private	영화상영관 Movie theater	미술관 Art meseum	화랑 Gallery
2012	1	-	-	-	-
2013	1	-	-	-	-
2014	1	-	-	-	-
2015	1	-	-	-	-
2016	1	-	-	-	-
2017	1	-	-	-	-

연도별	지역문화복지시설 Local culture and welfare facilities			기타시설 Others		
	시군민회관 Si, Gun public center	복지회관 Welfare center	청소년회관 Youth center	문화원 Cultural center	국악원 Traditional performing arts center	전수회관 Initiation center
2012	-	-	-	1	-	2
2013	-	-	-	1	-	2
2014	-	-	-	1	-	2
2015	-	-	-	1	-	2
2016	-	-	-	1	-	2
2017	-	-	-	1	-	2

자료 : 문화체육과, 주민생활과

17. 체육시설 Public Sports Facilities

단위 : 개소, m²

연도별	공공체육시설 public sports facilities							
	실내체육관 Gymnasiums		종합경기장 Sports complex		테니스장 Tennis courts		수영장 Swimming pools	
	개소 Places	면적 Gross coverage	개소 Places	연면적 Gross coverage	개소 Places	면적 Gross coverage	개소 Places	면적 Gross coverage
2012	4	4,162	2	98,158	1	5,900	1	3,690
2013	3	13,350	2	110,970	1	5,900	1	3,690
2014	7	13,756	2	110,970	1	5,900	1	3,690
2015	7	13,756	2	110,970	1	5,900	1	3,690
2016	8	14,648	2	97,491	1	5,900	1	3,690
2017	8	14,684	2	97,491	1	5,900	1	3,690

연도별	공공체육시설 public sports facilities				등록체육시설 Resistered gym. Facilities		
	사격장 Firing ranges		기타 Others		골프장 Golf course	스키장 Sking ground	자동차 경주장 Car racing teack
	개소 Places	면적 Gross coverage	개소 Places	면적 Gross coverage			
2012	-	-	1	1,446	2	-	-
2013	-	-	16	113,144	2	-	-
2014	-	-	17	135,513	2	-	-
2015	-	-	17	135,513	2	-	-
2016	-	-	17	146,312	2	-	-
2017	-	-	17	146,312	2	-	-

자료 : 문화체육과

17. 체육시설(계속)

Public Sports Facilities(Cont'd)

단위 : 개소, m²

연도별	신고체육시설 Reported sports facilities					
	요트장 Marina	조정장 Regatta	카누장 Canoeing center	빙상장 Ice link	승마장 Equestrian field	종합 체육시설 Sports complex
2012	1	-	-	-	-	-
2013	1	-	-	-	-	-
2014	1	-	1	-	-	-
2015	1	-	1	-	-	-
2016	1	-	1	-	-	-
2017	1	-	1	-	-	-

연도별	신고체육시설 Reported sports facilities							
	수영장 Swimming Pools	체육도장 Exercises hall	골프연습장 Golf Practice range	체력단련장 Physical training center	당구장 Billiard room	썰매장 Area for sledding	무도장 Ball room	무도학원 Ballroom Dancing School
2012	3	9	8	3	16	-	-	-
2013	3	9	8	3	17	-	-	-
2014	3	9	7	2	14	-	-	-
2015	1	9	6	2	14	-	-	-
2016	3	9	6	2	15	-	-	-
2017	2	9	8	2	17	-	-	-

자료 : 문화체육과

18. 청소년 수련시설 Youth Facilities

단위 : 개소, m²

연도별	합계 Total		수련관 Training institution		문화의 집 Cultural house	
	개소 Places	면적 Area	개소 Places	면적 Area	개소 Places	면적 Area
2012	2	6,992	-	-	1	885
2013	2	6,992	-	-	1	885
2014	2	6,992	-	-	1	885
2015	2	6,992	-	-	1	885
2016	2	6,992	-	-	1	885
2017	2	6,992	-	-	1	885

연도별	수련원 Training center		야영장 Camp		유스호스텔 Youth hostel	
	개소 Places	면적 Area	개소 Places	면적 Area	개소 Places	면적 Area
2012	1	6,107	-	-	-	-
2013	1	6,107	-	-	-	-
2014	1	6,107	-	-	-	-
2015	1	6,107	-	-	-	-
2016	1	6,107	-	-	-	-
2017	1	6,107	-	-	-	-

자료 : 행복나눔과

19. 언론매체 Mass Media

단위 : 개소

연도별	방송사 Broadcasting			신문사 Newspaper publishers				기타 Others				
	계 Total	TV Tele vision	라디오 Radio	계 Total	일간 Daily	주간 Weekly	월간 Monthly	계 Total	종합유선 General broad casting	중계유선 Relay broad casting	음악유선 Music broad casting	기타유선 Other broad casting
2012	1	1	-	4	1	3	-	1	-	1	-	-
2013	1	1	-	4	1	3	-	1	-	1	-	-
2014	1	1	-	7	4	3	-	1	-	1	-	-
2015	1	1	-	7	4	3	-	1	-	1	-	-
2016	1	1	-	7	4	3	-	1	-	1	-	-
2017	1	1	-	7	4	3	-	1	-	1	-	-
고성신문	-	-	-	1	-	1	-	-	-	-	-	-
고성 미래신문	-	-	-	1	-	1	-	-	-	-	-	-
고성 시사신문	-	-	-	1	-	1	-	-	-	-	-	-
고성 인터넷뉴스	-	-	-	1	1	-	-	-	-	-	-	-
고성타임즈	-	-	-	1	1	-	-	-	-	-	-	-
고성굿데이뉴스	-	-	-	1	1	-	-	-	-	-	-	-
고성뉴스	-	-	-	1	1	-	-	-	-	-	-	-
고성방송	1	1	-	-	-	-	-	-	-	-	-	-
하나방송 (고성센터)	-	-	-	-	-	-	-	1	-	1	-	-

자료 : 행정과

20. 출판, 인쇄 및 기록매체업 현황(산업분류별)

Publishing, Printing and Reproduction of Recorded Media Companies(by Industrial Classes)

단위 : 개, 명

연도별	서적출판업 Publishing of books, brochures, musical books and other publications		신문 및 정기간행물 발행업 Publishing of newspapers, journals and periodicals		기록매체 출판업 Publishing of recorded media	
	사업체수 Establishments	종사자 Employees	사업체수 Establishments	종사자 Employees	사업체수 Establishments	종사자 Employees
2012	-	-	4	20	-	-
2013	-	-	4	20	-	-
2014	-	-	4	20	-	-
2015	-	-	3	15	-	-
2016	-	-	3	15	-	-
2017	-	-	3	15	-	-

연도별	기타출판업 Other Publishing		상업인쇄업 Commercial printing		인쇄관련 서비스업 Service activities related to printing		기록매체 복제업 Reproduction of recorded media	
	사업체수 Establishments	종사자 Employees	사업체수 Establishments	종사자 Employees	사업체수 Establishments	종사자 Employees	사업체수 Establishments	종사자 Employees
2012	4	5	-	-	9	30	-	-
2013	6	7	-	-	9	15	-	-
2014	8	10	-	-	10	18	-	-
2015	5	8	-	-	10	18	-	-
2016	8	11	-	-	8	16	-	-
2017	10	12	-	-	9	17	-	-

자료 : 행정과, 문화체육과



재정

PUBLIC FINANCE

1. 지방세 부담
Local Tax Burden
2. 지방세 징수
Collection of Local Taxes
3. 예산결산 총괄
Summary of Budget and Settlement
4. 일반회계 세입예산 개요
Budget Revenue of General Accounts
5. 일반회계 세입결산
Settled Revenues of Genrral Accounts
6. 일반회계 세출예산 개요
Budget Expenditure of General Accounts
7. 일반회계 세출결산
Settled Expenditure of General Accounts
8. 공유재산
Public Properties Commonly Owned
9. 지방재정 자립지표
Local Finance Independence Indicator



1. 지방세 부담

Local Tax Burden

단위 : 천원

연도별 및 읍면별	지방세 Local taxes			인구 (외국인제외) Population (excluding foreigners)	1인당 부담액 (원) Tax burden per capita (won)	세대 (외국인 세대 제외) Households (excluding foreign household)	세대당부담액 (원) Tax burden per Household (won)
	계 Total	보통세 Ordinary Taxes	목적세 Objective Taxes				
2012	21,270,454	21,263,276	7,178	56,906	373,782	25,685	828,127
2013	23,649,644	23,203,563	446,081	56,369	419,551	25,718	919,576
2014	23,849,854	23,849,854	-	55,916	426,530	25,844	922,839
2015	26,413,335	26,413,335	-	55,284	477,775	25,883	1,020,490
2016	30,555,718	30,555,718	-	54,703	558,574	25,853	1,181,900
2017	31,088,051	31,088,051	-	54,060	575,066	25,827	1,203,704

자료 : 재무과

2. 지방세 징수

단위 : 천원

연도별	합 계 Total	보통세 Ordinary Taxes					
		도세	군세	도세 Province Taxes			
				취득세	등록면허세	지방소비세	레저세
2012	44,003,015	22,732,561	21,270,454	14,961,459	1,362,752	-	-
2013	48,445,849	24,796,205	23,649,644	16,933,006	1,411,951	-	-
2014	51,116,820	27,266,966	23,849,854	15,014,912	1,694,407	-	-
2015	60,148,399	33,735,065	26,413,334	17,561,975	1,997,357	-	-
2016	71,407,056	40,851,338	30,555,718	22,507,960	2,824,305	-	-
2017	64,616,991	33,528,940	31,088,051	18,635,949	1,632,244	-	-

자료 : 재무과

Collection of Local Taxes

단위 : 천원

보통세 Ordinary Taxes					목적세 Objective Taxes		과년도수입 Revenue from previous Year	
군세 Gun Taxes					도세 Province Taxes		도세	군세
주민세	재산세	자동차세	지방소득세	담배소비세	지역자원시설세	지방교육세		
512,243	5,643,775	5,069,749	5,174,311	4,477,448	692,359	5,280,758	435,233	392,928
535,051	6,265,280	5,166,274	7,197,479	4,039,479	790,812	5,155,922	504,514	446,081
1,321,418	6,852,800	5,372,395	5,504,140	4,196,050	4,414,432	5,382,884	760,331	603,051
1,524,438	7,382,835	5,427,987	6,908,999	4,580,014	8,163,552	5,673,778	338,403	589,061
1,669,330	7,655,819	5,860,166	9,148,202	5,259,679	8,381,291	6,553,470	584,312	962,522
1,685,191	8,565,009	5,795,965	10,296,707	4,199,730	7,354,550	5,705,977	200,220	545,449

3. 예산결산 총괄

단위 : 천원

연도별 및 회계별	예산현액 Budget			결산 Settlement		
	계 Total	일반 General accounts	특별 Special accounts	계 Total	일반 General accounts	특별 Special accounts
2012	406,040,712	385,790,870	20,249,842	411,112,384	390,178,501	20,933,883
2013	425,271,575	396,793,882	28,477,693	435,173,504	405,393,474	29,780,030
2014	472,112,540	436,917,817	35,194,723	481,845,481	445,525,452	36,320,029
2015	466,554,248	428,713,323	37,840,925	471,080,424	431,686,409	39,394,015
2016	487,386,849	443,174,782	44,212,067	507,296,324	461,597,911	45,698,413
2017	555,157,073	496,700,891	58,456,182	575,522,393	516,707,671	58,814,722
일반회계	496,700,891	496,700,891	-	516,707,671	516,707,671	-
특별회계	58,456,182	-	58,456,182	58,814,722	-	58,814,722
상수도사업	10,966,282	-	10,966,282	11,095,050	-	11,095,050
하수도사업	3,192,851	-	3,192,851	3,467,486	-	3,467,486
산업단지조성사업	7,202,664	-	7,202,664	7,086,132	-	7,086,132
발전소주변지역	5,497,175	-	5,497,175	5,503,220	-	5,503,220
중소기업육성기금	4,690,199	-	4,690,199	4,696,855	-	4,696,855
주차장특별회계	3,136,143	-	3,136,143	3,140,191	-	3,140,191
수질개선특별회계	92,551	-	92,551	92,318	-	92,318
기반시설특별회계	-	-	-	-	-	-
장기미집행도시계획	559,344	-	559,344	558,645	-	558,645
농어촌발전기금	8,950,405	-	8,950,405	8,956,372	-	8,956,372
사회복지	4,424,533	-	4,424,533	4,397,031	-	4,397,031
청사건립	9,744,035	-	9,744,035	9,821,422	-	9,821,422

자료 : 재무과
주 : ()는 전년도이월금

Summary of Budget and Settlement

결산 Settlement					
세출 Expenditure			잉여 Surplus		
계 Total	일반 General accounts	특별 Special accounts	계 Total	일반 General accounts	특별 Special accounts
321,028,814	309,260,524	11,768,290	90,083,569	80,917,977	9,165,592
331,001,576	317,436,731	13,564,845	104,171,928	87,956,743	16,215,185
352,447,223	339,122,559	13,324,664	64,713,077	41,885,415	22,827,662
349,016,884	337,085,987	11,930,897	80,641,803	53,616,656	27,025,147
364,957,095	351,703,108	13,253,987	86,938,719	55,740,161	31,198,558
400,761,211	380,056,303	20,704,908	174,761,182	136,651,368	38,109,814
380,056,303	380,056,303	—	136,651,368	136,651,368	—
20,704,908	—	20,704,908	38,109,814	—	38,109,814
8,875,456	—	8,875,456	2,219,594	—	2,219,594
780,917	—	780,917	2,686,568	—	2,686,568
3,381,915	—	3,381,915	3,704,218	—	3,704,218
4,676,824	—	4,676,824	826,396	—	826,396
158,044	—	158,044	4,538,811	—	4,538,811
1,258,592	—	1,258,592	1,881,599	—	1,881,599
76,498	—	76,498	15,820	—	15,820
—	—	—	—	—	—
533,660	—	533,660	24,985	—	24,985
137,288	—	137,288	8,819,084	—	8,819,084
825,714	—	825,714	3,571,318	—	3,571,318
—	—	—	9,821,421	—	9,821,421

4. 일반회계 세입예산 개요

Budget Revenue of General Accounts

단위 : 백만원

연도별	합계 Total	지방세 Local tax	세외수입 Non-tax revenues							
			경상적세외수입 Current non-tax revenues							
			재산임대 수입 Property rents	사용료 수입 Rents	수수료 수입 fees	사업장 수입 Business product	징수 교부금 Collection grants	이자수입 Interest		
2012	340,989	19,950	39,916	8,444	314	2,079	811	1,165	776	3,300
2013	285,793	20,090	93,278	8,676	220	2,310	919	1,307	716	3,204
2014	381,702	21,030	50,947	8,821	221	2,927	924	1,310	939	2,500
2015	419,707	23,930	118,630	8,810	195	3,703	938	1,285	689	2,000
2016	445,936	26,600	116,402	7,356	228	2,725	943	1,285	675	1,500
2017	516,708	31,088	130,121	10,140	240	3,834	1,860	1,194	1,284	1,728

연도별	세외수입 Non-tax revenues									
	임시적 세외수입 Temporary non-tax revenues									
	재산매각 수입 property disposal	순세계 잉여금 Net surplus	이월금 carry -over	기부금및 기금수입 Contribut- tion	전입금 Transferred from	융자금 수입 Loan collection	부담금 Allot ment	잡수입 Miscell- aneous	과년도수입 Revenue from pervious year	
2012	31,472	2,600	14,595	2,245	-	874	-	61	11,072	25
2013	84,602	1,146	17,360	64,548	-	61	-	68	1,397	22
2014	42,126	914	27,594	5,147	-	90	-	4	8,347	30
2015	109,820	122	41,885	64,517	-	114	-	4	3,148	30
2016	109,046	2	53,617	43,723	200	122	-	28	11,235	119
2017	119,981	48	55,740	54,155	200	126	-	185	9,139	388

연도별	지방교부세 Local share tax	지방양여금 Local transfers	보조금 Subsidies	지방채 Local borrowing	차입금 Loan	재정보전금 Control grants
2012	143,760	-	128,725.3	-	-	8,638
2013	149,958	-	12,970	-	-	9,497
2014	154,614	-	142,527	-	-	12,584
2015	138,873	-	125,690	-	-	12,584
2016	141,620	-	139,725	-	-	21,589
2017	175,356	-	151,424	-	-	28,719

자료 : 재무과

주 : 최종예산액임(당초예산액에 추가경정예산, 간주예산 등이 포함된 예산액)

5. 일반회계 세입결산

Settled Revenues of Genrral Accounts

단위 : 백만원

연도별	합계 Total	지방세 Local tax	세외수입 Non-tax revenues	지방교부세 Local share tax	조정교부금 Control grants	지방양여금 Local transfers	보조금 Subsidies	지방채 Local borrowing
2012	390,178	21,270	86,950	145,760	9,038	-	127,160	-
2013	405,393	23,650	95,938	150,617	11,014	-	124,174	-
2014	445,525	23,849	24,341	156,286	14,116	-	140,887	-
2015	325,173	26,413	16,943	142,732	21,612	-	117,473	-
2016	364,140	30,556	23,797	145,309	21,353	-	143,125	-
2017	516,708	31,088	130,121	175,356	28,719	-	151,424	-

자료 : 재무과

6. 일반회계 세출예산 개요

Budget Expenditure of General Accounts

단위 : 백만원

연도별	합계 Total	일반 공공행정 General public administration	공공질서 및 안전 Public Order, Safety	교육 Education	문화및 관광 Culture, Tourism	환경보호 Protection of Environment	사회복지 Social Welfare	보건 Health
2012	340,989	14,205	3,953	2,818	36,162	45,158	58,021	5,114
2013	337,149	11,312	4,154	4,354	24,911	45,182	59,157	4,996
2014	381,702	14,264	5,046	4,821	29,460	38,788	67,003	5,517
2015	428,713	14,036	3,826	4,101	36,702	41,342	74,766	5,883
2016	443,174	16,269	2,797	4,943	45,333	37,810	73,801	5,270
2017	496,701	15,469	2,778	4,648	37,149	39,677	81,496	6,651

연도별	농림해양수산 Agriculture, Forestry, Ocean, Marine	산업,중소기업 Industry, Small and medium enterprises	수송및교통 Transportation Traffic	국도및 지역개발 Country, Region Development	과학기술 Science Technology	예비비 Contingency	기타 Other
2012	78,334	3,384	16,009	27,835	-	5,928	44,068
2013	77,668	3,082	17,065	28,999	-	10,888	45,381
2014	87,321	3,483	17,138	36,588	-	23,907	48,366
2015	90,352	6,046	20,994	40,269	-	36,296	54,100
2016	95,583	5,036	20,635	52,994	-	26,122	56,581
2017	117,291	14,066	27,013	61,725	-	29,867	58,871

자료 : 재무과

7. 일반회계 세출 결산

Settled Expenditure of General Accounts

단위 : 백만원

연도별	합계 Total	일반 공공행정 General public administration	공공질서 및 안전 Public Order, Safety	교육 Education	문화및 관광 Culture, Tourism	환경보호 Protection of Environment	사회복지 Social Welfare	보건 Health
2012	309,260	12,453	3,329	2,672	35,466	45,852	51,182	4,851
2013	317,436	12,081	4,153	3,786	29,099	42,755	56,395	4,956
2014	339,122	12,821	5,239	4,104	26,499	38,412	65,763	5,249
2015	337,086	12,921	3,180	3,300	25,831	33,492	72,216	5,489
2016	351,703	13,962	2,624	4,628	33,056	32,483	70,930	4,886
2017	380,056	14,586	2,730	4,479	25,463	29,757	76,619	5,455

연도별	농림해양수산 Agriculture, Forestry, Ocean, Marine	산업,중소기업 Industry, Small and medium enterprises	수송 및 교통 Transportation Traffic	국토및 지역개발 Country, Region Development	과학기술 Science Technology	예비비 Contingency	기타 Other
2012	68,149	1,473	13,602	27,092	-	-	43,139
2013	76,575	4,744	15,479	22,829	-	-	44,584
2014	88,741	2,855	12,769	29,537	-	-	47,133
2015	76,834	4,347	16,675	30,196	-	-	52,605
2016	75,696	4,537	16,966	37,398	-	-	54,537
2017	94,057	13,131	16,845	39,197	-	-	57,737

자료 : 재무과

8. 공유재산

단위 : 천원

연도별	총계 Total		행정재산 Administrative property		보존재산 Reserved property		일반재산 Miscellaneous property	
	수량 Quantity	평가액 Appraisal value	수량 Quantity	평가액 Appraisal value	수량 Quantity	평가액 Value	수량 Quantity	평가액 Appraisal value
2012	25,923	283,356,532	24,764	258,686,303	186	6,548,127	973	18,122,100
2013	280,993	1,241,797,151	279,660	1,208,490,119	155	5,666,895	1,178	27,640,137
2014	281,074	1,269,009,590	279,755	1,233,594,725	161	6,543,839	1,158	28,871,026
2015	283,299	1,411,172,445	281,372	1,370,699,436	580	6,920,441	1,347	33,552,568
2016	284,211	1,442,101,094	282,245	1,401,392,734	591	7,091,589	1,375	33,616,771
2017	44,967	1,505,349,455	43,547	1,466,840,913	148	6,560,082	1,272	31,948,460

자료 : 재무과

Public Properties Commonly Owned

총평가액 Total appraisal value	토지 Land		건물 Building		선박 Vessels			공작물 Construction		기타 Other	
	면적 Area	평가액 Appraisal value	면적 Area	평가액 Appraisal value	척수 Boats	톤수 Ton	평가액 Appraisal value	점 Piece	평가액 Appraisal value	수량 Quantity	평가액 Appraisal value
283,356,532	24,464	160,747,414	371	106,531,163	2	25	414,000	1,071	14,747,971	15	915,983
1,241,797,151	17,695	882,715,560	580	138,810,456	2	25	414,000	12,090	214,409,214	245,515	5,447,921
1,269,009,590	17,864	903,696,147	591	146,344,164	3	44	2,045,665	11,718	211,584,614	245,515	5,339,000
1,411,172,445	17,934	917,248,851	581	146,537,452	3	45	1,673,846	12,862	339,386,108	246,042	6,326,188
1,442,101,094	18,163	935,916,324	665	153,317,779	8	46	1,688,187	13,057	343,272,300	246,213	7,906,505
1,505,349,455	18,435	959,122,743	708	164,399,169	8	46	1,688,187	16,139	371,627,069	3,206	8,512,287

9. 지방재정 자립지표

Local Finance Independence Indicator

단위 : %

연도별	재정자립도 ¹⁾ Financial independence	재정자주도 ²⁾ Financial autonomy	기준재정 수요충족도 (재정력지수) ³⁾ Financia ability indices
2012	17.6	62.2	21.5
2013	15.9	63.2	18.9
2014	18.9	62.7	19.8
2015	22.4	65.9	22.9
2016	26.5	67.7	27.4
2017	22.8	67.6	26.9

자료 : 기획감사실

주 : 1) 재정자립도 = 자체수입(지방세+세외수입) / 일반회계 × 100

2) 재정자주도=자주재원(지방세+세외수입+지방교부세+조정교부금+재정보전금)/일반회계 예산액×100

3) 기준재정수요충족도(재정력지수) = 기준재정수입액 / 기준재정수요액 × 100 ← 교부전기준



공공행정 및 사법

PUBLIC ADMINISTRATION AND

1. 공무원 총괄
Summary of Government Employees
(Authorized)
2. 본청 공무원
Government Employees of Head Office
3. 읍면 공무원
Government Employees of Eup and Myeon
4. 소방 공무원
Fire-fighting Officials
5. 경찰 공무원
Police Officials
6. 퇴직사유별 공무원
Government Employees by Cause of Retirement
7. 관내 관공서 및 주요기관
Number of Government & Public Offices
and Major Agencies
8. 민원서류 처리
Handling of Civil Request Documents
9. 범죄발생 및 검거
Criminal Offenses and Arrests
10. 연령별 피의자
Suspects by Age-group
11. 학력별 피의자
Suspects by Education Background
12. 소년 범죄
Juvenile Delinquency
13. 외국인 범죄
Criminal Offenses by Foreigners
14. 화재발생
Fire Incidents
15. 발화요인별 화재발생
Fire Incidents by Cause
16. 장소별 화재발생
Fire Incidents by Place
17. 산불발생 현황
Forest Fires
18. 소방장비
Fire-fighting Equipment
19. 119 구급활동 실적
119 Performance of EMS Activity
20. 119 구조활동 실적
119 Performance of Rescue Activity
21. 재난사고 발생 및 피해현황
Calamities and Damage
22. 풍수해 발생
Damage from Storms and Floods
23. 소방대상물 현황
Facilities Subject to Fire-fighting Regulation
24. 위험물 제조소 설치현황
Manufactory,
Stores and Agencies of Dangerous Objects
25. 교통사고 발생(자동차)
Traffic Accidents(automobile)
26. 자동차 단속 및 처리
Traffic Regulation and Punishment of Violations



1. 공무원 총괄

Summary of Government Employees(Authorized)

단위 : 명

연도별 및 업종별	합계 Total	본청 Head office	군의회, 직속기관 및 사업소 Provincial council, direct or affiliated agencies	자치구 Autonomous	읍·면 Eup, Myeon	소방서 Fire Station
2012	636	294	174	-	168	-
2013	640	291	177	-	172	-
2014	649	300	177	-	172	-
2015	653	304	177	-	172	-
2016	654	307	175	-	172	-
2017	653	314	168	-	171	-
정무직	-	-	-	-	-	-
일반직	653	314	168	-	171	-
특정직	-	-	-	-	-	-
별정직	-	-	-	-	-	-
기능직	-	-	-	-	-	-
고용직	-	-	-	-	-	-

자료 : 행정과

2. 본청 공무원

단위 : 명

연도별 및 실과별	계 Total	정무직 Political (selected) Position	별정직 Specific	특정직 Special (Fire fighter)	일반직 General				
					계 Sub-total	2급 Grade 2	3급 Grade 3	4급 Grade 4	5급 Grade 5
2012	468	1	5	-	408	-	-	3	23
2013	468	1	1	-	466	-	-	3	23
2014	477	1	-	-	476	-	-	2	25
2015	481	1	1	-	479	-	-	2	25
2016	482	1	1	-	480	-	-	3	24
2017	482	-	-	-	482	-	-	2	23
기획감사실	22	-	-	-	22	-	-	1	-
미래전략실	16	-	-	-	16	-	-	-	-
민원봉사과	33	-	-	-	33	-	-	-	1
행정과	38	-	-	-	38	-	-	1	1
재무과	29	-	-	-	29	-	-	-	1
주민생활과	19	-	-	-	19	-	-	-	1
행복나눔과	18	-	-	-	18	-	-	-	1
문화체육과	20	-	-	-	20	-	-	-	1
경제교통과	19	-	-	-	19	-	-	-	1
안전건설과	21	-	-	-	21	-	-	-	1
환경과	24	-	-	-	24	-	-	-	1
녹지공원과	14	-	-	-	14	-	-	-	1
해양수산과	21	-	-	-	21	-	-	-	1
도시개발과	20	-	-	-	20	-	-	-	1
의회사무과	14	-	-	-	14	-	-	-	3
보건소	55	-	-	-	55	-	-	-	2
농업기술센터	60	-	-	-	60	-	-	-	3
관광지사업소	14	-	-	-	14	-	-	-	1
상하수도사업소	15	-	-	-	15	-	-	-	1
상죽암군립공원사업소	10	-	-	-	10	-	-	-	1

자료 : 행정과

Government Employees of Head Office

일반직 General								기능직 Technical	고용직 Temporary	계약직 Contractual service
6급 Grade 6	7급 Grade 7	8급 Grade 8	9급 Grade 9	연구관 Research Officer	연구사 Researcher	지도관 Advising Officer	지도사 Advisor			
102	126	108	19	—	3	2	22	54	—	—
110	143	120	38	—	5	2	22	—	—	—
110	151	121	39	—	5	1	22	—	—	—
109	150	122	43	1	27	—	—	—	—	—
110	149	122	44	—	5	1	22	—	—	—
149	157	87	39	—	4	1	20	—	—	—
7	9	5	—	—	—	—	—	—	—	—
4	11	1	—	—	—	—	—	—	—	—
12	11	5	4	—	—	—	—	—	—	—
12	12	10	1	—	1	—	—	—	—	—
12	11	4	1	—	—	—	—	—	—	—
6	3	5	4	—	—	—	—	—	—	—
6	7	2	2	—	—	—	—	—	—	—
5	9	3	1	—	1	—	—	—	—	—
5	5	7	1	—	—	—	—	—	—	—
6	5	6	3	—	—	—	—	—	—	—
5	11	4	3	—	—	—	—	—	—	—
4	5	3	1	—	—	—	—	—	—	—
7	6	5	2	—	—	—	—	—	—	—
6	6	6	1	—	—	—	—	—	—	—
2	6	2	1	—	—	—	—	—	—	—
29	16	7	1	—	—	—	—	—	—	—
11	11	4	9	—	1	1	20	—	—	—
5	4	3	1	—	—	—	—	—	—	—
3	6	4	1	—	—	—	—	—	—	—
2	3	1	2	—	1	—	—	—	—	—

3. 읍·면 공무원

Government Employees of Eup and Myeon

단위 : 명

연도별 및 읍면별	합계 Total	일반직 General						별정직 Specific	기능직 Technical	고용직 Temporary
		소계 Total	5급 5th Grade	6급 6th Grade	7급 7th Grade	8급 8th Grade	9급 9th Grade			
2012	168	161	14	51	48	35	13	-	7	-
2013	172	172	14	51	49	38	20	-	-	-
2014	172	170	13	49	46	41	21	2	-	-
2015	172	172	14	53	47	38	20	-	-	-
2016	172	172	14	53	47	38	20	-	-	-
2017	171	171	13	59	49	24	26	-	-	-
고성읍	26	26	1	7	10	5	3	-	-	-
삼산면	10	10	1	3	2	1	3	-	-	-
하일면	10	10	1	3	2	2	2	-	-	-
하이면	12	12	1	4	4	1	2	-	-	-
상리면	12	12	1	4	4	1	2	-	-	-
대가면	10	10	1	4	2	1	2	-	-	-
영현면	10	10	1	3	2	1	3	-	-	-
영오면	9	9	-	3	3	-	3	-	-	-
개천면	10	10	1	5	-	3	1	-	-	-
구만면	10	10	1	3	3	1	2	-	-	-
회화면	13	13	1	5	3	4	-	-	-	-
마암면	12	12	1	5	6	-	-	-	-	-
동해면	13	13	1	6	4	1	1	-	-	-
거류면	14	14	1	4	4	3	2	-	-	-

자료 : 행정과

4. 소방 공무원 Fire-fighting Officials

연도별 및 읍면별	합계 Total	소방직 Fire-fighting positions								
		계 Total	소방정감 Fire marshal	소방감 Deputy fire marshal	소방준감 Fire marshal	소방정 Fire chief	소방령 Assistant fire chief	소방경 Fire captain	소방위 Fire leutenant	소방장 Fire sergeant
2012	81	81	-	-	-	1	2	6	14	21
2013	81	81	-	-	-	1	2	6	18	13
2014	82	82	-	-	-	1	2	6	17	14
2015	97	97	-	-	-	1	2	7	19	24
2016	103	103	-	-	-	1	2	9	22	20
2017	111	111	-	-	-	1	2	9	26	27
고성읍	66	66	-	-	-	1	2	8	14	15
삼산면	-	-	-	-	-	-	-	-	-	-
하일면	6	6	-	-	-	-	-	-	1	2
하이면	-	-	-	-	-	-	-	-	-	-
상리면	-	-	-	-	-	-	-	-	-	-
대가면	-	-	-	-	-	-	-	-	-	-
영현면	-	-	-	-	-	-	-	-	-	-
영오면	6	6	-	-	-	-	-	-	3	-
개천면	-	-	-	-	-	-	-	-	-	-
구만면	-	-	-	-	-	-	-	-	-	-
회화면	17	17	-	-	-	-	-	1	4	5
마암면	-	-	-	-	-	-	-	-	-	-
동해면	-	-	-	-	-	-	-	-	-	-
거류면	16	16	-	-	-	-	-	-	4	5
고성군 (수난전문)	-	-	-	-	-	-	-	-	-	-

자료 : 고성소방서

4. 소방 공무원(계속) Fire-fighting Officials(Cont'd)

단위 : 명

연도별 및 읍면별	소방직 Fire-fighting positions		일반직 General	기능직 Technical	별정직 Specific	전문직 Professional	의용소방대 Volunteer firemen		여성의용소방대원 Woman Volunteer firemen	
	소방교 Senior fire fighter	소방사 Fire fighter					대수 Number	인원수 Persons	대수 Number	인원수 Persons
2012	14	23	-	-	-	-	15	397	14	288
2013	16	25	-	-	-	-	15	397	14	292
2014	17	25	-	-	-	-	15	347	14	279
2015	38	6	-	-	-	-	15	331	14	269
2016	35	14	-	-	-	-	15	327	14	271
2017	30	16	-	-	-	-	15	286	14	244
고성읍	16	10	-	-	-	-	1	41	1	36
삼산면	-	-	-	-	-	-	1	11	1	12
하일면	1	2	-	-	-	-	1	21	1	17
하이면	-	-	-	-	-	-	1	26	1	25
상리면	-	-	-	-	-	-	1	15	1	11
대가면	-	-	-	-	-	-	1	17	1	15
영현면	-	-	-	-	-	-	1	12	1	13
영오면	3	-	-	-	-	-	1	13	1	13
개천면	-	-	-	-	-	-	1	13	1	17
구만면	-	-	-	-	-	-	1	17	1	12
회화면	4	3	-	-	-	-	1	18	1	18
마암면	-	-	-	-	-	-	1	16	1	17
동해면	-	-	-	-	-	-	1	22	1	17
거류면	6	1	-	-	-	-	1	24	1	21
고성군 (수난전문)	-	-	-	-	-	-	1	20	-	-

자료 : 고성소방서

5. 경찰 공무원 Police Officials

단위 : 명

연도별 및 경찰서별	합계 Total	경찰청 소속				해양경찰청 소속			
		계 Sub total	지방경찰청 Provincial police agency	경찰서 Police station	지구대 파출소 Police office	계 Sub total	지방해양경찰청 Regional headquarters korea coast guard	해양경찰서 Regional coast guard	파출소 출장소 등 coast guard sub-station
2012	165	147	-	67	80	18	-	-	18
2013	165	147	-	71	76	18	-	-	18
2014	177	152	-	72	80	25	-	-	25
2015	175	153	-	83	70	22	-	-	22
2016	187	162	-	80	82	25	-	-	25
2017	185	162	-	80	82	23	-	-	23
고성경찰서	162	162	-	80	82	-	-	-	-
통영 해양경찰서	23	-	-	-	-	23	-	-	23

자료 : 고성경찰서, 통영해양경찰서

6. 퇴직사유별 공무원

단위 : 명

연도별 및 퇴직사유별	합계 Total	정무직 Political	별정직 Excepted	특정직 Special	일반직 General Positions				
					계 Total	1급 1st grade	2급 2ed grade	3급 3rd grade	4급 4th grade
2012	10	-	-	-	8	-	-	1	1
2013	12	-	-	-	11	-	-	1	1
2014	22	1	-	-	21	-	-	-	6
2015	26	1	1	-	24	-	-	-	4
2016	19	-	-	-	19	-	-	1	4
2017	33	1	1	-	31	-	-	1	7
의원면직	9	-	-	-	9	-	-	-	-
정년퇴직	8	-	-	-	8	-	-	-	-
징계파면	-	-	-	-	-	-	-	-	-
징계해임	-	-	-	-	-	-	-	-	-
직권면직	1	-	1	-	-	-	-	-	-
당연퇴직	1	1	-	-	-	-	-	-	-
명예퇴직	13	-	-	-	13	-	-	1	7
사망	1	-	-	-	1	-	-	-	-

자료 : 행정과

Government Employees by Cause of Retirement

일반직 General Positions							기능직 Technical	계약직	고용직
5급 5st grade	6급 6th grade	7급 7th grade	8급 8th grade	9급 9th grade	연구직 Research	지도직 Advising officer		Contractual service	Temporary
-	6	-	-	-	-	-	2	-	-
5	3	-	-	1	-	-	-	1	-
2	3	3	2	5	-	-	-	-	-
13	4	1	1	1	-	-	-	-	-
3	3	3	3	-	-	2	-	-	-
4	9	4	2	2	1	1	-	-	-
1	1	2	2	2	1	-	-	-	-
1	5	2	-	-	-	-	-	-	-
-	-	-	-	-	-	-	-	-	-
-	-	-	-	-	-	-	-	-	-
-	-	-	-	-	-	-	-	-	-
-	-	-	-	-	-	-	-	-	-
2	3	-	-	-	-	-	-	-	-
-	-	-	-	-	-	1	-	-	-

7. 관내 관공서 및 주요기관

단위 : 개소

연도별 및 읍면별	총계 Total	지방행정관서 Local administrative offices and agencies				경찰 · 소방관서 Police and fire-fighting stations		
		군 Gun	읍면 Eup, myeon	직속기관 Direct agencies	사업소 Affiliated agencies	경찰관서 Police station		
						경찰서 Police station	지구대 · 파출소 Police branch	
							순찰지구대 Patrol division	파출소 Police stand
2012	60	1	14	2	3	1	1	6
2013	60	1	14	2	3	1	1	6
2014	57	1	14	2	3	1	1	6
2015	57	1	14	2	3	1	1	6
2016	57	1	14	2	3	1	1	6
2017	57	1	14	2	3	1	1	6
고성읍	22	1	1	2	2	1	1	-
삼산면	2	-	1	-	-	-	-	-
하일면	2	-	1	-	-	-	-	-
하이면	3	-	1	-	-	-	-	1
상리면	3	-	1	-	-	-	-	1
대가면	2	-	1	-	-	-	-	-
영현면	2	-	1	-	-	-	-	-
영오면	3	-	1	-	-	-	-	1
개천면	2	-	1	-	-	-	-	-
구만면	2	-	1	-	-	-	-	-
회화면	5	-	1	-	1	-	-	1
마암면	2	-	1	-	-	-	-	-
동해면	3	-	1	-	-	-	-	1
거류면	4	-	1	-	-	-	-	1

자료 : 행정과

주 : 1) 신문사는 종합일간신문사에 한함

Number of Government & Public Offices and Major Agencies

소방관서 Fire Station		법원 · 검찰관서 Court and prosecutions offices				보훈청 Patriot & veteran office
소방서 Fire station	119안전센터 Fire station branch	법원(지원) Court Branch	등기소 Registry	검찰(지청) Prosecution Branch	교도소 Prison	
1	2	1	1	-	-	-
1	2	1	1	-	-	-
1	2	1	1	-	-	-
1	2	1	1	-	-	-
1	2	1	1	-	-	-
1	2	1	1	-	-	-
1	-	1	1	-	-	-
-	-	-	-	-	-	-
-	-	-	-	-	-	-
-	-	-	-	-	-	-
-	-	-	-	-	-	-
-	-	-	-	-	-	-
-	-	-	-	-	-	-
-	-	-	-	-	-	-
-	-	-	-	-	-	-
-	-	-	-	-	-	-
-	1	-	-	-	-	-
-	-	-	-	-	-	-
-	-	-	-	-	-	-
-	1	-	-	-	-	-

7. 관내 관공서 및 주요기관(계속)

단위 : 개소

연도별 및 읍면별	교육청 Educational office	우체국 관서 Post office	세무서 Tax office	국립농산물 품질관리원 National agriculture products quality mngement service	기타중앙 직속기관 Other central government agency	전화국 Telephone office	방송사 Broadcasting station
2012	1	14	-	1	-	1	-
2013	1	14	-	1	-	1	-
2014	1	14	-	1	-	1	-
2015	1	14	-	1	-	1	-
2016	1	14	-	1	-	1	-
2017	1	14	-	1	-	1	-
고성읍	1	1	-	1	-	1	-
삼산면	-	1	-	-	-	-	-
하일면	-	1	-	-	-	-	-
하이면	-	1	-	-	-	-	-
상리면	-	1	-	-	-	-	-
대가면	-	1	-	-	-	-	-
영현면	-	1	-	-	-	-	-
영오면	-	1	-	-	-	-	-
개천면	-	1	-	-	-	-	-
구만면	-	1	-	-	-	-	-
회화면	-	1	-	-	-	-	-
마암면	-	1	-	-	-	-	-
동해면	-	1	-	-	-	-	-
거류면	-	1	-	-	-	-	-

자료 : 행정과

주 : 1) 신문사는 종합일간신문사에 한함

Number of Government & Public Offices and Major Agencies(Cont'd)

신문사 ¹⁾ Newspaper company	한국농어촌공사 Korea agricultudeal & rural infrastucture corporation	협동조합 Cooperative associations				
		농업·축산 Agriculture Livestock	원예 Gardening	수산업 Fishery	산림 Forestry	기타 Others
-	1	6	-	1	1	1
-	1	3	-	1	1	1
-	1	3	-	1	1	1
-	1	3	-	1	1	1
-	1	3	-	1	1	1
-	1	3	-	1	1	1
-	1	3	-	1	1	1
-	-	-	-	-	-	-
-	-	-	-	-	-	-
-	-	-	-	-	-	-
-	-	-	-	-	-	-
-	-	-	-	-	-	-
-	-	-	-	-	-	-
-	-	-	-	-	-	-
-	-	-	-	-	-	-
-	-	-	-	-	-	-
-	-	-	-	-	-	-
-	-	-	-	-	-	-
-	-	-	-	-	-	-
-	-	-	-	-	-	-
-	-	-	-	-	-	-
-	-	-	-	-	-	-

8. 민원서류 처리

단위 : 건

연도별 및 읍면별	계 Total	인·허가 Sanction Permission	특허·면허 Patent License	승인·지정 Approval Designation
2012	107,586	2,341	137	4,519
2013	109,238	2,077	125	4,627
2014	127,190	2,659	123	3,727
2015	120,107	2,224	524	4,429
2016	90,755	2,594	143	3,888
2017	86,123	2,798	192	4,191
본청	56,088	2,129	192	4,191
고성읍	14,593	120	-	-
삼산면	300	19	-	-
하일면	462	27	-	-
하이면	522	132	-	-
상리면	1,766	223	-	-
대가면	1,103	24	-	-
영현면	288	5	-	-
영오면	988	9	-	-
개천면	421	11	-	-
구만면	424	18	-	-
회화면	3,526	7	-	-
마암면	544	12	-	-
동해면	1,484	19	-	-
거류면	3,614	43	-	-

자료 : 민원봉사과

주 : 1. 인허가 : 인가, 허가

2. 기타 : 제도개선 건의, 질의, 진정 등

3. 새울행정시스템 민원처리 기준

Handling of Civil Request Documents

신고·등록	시험·검사	확인증명교부	기타
Notification Registration	Test Inspection	Confirmation· Certification/Delivery	Others
11,781	123	84,253	4,432
10,472	113	83,366	5,458
10,763	112	103,741	6,065
11,502	104	98,322	3,002
11,594	105	66,852	5,579
12,581	107	65,343	911
9,499	107	39,129	841
946	—	13,506	21
36	—	245	—
82	—	353	—
281	—	88	21
1,049	—	494	—
63	—	1,015	1
10	—	273	—
44	—	935	—
24	—	386	—
37	—	369	—
139	—	3,379	1
47	—	483	2
111	—	1,349	5
213	—	3,339	19

9. 범죄발생 및 검거

단위 : 건

연도별	계 Total		강력범 Felony offenses		절도범 Thefts		폭력범 Violent offenses	
	발생 Cases	검거 Arrest	발생 Cases	검거 Arrest	발생 Cases	검거 Arrest	발생 Cases	검거 Arrest
2012	1,706	1,481	18	16	199	74	273	253
2013	1,796	1,587	26	19	195	125	221	200
2014	2,119	1,975	23	19	279	134	346	319
2015	2,016	1,886	25	17	254	140	343	315
2016	1,941	1,837	23	22	181	111	305	282
2017	1,697	1,545	20	14	174	103	247	231

자료 : 고성경찰서

Criminal Offenses and Arrests

지능범 Intellectual offenses		풍속범 Moral offenses		기타형사범 Other criminal offenses		특별법범 Offenses other than criminal code	
발생 Cases	검거 Arrest	발생 Cases	검거 Arrest	발생 Cases	검거 Arrest	발생 Cases	검거 Arrest
332	244	17	17	89	96	778	781
510	375	17	15	85	87	742	766
407	423	14	13	152	205	898	862
301	354	10	9	94	80	989	971
337	381	8	8	125	126	962	907
330	322	6	5	100	102	820	768

10. 연령별 피의자 Suspects by Age-group

단위 : 명

연도별	합 계 Total	14세 미만 Under 14 years old	14~19세 14~19 years old	20~25세 20~25 years old	26~30세 26~30 years old	31~35세 31~35 years old
2012	1,926	—	95	80	163	171
2013	1,914	—	64	84	125	197
2014	2,434	—	91	112	133	209
2015	2,244	—	68	92	122	225
2016	2,186	—	78	81	90	170
2017	1,935	—	67	70	84	114

연도별	36~40세 36~40 years old	41~50세 41~50 years old	51~60세 51~60 years old	61~70세 61~70 years old	71세 이상 71 years old and over	연령미상 Unknown
2012	170	542	459	152	46	48
2013	174	552	450	161	57	5
2014	223	662	605	183	69	147
2015	209	597	534	211	78	108
2016	222	550	539	262	96	98
2017	180	515	461	263	104	77

자료 : 고성경찰서

11. 학력별 피의자

Suspects by Education Background

단위 : 명, In Person

연도별	합계 Total	대학교 College and University			고등학교 High school		
		졸업 Graduation	중퇴 Drop-out	재학 In school	졸업 Graduation	중퇴 Drop-out	재학 In school
2012	1,926	182	23	19	580	74	47
2013	1,914	185	26	12	526	71	31
2014	2,434	256	39	26	624	95	21
2015	2,244	240	29	10	618	73	18
2016	2,186	262	31	15	580	84	35
2017	1,935	238	33	11	479	56	34

연도별	중학교 Middle school			초등학교 Elementary school			불취학 Never attending	기타 Others
	졸업 Graduation	중퇴 Drop-out	재학 In school	졸업 Graduation	중퇴 Drop-out	재학 In school		
2012	161	31	12	139	22	-	24	612
2013	162	25	8	122	22	-	32	692
2014	166	30	19	122	15	-	46	975
2015	192	32	7	127	16	-	24	858
2016	190	28	15	147	19	-	29	751
2017	138	27	2	97	21	2	25	772

12. 소년범죄 Juvenile Delinquency

단위 : 인원

연도별 및 경찰서별	계 Total	강력범 Felony offenses	절도범 Thefts	폭력범 Violent offenses	지능범 Intellectual offenses	풍속범 Violation of public morals	특별법범 Offenses other than criminal code	기타형사범 Other criminal offenses
2012	77	8	21	16	11	-	-	21
2013	58	2	17	6	13	-	20	2
2014	75		18	19	11	-	20	7
2015	48	-	18	7	13	-	-	10
2016	64	-	22	19	8	-	12	3
2017	51	2	14	9	9	-	16	1

자료 : 고성경찰서

13. 외국인 범죄

Criminal Offenses by Foreigners

단위 : 명

연도별 및 경찰서별	계 Total	폭력범 Violent offenses	업무상과실 치사상범 Careless offenses	경범 Minor offenses	기타형사범 Other criminal offenses	경제사범 Economic offenses	마약사범 Narcotic offenses	정보사범 Intelligence offenses	기타 Others
2012	15	6	-	-	2	1	-	-	6
2013	25	1	-	-	19	5	-	-	2
2014	13	1	-	-	9	1	-	-	2
2015	52	9	-	-	12	-	-	-	31
2016	35	4	-	-	4	2	-	-	25
2017	29	1	-	-	17	3	-	-	8

자료 : 고성경찰서

14. 화재발생

단위 : 건, 천원, 명

연도별 및 읍면별	발생 Number of fire incidents				소실 Burnt-down		
	계 Total	실화 Accident	방화 Arson	기타 Others	동수 Number of buildings	이재가구수 Number of households	면적(m ²) Area
2012	102	88	2	12	58	19	4,527
2013	105	86	2	17	60	6	6,722
2014	131	114	3	14	65	15	4,467
2015	151	108	-	43	40	6	7,445
2016	141	122	4	15	39	1	6,136
2017	161	147	-	14	49	2	2,645
고성읍	64	60	-	4	15	1	551
삼산면	5	2	-	3	3	-	58
하일면	2	2	-	-	-	-	-
하이면	7	7	-	-	3	-	28
상리면	1	1	-	-	-	-	-
대가면	3	3	-	-	2	-	340
영현면	2	2	-	-	1	-	135
영오면	13	13	-	-	5	-	204
개천면	6	6	-	-	2	-	219
구만면	3	2	-	1	2	-	86
회화면	12	11	-	1	2	1	46
마암면	12	9	-	3	2	-	264
동해면	14	13	-	1	7	-	433
거류면	17	16	-	1	5	-	281

자료 : 고성소방서

Fire Incidents

피해액 Amount of property damaged			인명피해 Casualties			이재민수 Number of victims	구조인원 Number of the rescued
계 Total	부동산 Immovable property	동산 Movable property	계 Total	사망 Death	부상 Injury		
777,582	298,627	478,955	3	-	3	25	2
515,184	302,955	212,229	4	-	4	9	2
1,022,762	558,313	464,449	8	-	8	15	-
301,538	151,950	149,588	18	-	18	12	3
907,577	460,141	447,436	6	1	5	2	2
462,790	232,683	230,107	-	-	-	4	-
108,498	76,698	31,800	-	-	-	2	-
86,479	46,539	39,940	-	-	-	-	-
1,540	-	1,540	-	-	-	-	-
16,247	4,593	11,654	-	-	-	-	-
12,096	-	12,096	-	-	-	-	-
23,516	7,104	16,412	-	-	-	-	-
2,227	1,716	511	-	-	-	-	-
55,364	12,069	43,295	-	-	-	-	-
2,144	1,542	602	-	-	-	-	-
7,867	3,718	4,149	-	-	-	-	-
30,429	17,948	12,481	-	-	-	2	-
39,659	3,926	35,733	-	-	-	-	-
25,540	17,481	8,059	-	-	-	-	-
51,184	39,349	11,835	-	-	-	-	-

15. 발화요인별 화재발생

단위 : 건

연도별 및 읍면별	계 Total	실화 Accidental fire				
		계 total	전기적요인 Electrical	기계적요인 Machinery	화학적요인 Chemicals	가스누출(폭발) Gas
2012	102	88	25	10	-	1
2013	105	86	18	2	-	1
2014	131	115	21	11	-	-
2015	151	139	16	9	1	-
2016	141	122	26	4	2	-
2017	161	147	27	9	1	-
고성읍	64	60	12	1	1	-
삼산면	5	2	-	-	-	-
하일면	2	2	1	-	-	-
하이면	7	7	3	1	-	-
상리면	1	1	-	-	-	-
대가면	3	3	1	1	-	-
영현면	2	2	-	-	-	-
영오면	13	13	3	1	-	-
개천면	6	6	2	-	-	-
구만면	3	2	2	-	-	-
회화면	12	11	-	3	-	-
마암면	12	9	-	-	-	-
동해면	14	13	2	-	-	-
거류면	17	16	1	2	-	-

자료 : 고성소방서

Fire Incidents by Cause

			자연적 요인 Natural	방화 Prevention of fire			발화요인 (미상) Unknown
교통사고 Traffic accident	부주의 Careless	기타 Others		계 total	방화명확 Arson	방화의심 Incendiary suspicious	
1	49	2	-	2	1	1	12
-	65	-	-	2	-	2	17
2	80	1	-	3	2	1	13
1	105	7	-	-	-	-	12
1	88	1	2	4	2	2	13
-	110	-	-	-	-	-	14
-	46	-	-	-	-	-	4
-	2	-	-	-	-	-	3
-	1	-	-	-	-	-	-
-	3	-	-	-	-	-	-
-	1	-	-	-	-	-	-
-	1	-	-	-	-	-	-
-	2	-	-	-	-	-	-
-	9	-	-	-	-	-	-
-	4	-	-	-	-	-	-
-		-	-	-	-	-	1
-	8	-	-	-	-	-	1
-	9	-	-	-	-	-	3
-	11	-	-	-	-	-	1
-	13	-	-	-	-	-	1

16. 장소별 화재발생

단위 : 건

연도별 및 읍면별	계 Total	주거시설				비주거시설				
		계 Total	단독주택 Independence	공동주택 Apartment	기타주택 other	계 total	학교 schools	일반업무 general	판매시설 sale	숙박시설 lodging
2012	102	23	19	-	4	28	-	2	-	1
2013	105	32	25	2	5	24	-	-	4	-
2014	131	25	20	2	3	11	-	-	-	-
2015	151	32	27	4	1	22	-	-	1	1
2016	141	32	22	3	7	30	-	2	4	1
2017	161	24	17	5	2	36	-	-	-	1
고성읍	64	10	5	4	1	10	-	-	-	1
삼산면	5	-	-	-	-	1	-	-	-	-
하일면	2	-	-	-	-	-	-	-	-	-
하이면	7	3	2	1	-	2	-	-	-	-
상리면	1	-	-	-	-	-	-	-	-	-
대가면	3	-	-	-	-	2	-	-	-	-
영현면	2	1	1	-	-	-	-	-	-	-
영오면	13	3	3	-	-	5	-	-	-	-
개천면	6	-	-	-	-	3	-	-	-	-
구만면	3	-	-	-	-	2	-	-	-	-
회화면	12	2	2	-	-	1	-	-	-	-
마암면	12	3	2	-	1	-	-	-	-	-
동해면	14	1	1	-	-	7	-	-	-	-
거류면	17	1	1	-	-	3	-	-	-	-

자료 : 고성소방서

Fire Incidents by Cause

비주거시설							위험물 (가스, 제조소등) dangerous article	운송 (차량, 철도 등) transport	임야 forest and fields	기타 Others
종교시설 religion	의료시설 medical facilities	공장및창고 factory warehouse	위락오락시설 with and fall recreation	음식점 restaurants	일반 서비스시설 service	기타 other				
1	2	7	—	3	—	12	—	17	14	20
2	—	1	2	1	—	14	2	8	17	22
—	—	1	—	2	5	3	—	10	5	35
—	—	4	1	—	1	14	—	11	15	71
—	—	7	—	4	4	8	—	8	13	58
1	—	7	1	1	1	24	—	16	10	75
—	—	2	1	—	—	6	—	4	3	37
1	—	—	—	—	—	—	—	2	—	2
—	—	—	—	—	—	—	—	1	—	1
—	—	—	—	—	—	2	—	2	—	—
—	—	—	—	—	—	—	—	—	—	1
—	—	—	—	—	—	2	—	1	—	—
—	—	—	—	—	—	—	—	—	1	—
—	—	1	—	—	1	3	—	1	—	4
—	—	—	—	—	—	3	—	—	1	2
—	—	1	—	—	—	1	—	—	—	1
—	—	—	—	1	—	—	—	2	—	7
—	—	—	—	—	—	—	—	1	3	5
—	—	2	—	—	—	5	—	—	1	5
—	—	1	—	—	—	2	—	2	1	10

17. 산불발생 현황

단위 : ha, 천원

연도별 및 읍면별	합계 Total		입산자 실화 Accident by climber	
	면적 Area	피해액 Amount of damage	면적 Area	피해액 Amount of damage
2012	0.19	9,026	-	-
2013	0.11	13,821	0.01	4,718
2014	0.28	19,115	-	17,001
2015	0.20	3,300	-	-
2016	0.80	8,598	-	-
2017	0.03	-	-	-
고성읍	-	-	-	-
삼산면	-	-	-	-
하일면	-	-	-	-
하이면	-	-	-	-
상리면	-	-	-	-
대가면	-	-	-	-
영현면	-	-	-	-
영오면	-	-	-	-
개천면	0.02	-	-	-
구만면	-	-	-	-
회화면	-	-	-	-
마암면	-	-	-	-
동해면	0.01	-	-	-
거류면	-	-	-	-

자료 : 녹지공원과

Forest Fires

논밭두렁 Weed burning		어린이 불장난 Accident by children		기타 Others	
면적 Area	피해액 Amount of damage	면적 Area	피해액 Amount of damage	면적 Area	피해액 Amount of damage
-	-	-	-	0.19	9,026
0.10	9,103	-	-	-	-
-	-	-	-	0.01	2,114
-	-	-	-	0.20	3,300
-	-	-	-	0.80	8,598
0.01	-	-	-	0.02	-
-	-	-	-	-	-
-	-	-	-	-	-
-	-	-	-	-	-
-	-	-	-	-	-
-	-	-	-	-	-
-	-	-	-	-	-
-	-	-	-	-	-
-	-	-	-	-	-
-	-	-	-	0.02	-
-	-	-	-	-	-
-	-	-	-	-	-
-	-	-	-	-	-
0.01	-	-	-	-	-
-	-	-	-	-	-

18. 소방장비

단위 : 대

연도별 및 소방서별	합계 Total	펌프차 Pumper					물탱크 Water tank truck	견인차 Chemical truck				
		대형 Large -size	중형 Middle -size	소형 Small -size	농촌형 Rural Type	산불진화 Frest fire truck		고성능 High- powered	제독차 Detoxication	내폭 Inplosive	분석차 Chemistry analysis	일반 General
2012	-	-	5	-	-	-	2	-	-	-	-	1
2013	24	-	5	-	-	-	2	-	-	-	-	1
2014	24	-	5	-	-	-	2	-	-	-	-	1
2015	28	-	6	-	-	-	3	-	-	-	-	1
2016	28	-	6	-	-	-	3	-	-	-	-	1
2017	31	-	6	-	-	1	3	-	-	-	-	1
본서	5	-	-	-	-	-	-	-	-	-	-	-
구조대	5	-	-	-	-	-	-	-	-	-	-	-
고성119안전센터	11	-	3	-	-	1	1	-	-	-	-	1
회화119안전센터	6	-	2	-	-	-	1	-	-	-	-	-
거류119안전센터	4	-	1	-	-	-	1	-	-	-	-	-

자료 : 고성소방서

Fire-fighting Equipment

순찰차 Unman drainage truck	화재 Aerial ladder truck			기타 Aerial ladder platform			구조차(일반) Rescue			소방정(톤) Flood- light truck	배연차 Exhaust truck
	33 이하 below 33	46 이하 below 46	50 이상 Over51	18 이하 Below 18	27 이하 below 27	35 이상 Over35	일반 General	버스 Bus	산악 Mountain Rescue		
-	-	-	-	-	1	-	1	-	-	-	-
-	-	-	-	-	1	-	1	-	-	-	-
-	-	-	-	-	1	-	1	-	-	-	-
-	-	-	-	-	1	-	1	-	-	-	-
-	-	-	-	-	1	-	1	-	-	-	-
-	-	-	-	-	1	1	1	-	-	-	-
-	-	-	-	-	-	-	-	-	-	-	-
-	-	-	-	-	-	-	1	-	-	-	-
-	-	-	-	-	-	1	-	-	-	-	-
-	-	-	-	-	-	-	-	-	-	-	-
-	-	-	-	-	1	-	-	-	-	-	-

18. 소방장비(계속)

단위 : 대

연도별 및 소방서별	구급차 Ambulance		지휘차 Fire command vehicle	위성 중계차 Satellite Relay	장비 운반차 Equip- ment trans- port truck	트레일러 Trailer		견인차 Wrecker	화물차 Truck	굴삭기 Excavate	이동안전 체험차 Mobile Fire Safety Vehicle
	A형 (일반) A type	B형 (특수) B type				공기충전기 Breathing Apparatus Carrier	보트운반 Fire Boat Carrier				
2012	-	4	1	-	-	-	-	-	1	-	-
2013	-	5	1	-	-	-	-	-	1	-	-
2014	-	5	1	-	-	-	-	-	1	-	-
2015	-	5	1	-	-	-	2	-	1	-	-
2016	-	5	1	-	-	-	2	-	1	-	-
2017	-	5	1	-	-	-	2	-	1	-	-
본서	-	-	1	-	-	-	-	-	-	-	-
구조대	-	-	-	-	-	-	2	-	1	-	-
고성119안전센터	-	2	-	-	-	-	-	-	-	-	-
회화119안전센터	-	2	-	-	-	-	-	-	-	-	-
거류119안전센터	-	1	-	-	-	-	-	-	-	-	-

자료 : 고성소방서

Fire-fighting Equipment(Cont'd)

영상 홍보차 Video PR Vehicle	순찰차 Patrol car	화재 조사차 Fire investigation	진단차 Diagnosis car	행정차 Official Car	기타차 Other	오토 바이 Motor cycle	소방헬기(탑승인원) Fire helicopter				소방정(톤) Fire ship			구조정(톤) rescue ship	
							7	10	14	18	5	50	100	20	30
-	3	1	1	1	1	-	-	-	-	-	-	-	-	-	-
-	3	1	1	1	1	-	-	-	-	-	-	-	-	-	-
-	3	1	1	1	1	-	-	-	-	-	-	-	-	-	-
-	3	1	1	1	1	-	-	-	-	-	-	-	-	-	-
-	3	1	1	1	1	-	-	-	-	-	-	-	-	-	-
-	3	1	1	1	2	-	-	-	-	-	-	-	-	-	-
-	1	1	1	1	-	-	-	-	-	-	-	-	-	-	-
-	-	-	-	-	1	-	-	-	-	-	-	-	-	-	-
-	1	-	-	-	1	-	-	-	-	-	-	-	-	-	-
-	1	-	-	-	-	-	-	-	-	-	-	-	-	-	-
-	-	-	-	-	-	-	-	-	-	-	-	-	-	-	-

19. 119 구급활동 실적

단위 : 건

연도별 및 소방서별	119 구급대활동 119 First-aid activities						
	신고건수 cases reported	이송건수 patients transported	구급환자유형별				
			계 Total	만성질환 Chronic disease	급성질환 Acute disease	임산부 Pregnancy	사고부상 Wounded
2012	2,816	2,068	2,068	327	517	3	592
2013	2,683	2,041	2,041	296	554	-	563
2014	3,141	2,191	2,191	536	459	3	568
2015	3,393	2,320	2,320	593	383	4	589
2016	3,536	2,317	2,317	573	554	2	595
2017	4,111	2,763	2,886	1,037	477	1	741
고성119안전센터	2,044	1,337	1,400	532	200	1	360
하일119지역대	9	9	9	3	3	-	3
회화119안전센터	999	695	720	243	156	-	174
영오119지역대	428	344	357	154	58	-	80
거류119안전센터	631	378	400	105	60	-	124

자료 : 고성소방서

119 Performance of EMS Activity

119 구급활동 119 First-aid activities

Number of first-aid patients by type				이송병원별 By medical facilities				
약물중독 Poisoned	화상환자 Burned	교통사고 Traffic accident	기타 Others	계 Total	의원 Clinics	일반병원 Hospitals	종합병원 General hospitals	기타 others
7	3	365	254	2,144	16	1,763	171	194
5	3	370	250	2,112	19	1,716	151	226
15	4	423	183	2,291	29	1,765	445	52
24	2	487	238	2,442	23	1,971	428	20
18	3	412	160	2,317	26	1,973	318	—
36	—	498	96	2,886	22	2,267	585	12
11	—	251	45	1,400	5	1,239	153	3
—	—	—	—	9	—	8	1	—
13	—	126	8	720	12	451	250	7
10	—	51	4	357	4	199	153	1
2	—	70	39	400	1	370	28	1

20. 119 구조활동 실적

단위 : 건

연도별 및 소방서별	119 구조대 활동실적						
	출동건수 Number of cases	구조(처리)건수				구조인원 (명) Rescued person	미처리 ¹⁾ (자력구조, 철회 등) Non-action
		계 subtotal	인명구조 Rescue	안전조치 Safety action	기타활동 Other		
2012	1,227	1,014	181	-	833	181	267
2013	1,161	948	169	553	226	205	213
2014	1,430	1,197	205	581	411	209	233
2015	1,522	1,265	169	823	273	259	257
2016	2,012	1,681	215	1,307	159	275	331
2017	1,810	1,549	186	1,217	146	184	261
119구조대	969	843	107	674	62	135	126
고성119안전센터	350	293	46	195	52	32	57
하일119지역대	1	1	-	1	-	-	-
회화119안전센터	253	203	12	181	10	6	50
영오119지역대	94	80	10	63	7	1	14
거류119안전센터	143	129	11	103	15	10	14

자료 : 고성소방서

주 : 1. 미처리는 출동했으나 이미 자력구조 등으로 119구조대의 활동이 불필요한 경우

*사고종별의 "기타"는 붕괴, 추락, 폭발, 약물, 자연재해, 고립, 유독물질, 재해범죄 등이 포함

119 Performance of Rescue Activity

119 Rescue activities								
사고종별 구조인원(명) Rescued person by accident								
계	화재	교통사고	수난사고	기계사고	승강기	산악사고	갇힘	기타
Total	Fire	TRAFFIC	River	Machinery	Elevator	Mountains	Confine- ment	Other
181	3	114	6	9	5	5	8	31
205	-	151	4	1	5	12	3	29
209	9	109	9	5	16	7	9	45
259	5	122	11	8	21	1	11	80
275	9	137	6	2	16	15	6	84
494	157	237	10	14	21	19	9	27
290	156	94	7	6	10	10	3	4
125	-	95	-	4	6	3	4	13
-	-	-	-	-	-	-	-	-
41	-	30	-	3	3	2	-	3
13	-	11	1	1	-	-	-	-
25	1	7	2	-	2	4	2	7

21. 재난사고 발생 및 피해현황 Calamities and Damage

단위 : 건, 명, 백만원

구분	Total		Fire incident		forest fire		collapse	
	건 Cases	인원 Persons	건 Cases	인원 Persons	건 Cases	인원 Persons	건 Cases	인원 Persons
2012	561	165	102	1	5	-	-	-
2013	485	105	4	3	1	-	-	-
2014	497	442	131	8	5	-	-	-
2015	747	505	151	18	3	-	-	-
2016	733	351	141	6	1	-	-	-
2017	741	365	151	-	10	-	-	-

구분	폭발		도로교통		환경오염		유·도 선		해난	
	Explosion		Motor vehicle accident		Environmental pollution		Barge		Marine accident	
	건 Cases	인원 Persons	건 Cases	인원 Persons	건 Cases	인원 Persons	건 Cases	인원 Persons	건 Cases	인원 Persons
2012	-	-	452	163	-	-	-	-	2	1
2013	-	-	377	370	-	-	-	-	-	-
2014	-	-	361	434	-	-	-	-	-	-
2015	-	-	593	487	-	-	-	-	-	-
2016	-	-	591	345	-	-	-	-	-	-
2017	-	-	580	365	-	-	-	-	-	-

구분	기타사고 Others		인적피해 Casualties					재산피해 Damaged property		
	건 Cases	인원 Persons	인명피해 Number of casualties			이재민발생 Refugee		계 Total	동산 Movable	부동산 Immovable
			계 Total	사망 Death	부상 Injury	세대수 Household	인원 Person			
2012	-	-	463	32	431	-	-	812	462	350
2013	-	-	375	1	374	6	9	515	212	303
2014	-	-	454	21	433	-	-	1,022	558	464
2015	-	-	434	23	411	-	-	302	150	152
2016	-	-	351	22	329	1	2	907	447	460
2017	-	-	365	9	356	2	4	463	230	233

자료 : 안전건설과

22. 풍수해 발생

Damage from Storms and Floods

단위 : 명, 백만원

연도별 및 읍면별	사망 및 실종 Dead and Missing	이재민 Refugees	침수면적 Flooded area (ha)	피해액 Amount of damage					
				계 Total	건물 Building	선박 Vessels	농경지 Farming land	공공시설 Public Facilities	기타 Others
2012	-	9	-	6,896	5	65	-	6,004	821
2013	풍수해 미발생	-	-	812	4	7	14	788	-
2014	-	56	-	8,257	63	-	54	5,021	3,119
2015	-	-	-	4.5	-	-	-	-	4.5
2016	-	-	-	811.9	3.6	7	13.6	787.7	-
2017	풍수해 미발생	-	-	-	-	-	-	-	-
고성읍	-	-	-	-	-	-	-	-	-
삼산면	-	-	-	-	-	-	-	-	-
하일면	-	-	-	-	-	-	-	-	-
하이면	-	-	-	-	-	-	-	-	-
상리면	-	-	-	-	-	-	-	-	-
대가면	-	-	-	-	-	-	-	-	-
영현면	-	-	-	-	-	-	-	-	-
영오면	-	-	-	-	-	-	-	-	-
개천면	-	-	-	-	-	-	-	-	-
구만면	-	-	-	-	-	-	-	-	-
회화면	-	-	-	-	-	-	-	-	-
마암면	-	-	-	-	-	-	-	-	-
동해면	-	-	-	-	-	-	-	-	-
거류면	-	-	-	-	-	-	-	-	-

자료 : 안전건설과

23. 소방대상물 현황

단위 : 개소

연도별 및 소방서별	계 Total	근린생활시설 Neighbor- hood	위락시설 Amuse- ment	문화집회 및 운동시설 Culture & sports	판매시설 및 영업시설 Sale	숙박시설 Lodging
2012	2,951	1,696	77	56	5	90
2013	3,339	1,923	79	19	5	91
2014	3,994	2,170	78	23	5	96
2015	4,179	2,234	79	25	5	101
2016	4,349	2,185	60	13	5	99
2017	4,362	2,180	54	19	5	96
고성119안전센터	2,829	1,744	44	17	3	48
회화119안전센터	765	239	5	1	1	35
거류119안전센터	768	197	5	1	1	13

연도별 및 소방서별	공장 Factory	창고시설 Warehouse	운수자동차 관련시설 Automobile	관광휴게 시설 Tourism	동식물 관련시설 Animal, plant related
2012	190	55	9	4	132
2013	204	285	2	4	186
2014	215	611	1	4	240
2015	218	611	17	4	282
2016	223	759	19	3	333
2017	222	760	21	3	331
고성119안전센터	119	429	18	2	75
회화119안전센터	43	142	2	1	55
거류119안전센터	60	189	1	-	201

자료 : 고성소방서

Facilities Subject to Fire-fighting Regulation

노유자시설 Facilities for old and youth	의료시설 Medical	공동주택 Apartment& dormitory	업무시설 Business	통신촬영시설 Communication and photographing	교육연구시설 Education and research
43	5	64	106	1	69
66	6	64	116	1	68
102	4	59	153	5	74
106	4	60	170	5	75
101	6	61	152	5	58
96	6	62	147	5	61
53	4	51	53	5	34
35	2	4	62	—	19
8	—	7	32	—	8

위생등 관련시설 Sanitation	교정시설 Prison	위험물저장 및 처리시설 Storage and handling of dangerous object	지하가 Underground arcade	지하구 Underground tunnel	문화재 Cultural property	복합건축물 Complex building
7	—	295	6	—	16	25
19	—	93	6	—	16	29
—	5	95	6	—	19	29
25	5	96	6	—	19	32
27	5	93	6	—	19	117
29	5	89	18	—	19	134
17	5	52	6	—	8	42
3	—	23	6	—	10	77
9	—	14	6	—	1	15

24. 위험물 제조소 설치현황

Manufactory, Stores and Agencies of Dangerous Objects

단위 : 개소

연도별 및 소방서별	총계 Total	제조소 Manu- factory	주요취급소 Major agencies				
			소계 sub-total	주유 Fueling	판매 Selling	이송 Transferring	일반 General
2012	317	-	89	48	-	-	41
2013	314	-	88	49	-	-	39
2014	317	-	89	51	-	-	38
2015	318	-	93	52	1	-	40
2016	314	-	91	51	1	-	39
2017	303	-	91	51	1	-	39
고성119안전센터	176	-	49	33	1	-	15
회화119안전센터	94	-	33	10	-	-	23
거류119안전센터	33	-	9	8	-	-	1

연도별 및 소방서별	저장소 Storage								
	소계 sub-total	옥내 Inside storage room	옥외탱크 outside tank	옥내탱크 Inside tank	지하탱크 Below- ground tank	간이탱크 Simplicity tank	이동탱크 Carogo tank	옥외 Yard	암반탱크 Base- rock tank
2012	228	27	37	48	23	-	80	13	-
2013	226	26	37	48	22	-	80	13	-
2014	228	26	37	46	23	-	80	16	-
2015	225	28	39	46	23	-	73	16	-
2016	223	28	39	43	22	-	74	17	-
2017	212	28	34	39	21	-	74	16	-
고성119안전센터	127	4	29	28	9	-	50	7	-
회화119안전센터	61	22	1	9	10	-	17	2	-
거류119안전센터	24	2	4	2	2	-	7	7	-

자료 : 고성소방서

25. 교통사고 발생(자동차) Traffic Accidents(automobile)

단위 : 건, 명

연도별	발생건수 Cases	자동차 1만대당 Per 10 thousand automobile	사망자 Killed	인구 10만명당 Per 100 thousand person	부상자 Injured	인구 10만명당 Per 100 thousand person	사고유형별
							차대사람 Vehicle to person
2012	492	4.9	22	0.2	373	3.7	52
2013	478	4.8	17	0.2	390	3.9	49
2014	248	2.4	13	0.1	373	3.7	44
2015	291	2.9	23	0.2	411	4.1	73
2016	591	5.9	21	0.2	324	3.2	58
2017	580	5.8	9	0.1	356	3.6	43

연도별	사고유형별 By type of traffic accident			자동차용도별 By kind of vehicles					
	차대차 Vehicle to Vehicle	차량단독 Vehicle only	철도 건널목 Railway crossing	승용차 Passenger car	승합차 Bus	화물 Truck	특수 Special car	이륜차 Motor- cycle	기타 Others
2012	188	23	-	241	27	76	-	11	5
2013	169	14	-	144	12	50	-	9	17
2014	196	8	-	143	12	71	-	7	9
2015	208	10	-	181	14	71	-	15	8
2016	166	14	-	156	9	52	-	4	17
2017	182	13	-	148	10	61	-	9	10

자료 : 고성경찰서

26. 자동차 단속 및 처리

단위 : 건

연도별	위반사항 By violation							
	계 Total	중앙선 침범 Central line	속도 Speed limit	추월 Over passing	회전 U-Turn	음주운전 Drunk driving	무면허 Non- license	차로위반 Line
2012	3,030	7	274	-	4	261	86	8
2013	4,395	9	156	-	3	235	104	2
2014	5,219	22	153	-	2	212	83	12
2015	20,970	31	10,134	-	-	310	102	32
2016	8,409	29	159	-	15	244	144	29
2017	5,086	38	326	-	7	220	79	25

연도별	차종별 By type of automobile				
	승합차 Bus	승용차 Passenger car	화물차 Truck	이륜차 Motor cycle	기타(특수차) Others
2012	726	11,447	2,198	297	169
2013	798	11,228	2,438	585	162
2014	850	12,801	2,712	325	206
2015	917	14,694	3,517	1,724	230
2016	873	13,581	3,883	631	274
2017	930	16,669	4,090	392	225

자료 : 고성경찰서

Traffic Regulation and Punishment of Violations

위반사항 By violation							
신호위반 Signal	정원초과 Over capacity	주정차 Illegal parking	불법영업 Illegal business	적재 Over loaded	정비불량 Poor maintenance	안전띠 미착용 Seat belt	기타 Other
1,181	-	8	-	115	-	573	513
1,102	-	1	-	135	-	1,823	825
2,108	-	6	-	86	-	1,875	660
5,436	-	12	-	8	87	2,541	2,277
2,668	-	4	-	52	-	4,146	919
1,954	-	2	-	31	-	1,273	1,131

용도별 By use			처리상황 By punishment			
사업용 Business	비사업용 Non business	기타 Others	입건 Prosecuted	즉심 Simple judgement	통고처분 Notice	기타 Others
1,286	13,492	59	354	-	2,635	-
1,128	14,036	47	347	-	4,011	-
1,219	15,607	68	303	-	4,857	-
1,560	19,436	86	418	-	20,552	-
1,418	17,746	78	399	-	19,242	-
1,423	20,813	70	299	-	4,437	-



부록

APPENDIX

1. 고성の特산물
Goseong Specialty
2. 고성의 주요관광지
Goseong foremost tourist attractions



고성의 특산품



쌀



고성쌀은 비옥한 토양과 맑은 물에서 재배하여 일본의 천황 조차 즐겨 먹었다고 구전으로 전해지고 있으며 고성평야의 옥토와 풍부한 강수량, 일조량에 힘입어 최고급 친환경 쌀을 생산합니다. 특히, 녹비식물인 자운영을 재배하여 토양에 유기물을 공급함으로써 땅심을 증진시키고 화학비료와 농약을 줄여 환경오염을 예방하며, 이런 환경에서 생산된 공룡나라 고성 쌀은 찰기가 있고 탄력이 좋으며 맛과 씹히는 질감이 좋아 소비자들이 끊임없이 아껴주는 농산물입니다. 특히 고성 공룡나라쌀은 2000년부터 2006년까지 연속 6년 전국 쌀 대축제 및 소비촉진대회에서 대상, 금상, 은상 등을 휩쓸어 그 우수한 품질이 널리 알려져 있습니다. 현재 농민과 행정, 가공업체등 혼연일체가 되어 소비자의 기대에 부응하기 위해 고성쌀을 끊임없이 연구 개발하고 있습니다.

단감



고성의 친환경 농산물로 공룡나라 단감을 빼놓을 수 없습니다. 우리나라의 옛날이야기 중에 '곶감과 호랑이'라는 옛말에서도 알 수 있듯이 감은 옛 선인들에게도 대단히 인기 있는 과일이었고 남녀노소가 다 즐겨먹는 우리 고유의 과일이었습니다. 공룡나라 단감은 해안지방의 따뜻한 기온과 풍부한 일조량, 화학 비료와 농약을 거의 사용하지 않아 살아있는 토양에서 생산하여 열매가 크고 향이 좋으며 먹을 때 아삭아삭한 맛이 뛰어나고, 당도가 높으며 비타민이 풍부할 뿐 아니라 비타민 A와 C가 다량 함유되어 있어 성인병 예방과 숙취해소, 감기 예방에 좋습니다.

방울토마토



시중에서 쉽게 찾아볼 수 있는 농산품 중 하나인 방울토마토. 하지만 고성 of 공룡나라 방울토마토는 다릅니다. 재배의 최적지인 점질토에서 재배하여 과육이 우수하고 일반 토마토에 비해 당도가 높고 맛이 뛰어납니다. 고성방울토마토는 무농약, 꿀벌 수정으로 재배하며 수확 즉시 공동선별, 출하하므로 신선도를 유지할 수 있으며 농가 평균 15년 경력의 풍부한 경험과 재배 노하우로 재배하여 일본바이어의 높은 평가를 얻어 5년 연속 수출하고 있는 고성의 효자 농산물입니다.

고성의 특산품

참다래



세계시장에 내 놓아도 맛과 품질에서 제일을 자부하는 고성 공룡나라 참다래입니다. 환경과 자연을 생각하는 자연농법을 바탕으로 생산한 공룡나라 참다래는 소비자가 정말 안심하고 먹을 수 있는 영양이 가득한 참다래를 생산하기 위해 자연에서 채취한 산야초와 천혜녹즙, 미네랄이 풍부한 해초류, 한방영양제등 자연에서 나는 40여 가지의 귀한 재료를 사용한 천연비료와, 병충해 방제를 위해서 자연약초인 너삼, 은행잎, 마늘, 녹차잎 등의 즙액을 활용하여 자연방제 하고 있으며, 그동안 생산 기술의 축적으로 국립농산물품질관리원에서 무농약 인증을 받은 과일입니다. 이렇게 친환경 자연농법 재배로 생산된 고품질의 공룡나라 참다래는 비타민C, 철분, 저칼로리의 풍부한 영양을 보유하고 있으며 전국에서 유일하게 생산자가 소비가격을 결정하는 전국최고의 품질을 자랑합니다.

버섯



맛과 향이 뛰어나 다양한 요리의 재료로 소비자에게 인기를 얻고 있는 버섯입니다. 그중 공룡나라 새송이 버섯은 시설의 자동화와 공정재배, 친환경 재배로 비타민과 무기질이 풍부할 뿐만 아니라 인체에 필수적인 미량원소가 다량 함유되어 있는 고급식품으로 항암 작용과 동맥경화 방지, 노화방지에 탁월한 효능을 나타내고 있습니다. 고성에서 많이 생산되는 버섯은 새송이 버섯으로 새송이 버섯은 느타리버섯보다 맛과 향이 뛰어나고 단백질과 비타민이 풍부하며 특히, 효소기능을 도와주는 망간, 몰리브덴, 아연 등의 미량요소가 다른 채소보다 많고 채소류에는 없는 염산이 함유되어 있는 고급식품입니다. 또한 새로운 소득 작목으로 부상하고 있는 새송이 버섯은 맛과 향기가 뛰어나고 다양하게 요리 할 수 있어 소비자로부터 인기가 좋은 품목입니다.



딸기



봄 과일의 여왕 공룡나라 딸기. 탐스러운 빛깔만큼이나 달콤한 맛과 향이 뛰어납니다. 고성인 친환경 농산물 중 딸기만큼 소비자들의 사랑을 받는 것도 없을 것입니다. 비타민C의 함량이 높아 딸기 5-6개이면 하루에 필요한 비타민C를 모두 섭취가능하며, 기미나 주근깨를 예방하고 스트레스 해소, 노화, 치매 예방에 효과적인 공룡나라 딸기. 남녀노소 누구나 즐기는 생활식품이자 건강식품입니다.

풋고추



청정 고성인 자랑하는 고추는 풍부한 햇살과 맑은 물, 깨끗한 공기, 비옥한 토지에서 생산되어 우수한 품질을 자랑하고 있습니다. 고성에서 재배한 공룡나라 풋고추는 빛깔이 곱고 선명하며 매운맛과 단맛이 적당하고 신선한 향과 부드러운 과피와 좋은 저장성을 자랑합니다. 무공해로 자라는 고성인 풋고추는 비타민C의 보고이며 맛과 향이 풍부하여 각종 요리재료로서 소비자에게 사랑받고 있습니다.

취나물



고성인 청정해역은 건강한 농산물의 원천입니다. 이 속에서 자라는 고성인 농산물중 공룡나라 취나물 또한 친환경 농산물입니다. 청정 해역 한려수도의 맑은 환경에서 자라 그 향이 독특하며 진통, 현기증, 항암작용에 탁월한 한약재로도 사용됩니다. 쓴맛이 강한 알칼리성 식품으로 약용 성분이 강해 건강식으로도 좋은 친환경 식품인 공룡나라 취나물은 고성인 자랑하는 최고 농산물 중 하나입니다.

고성의 특산품

애호박



다른 지역에서는 찾아보기 어려운 고성의 대표 농산물 중 하나에 호박이 있습니다. 그중에서도 웰빙, 고품질, 친환경 등 최근 농산물의 새로운 키워드를 모두 만족시키는 고성 태극애호박. 생육기를 이용하여 시설 재배하는 신 농법 호박으로 농약으로부터 원천 차단되면서 안전하고 일정한 규격의 호박으로 생육되며 소비자를 지향하는 공동선별, 자동세척, 포장되고 있습니다. 태극무늬가 선명하게 나타나 태극애호박이라는 이름을 얻은 것으로 그 맛과 향이 뛰어납니다.

화훼



고성의 화훼는 일조시간이 길고 수질이 좋아 다른 지역에서 생산되는 꽃보다 화색이 월등한 고성의 화훼는 전국 각지로 유통되어 고성의 향기를 널리 알리고 있습니다.

굴



고성의 굴은 미국 FDA 지정해역인 남해 청정지역에서 생산되는 싱싱한 굴입니다. 5월부터 바닷물 속에 떠다니는 굴 유생을 받아 수중 또는 각 연안지선에서 채묘기로 조립된 굴 껍질에 부착된 유생을 일정시간 햇빛 노출을 통하여 성장을 억제시키는 과정을 반복합니다. 단련장에서 단련된 종묘 중 우량한 것을 선별하여 다시 25-30개씩(밀집도를 떨어뜨려 섭취양분을 증식) 조립하여 청정지역인 어장으로 이동하여 수면에 연승식으로 수하한 후 자연해수에서 일정기간동안 성장 시킨 후 다 자란 굴을 채취하여 운반선박을 이용하여 가공공장으로 운반 후 박신공들이 박신을 통하여 싱싱한 굴을 생산하고 있습니다.

고성의 특산품



멸치



고성군 마른 멸치는 미국FDA(식품의약품관리청)가 승인한 고성군 자란만 청정해역에서 어획되는 무공해 자연식품으로서 성인병을 예방하는 회분, 핵산, 그리고 타우린 및 칼슘의 함유량이 월등하여 성장기의 어린이, 임산부, 노약자는 물론 건강생활을 지향하는 현대인에게 자연의 맛을 안겨주는 천연 건강식품입니다.

고성한우



고성군은 60년대부터 자체적으로 한우비육사업을 개발 발전시켜 한우공급기지라는 명성을 가지고 있고, 푸른 산과 비옥한 들, 온화한 기후 등 천혜의 쾌적한 환경 속에서 고기소로 잘 개량된 한우를 밑소로 선정하여 거세비육하고 있으며 단계별 사양관리로 근육 내 유백색의 지방을 잘 침착시킨 고기로 육질이 부드러우며 다즙성과 향미 등에서도 우수합니다.

고성녹용



상리·대가지역을 중심으로 꽃사슴을 주종으로 엘크, 레드디어 등 1,400여 두가 사육되고 있으며 오염되지 않은 40여만 평의 목초지에 자연 방목으로 생산되는 사슴 엑기스 및 녹용은 천연 무공해 건강식품과 약재로 널리 알려져 있습니다.

고성의 주요 관광지

상족암군립공원과 공룡발자국 화석산지 (천연기념물 제411호)



하이먼 덕명리, 월흥리에 위치한 상족암군립공원은 해면의 넓은 암반과 기암절벽이 계곡을 형성한 자연경관이 아름다움의 극치를 이루고 석보상족암과 중생대 백악기 시대에 살았던 공룡들의 발자국과 선녀탕, 촛대바위, 병풍바위가 한려해상 국립공원과 어우러져 절경을 더하고 있다. 1982년 1월 하이먼 덕명리 해안일대에서 국내 최초로 공룡발자국이 발견된 이래 현재까지 학회에 발표된 4,300여족과 관련학회 미확인 704족을 합하면 총 5004족이 전역에 분포되어 있다. 또한 최근 한국 고생물학회의 기초학술조사과정에서 공룡알 화석이 추가로 발견됨에 따라 "공룡나라" 라는 닉네임이 붙은 정도이며 중생대 백악기 고생물화석 산출지로 학술적 가치 뿐만 아니라 수려한 자연경관과 어우러져 인기관광지로 각광 받고 있다.

당항포관광지



임진왜란 당시 충무공 이순신 장군이 왜선 57척을 격파시키고 승전고를 울린 당항포대첩을 길이 후손에게 전하고자 관광지로 조성한 곳이다. 국내 최초로 지방자치단체가 개관한 자연사박물관을 비롯하여 이충무공사당, 당항포해전관, 임진란 창의공신 현충탑, 전승기념탑과 수석전시관, 자연예술원, 공연장, 놀이시설 등이 있어 관광을 겸한 체험 학습의 장이다.

고성의 주요 관광지



고성공룡박물관



고성공룡박물관은 상족암군립공원내에 고성의 대표적인 공룡 이구아나돈의 몸체를 형상화 하여 건립된 국내 최초의 공룡박물관으로서, 지하 1층, 지상 3층(1,324㎡)의 규모에 공룡화석 등 총 169점을 전시하고 있으며, 광장에는 세계최대 높이(24m)의 공룡탑과 전망대 등이 있어 국제수준의 관광명소로 부각되고 있다.

고성 탈박물관



고성 탈박물관은 전시관, 야외 장승마당, 체험실, 기숙사 등을 갖추고 있으며, 14개 단체의 무형문화재탈과 신성탈, 그림탈, 자연탈, 문자탈 등 각종 탈 및 장승이 전시되어 있어 우리 민족의 소박한 삶과 무속신앙을 잘 느낄 수 있다.

연화산도립공원



울창한 숲과 계곡으로 형성되어 있으며 선유, 옥녀, 탄금 등 10여 개의 산봉우리가 심산유곡의 형상을 이루고, 계곡에는 청류옥수가 사시사철 흘러내리는 연화팔경의 절경지 등이 자연경관의 극치를 이루고 있다.

고성의 주요 관광지

옥천사 (경남전통사찰 제9호)



신라천년의 고찰인 옥천사는 신라 문무왕 16년(서기 676)에 의상조사가 창건한 화엄 10대 사찰로서 이곳에는 보물 제495호인 임자명반자, 지방문화재인 대웅전, 자방루, 향로, 대종 등이 있으며, 청련암, 백련암, 연대암 등 3개의 암자와 청담스님사리탑 등이 빼어난 조형미를 갖추고 있다.

문수암 (경남전통사찰 제78호)



신라, 성덕왕5년 (706년) 의상조사가 창건하였으며, 산명이 수려하여 삼국시대부터 해동의 명승지로 유명하였고 화랑도 전성시대에 국선 화랑들이 이 산에서 심신을 연마하였다고 전해 진다. 특히, 한려수도의 크고 작은 섬들이 군상봉처럼 떠올라 있어 절경을 조망할 수 있는 곳이다.

송학동 고분군 (사적 제119호)



6세기 전반경 축조된 소가야 왕릉으로 추정되며 최초의 전 벽면에 붉은색 채색이 된 연도가 있는 횡렬식석분으로 알려지고 있다. 석실 내부 보존상태가 양호하고 신라, 백제, 가야, 일본 형식의 다양한 토기가 출토 되었다.

고성의 주요 관광지



운흥사 (경남전통사찰 제22호)



고성군 하이면 와룡산 향로봉(香爐峯) 중턱에 위치한 천년고찰 운흥사(雲興寺)는 1,300여전 신라 문무왕 16년(676년) 의상조사가 창건한 신라고찰로서 현재는 대한불교조계종 제13교구본사인 쌍계사 50여 말사 중 산세와 규모가 비교적 큰 수말사에 속하고, 임진 왜란때 승병의 본거지로서 사명대사의 지휘아래 6,000여 명의 승병이 머물 정도로 규모가 컸으며, 충무공 이순신 장군이 수륙양면 작전 논의차 세번이나 이곳을 왕림한 것으로 전해지고 있다. 임진왜란 이후에는 불가의 화원 양성소로 큰 역할을 했는데 조선시대의 불화 중 가장 많은 걸작품을 남기고 있는 『의겸(義謙)』 등이 나왔다. 현재 보물로 지정된 괘불탱화를 비롯하여 대웅전, 영산전, 명부전 목조각상, 목제원패, 경판 등 30여점의 문화재를 소장하고 있다.

계승사 (경남전통사찰 제103호)




용 머리를 닮은 듯한 큰바위를 머리에 인채 조용히 역사의 흐름을 지켜보며 그 위용을 뽐내고 있는 영현면 대법리 금태산. 계승사는 신라 문무왕 15년에 의상조사가 창건한 절로 『금태사』로 불리워 오다가 임진왜란때 병화에 의해 소실, 지난 63년 지금의 주지법진스님의 재 창건 불사에 의해 중건됐다. 산세가 수려하고 기암괴석이 즐비하고 유서가 깊어 많은 신도들의 발길이 끊어지질 않는 계승사는 절벽사이에서 솟아나고 있는 석간수로도 그 명성이 높다.

제57회 2018년도 통계연보

- 발행일 : 2018년 12월
- 발행인 : 경상남도 고성군수
- 발행처 : 고성군 기획감사실

(우) 52943

경상남도 고성군 고성읍 성내로 130(성내리 198)고성군청



경상남도 고성군

경상남도 고성군 고성읍 성내로 130(성내리 198)

Tel. 055-670-2085 Fax.055-670-2059

www.goseong.go.kr